



ΕΠΙΧΕΙΡΗΣΙΑΚΟ ΣΧΕΔΙΟ ΔΗΜΟΥ ΑΛΕΞΑΝΔΡΟΥΠΟΛΗΣ

Α' Φάση: Στρατηγικός Σχεδιασμός
Αλεξανδρούπολη, Νοέμβριος 2021



Περιεχόμενα	
ΚΑΤΑΛΟΓΟΣ ΠΙΝΑΚΩΝ.....	5
ΚΑΤΑΛΟΓΟΣ ΕΙΚΟΝΩΝ.....	6
ΕΙΣΑΓΩΓΗ	8
Τα Επιχειρησιακά Προγράμματα των Δήμων	8
A.1. ΠΕΡΙΓΡΑΦΗ ΚΑΙ ΑΞΙΟΛΟΓΗΣΗ ΤΗΣ ΥΦΙΣΤΑΜΕΝΗΣ ΚΑΤΑΣΤΑΣΗΣ ΤΟΥ ΔΗΜΟΥ ΑΛΕΞΑΝΔΡΟΥΠΟΛΗΣ.....	18
A.1.1. ΒΑΣΙΚΑ ΔΗΜΟΓΡΑΦΙΚΑ, ΟΙΚΟΝΟΜΙΚΑ ΚΑΙ ΚΟΙΝΩΝΙΚΑ ΧΑΡΑΚΤΗΡΙΣΤΙΚΑ ΤΟΥ ΠΛΗΘΥΣΜΟΥ	18
A.1.1.1. Χωροταξική Ένταξη – Διοικητική Οργάνωση.....	18
A.1.1.2 Δημογραφικά χαρακτηριστικά.....	19
A.1.1.2.1 Πληθυσμιακά χαρακτηριστικά.....	19
A.1.1.2.2 Ηλικιακή Διάρθρωση	21
A.1.1.2.3 Υπηκοότητα.....	22
A.1.1.3 Συνοπτική παρουσίαση των βασικών χαρακτηριστικών των Δημοτικών Ενοτήτων	23
A.1.1.4 Κοινωνικά Χαρακτηριστικά.....	25
A.1.1.4.1 Οικογενειακή Κατάσταση και Νοικοκυριά	25
A.1.1.4.2 Εκπαιδευτικό Επίπεδο	26
A.1.1.4.3 Ευπαθείς Ομάδες Πληθυσμού.....	27
A.1.2. ΤΟΠΙΚΗ ΟΙΚΟΝΟΜΙΑ.....	28
A.1.2.1 Οικονομικά ενεργός και μη ενεργός πληθυσμός	28
A.1.2.2 Τομείς Οικονομικής Δραστηριότητας.....	30
A.1.2.2.1 Απασχολούμενοι ανά Τομέα Παραγωγής	30
A.1.2.2.1.2 Πρωτογενής Τομέας.....	34
A.1.2.2.1.3 Δευτερογενής Τομέας.....	35
A.1.2.2.1.4 Τριτογενής Τομέας.....	37
A.1.2.2.1.5 Τουρισμός	38
A.1.3. ΠΕΡΙΒΑΛΛΟΝ ΚΑΙ ΠΟΙΟΤΗΤΑ ΖΩΗΣ ΔΗΜΟΥ ΑΛΕΞΑΝΔΡΟΥΠΟΛΗΣ	40
A.1.3.1. Κλίμα	41
A.1.3.2. Γεωλογία –Τεκτονική – Υδατικοί Πόροι.....	42
A.1.3.2.1 Γεωλογία	42
A.1.3.2.2 Τεκτονική.....	43
A.1.3.2.3 Υδατικοί Πόροι.....	44

A.1.3.2.4 Δασικοί Πόροι	47
A.1.3.3. Προστατευόμενες περιοχές	49
A.1.3.4 Λοιποί φυσικοί πόροι – Υπεροπτικοί πόλοι έλξης του Δήμου	50
A.1.3.5 Αστικά και πολεοδομικά χαρακτηριστικά	52
A.1.3.5.1 Οικιστική Οργάνωση	52
A.1.3.5.2 Χρήσεις Γης	55
A.1.3.6 Αποστάσεις της περιοχής από σημαντικά οικιστικά κέντρα – αγορές.....	56
A.1.3.7 Βασικά Δίκτυα υποδομής	57
A.1.3.7.1 Δίκτυο Ύδρευσης.....	57
A.1.3.7.2 Δίκτυο Άρδευσης	58
A.1.3.7.3 Αποχετευτικό Δίκτυο.....	59
A.1.3.7.4 Αστικά Στερεά Απόβλητα.....	61
A.1.3.7.5 Ανακύκλωση υλικών συσκευασίας.....	63
A.1.3.7.6 Διαχείριση Αποβλήτων	65
A.1.3.7.7 Τηλεπικοινωνίες.....	67
A.1.3.7.8 Ενέργεια	67
A.1.3.7.9 Δίκτυα Μεταφορών – Βιώσιμη Κινητικότητα	72
A.1.3.7.9.1 Οδικό Δίκτυο	72
A.1.3.7.9.2 Συγκοινωνιακό Δίκτυο	74
A.1.3.7.9.3 Σιδηροδρομικό Δίκτυο	74
A.1.3.7.9.4 Αερολιμενικές Μεταφορές	76
A.1.3.7.9.5 Λιμενικές Μεταφορές.....	76
A.1.3.7.9.6 Λοιπές Μεταφορικές Δυνατότητες – Προώθηση Βιώσιμης Κινητικότητας .	78
A.1.4 ΚΟΙΝΩΝΙΚΗ ΠΟΛΙΤΙΚΗ, ΥΓΕΙΑ, ΠΑΙΔΕΙΑ, ΠΟΛΙΤΙΣΜΟΣ, ΑΘΛΗΤΙΣΜΟΣ.....	81
A.1.4.1 Παιδεία – Σχολική Στέγη	81
A.1.4.2 Πολιτισμός	85
A.1.4.3 Αθλητισμός.....	94
A.1.4.4 Κοινωνική Πολιτική	99
A.1.4.5 Υγεία.....	101
A.1.4.6 Πολιτική Προστασία.....	103
A.1.4.7. Διαχείριση αδέσποτων ζώων.....	106
A.1.4.8 Ψηφιακή Σύγκλιση – Νέες Τεχνολογίες.....	109
A.2. ΕΣΩΤΕΡΙΚΟ ΠΕΡΙΒΑΛΛΟΝ ΔΗΜΟΥ ΑΛΕΞΑΝΔΡΟΥΠΟΛΗΣ	110
A.2.1. ΟΡΓΑΝΟΓΡΑΜΜΑ ΔΗΜΟΥ	110

A.2.2. ΟΡΓΑΝΑ ΔΙΟΙΚΗΣΗΣ ΤΟΥ ΔΗΜΟΥ.....	120
A.2.3. ΔΙΑΡΘΩΣΗ - ΣΤΕΛΕΧΩΣΗ ΥΠΗΡΕΣΙΩΝ ΔΗΜΟΥ	123
A.2.4. ΥΛΙΚΟΤΕΧΝΙΚΗ ΥΠΟΔΟΜΗ ΔΗΜΟΥ	129
A.2.4.1. Οχήματα.....	129
A.2.4.2. Ακίνητη Περιουσία.....	130
A.2.4.3. Μηχανοργάνωση και πληροφοριακά συστήματα.....	130
A.2.4.4. Ιστοσελίδα.....	133
A.2.4.5. Οικονομικά στοιχεία	134
A.2.4.6. Νομικά πρόσωπα Δήμου	139
A.2.4.7. Συμμετοχές - Συνεργασίες – Δικτυώσεις	141
A.3 ΑΞΙΟΛΟΓΗΣΗ – ΑΝΑΛΥΣΗ SWOT	144
A.3.1. ΆΞΟΝΑΣ 1 –ΠΕΡΙΒΑΛΛΟΝ & ΠΟΙΟΤΗΤΑ ΖΩΗΣ.....	145
A.3.2 ΑΞΟΝΑΣ 2 – ΚΟΙΝΩΝΙΚΗ ΠΟΛΙΤΙΚΗ, ΥΓΕΙΑ, ΠΑΙΔΕΙΑ, ΠΟΛΙΤΙΣΜΟΣ, ΑΘΛΗΤΙΣΜΟΣ	147
A.3.3 ΑΞΟΝΑΣ 3 – ΤΟΠΙΚΗ ΟΙΚΟΝΟΜΙΑ ΚΑΙ ΑΠΑΣΧΟΛΗΣΗ.....	148
A.3.4 ΑΞΟΝΑΣ 4 – ΔΙΟΙΚΗΤΙΚΗ ΙΚΑΝΟΤΗΤΑ – ΕΣΩΤΕΡΙΚΗ ΑΝΑΠΤΥΞΗ ΤΟΥ ΔΗΜΟΥ.....	150
A.4 ΣΤΡΑΤΗΓΙΚΟΣ ΣΧΕΔΙΑΣΜΟΣ ΜΕ ΒΑΣΗ ΤΑ ΥΠΕΡΚΕΙΜΕΝΑ ΕΠΙΠΕΔΑ ΣΧΕΔΙΑΣΜΟΥ	152
A.4.1. Γενικό Πλαίσιο Χωροταξικού Σχεδιασμού και Αειφόρου Ανάπτυξης	153
A.4.2. Περιφερειακό Πλαίσιο Χωροταξικού Σχεδιασμού & Αειφόρου Ανάπτυξης Περιφέρειας Ανατολικής Μακεδονίας - Θράκης	154
A.4.3. Περιφερειακό Επιχειρησιακό Πρόγραμμα Ανατολικής Μακεδονίας - Θράκης 2014 – 2020.....	156
A.4.4. Περιφερειακό Πρόγραμμα Ανάπτυξης (ΠΠΑ) της Περιφέρειας Ανατολικής Μακεδονίας και Θράκης (ΠΑΜΘ) 2021-2025.....	157
A.4.5. Ολοκληρωμένη Χωρική Επένδυση Πολιτιστικής Διαδρομής Εγνατίας Οδού	159
A.4.6. Περιφερειακή Στρατηγική για την Κοινωνική Ένταξη στην Ανατολικής Μακεδονίας - Θράκης	161
A.4.7. Περιφερειακή Στρατηγική Καινοτομίας - Έξυπνης Εξειδίκευσης.....	162
A.4.8. Εταιρικό Σύμφωνο Περιφερειακής Ανάπτυξης: ΕΣΠΑ 2021-2027.....	166
A.4.9. Ειδικό Αναπτυξιακό Πρόγραμμα για την Τοπική Αυτοδιοίκηση «Αντώνης Τρίτσης»	170
A.4.10. Τοπικό Πρόγραμμα CLLD LEADER Αλεξανδρούπολης	172
A.5 ΚΑΘΟΡΙΣΜΟΣ ΣΤΡΑΤΗΓΙΚΗΣ ΚΑΙ ΑΝΑΠΤΥΞΙΑΚΩΝ ΠΡΟΤΕΡΑΙΟΤΗΤΩΝ ΔΗΜΟΥ ΑΛΕΞΑΝΔΡΟΥΠΟΛΗΣ.....	175
A.5.1 ΟΡΑΜΑ ΚΑΙ ΑΠΟΣΤΟΛΗ	176
A.5.2. Καθορισμός της Στρατηγικής του Δήμου Αλεξανδρούπολης.....	177

A.5.3 Εξειδίκευση μέτρων και σύνδεση με στόχους.....	178
ΠΑΡΑΡΤΗΜΑ Ι.....	184

ΚΑΤΑΛΟΓΟΣ ΠΙΝΑΚΩΝ

ΠΙΝΑΚΑΣ 1: ΚΑΤΑΝΟΜΗ ΟΙΚΙΣΜΩΝ & ΔΗΜΟΤΙΚΩΝ ΕΝΟΤΗΤΩΝ ΣΤΟ ΔΗΜΟ ΑΛΕΞΑΝΔΡΟΥΠΟΛΗΣ, ...	19
ΠΙΝΑΚΑΣ 2: ΠΛΗΘΥΣΜΙΑΚΗ ΕΞΕΛΙΞΗ ΓΙΑ ΤΟ ΧΡΟΝΙΚΟ ΔΙΑΣΤΗΜΑ 2001-2011	20
ΠΙΝΑΚΑΣ 3: ΚΑΤΑΝΟΜΗ ΠΛΗΘΥΣΜΟΥ ΑΝΑ ΔΗΜΟΤΙΚΗ ΕΝΟΤΗΤΑ ΚΑΙ ΑΝΑ ΗΛΙΚΙΑΚΗ ΟΜΑΔΑ	21
ΠΙΝΑΚΑΣ 4: ΔΗΜΟΓΡΑΦΙΚΟΙ ΔΕΙΚΤΕΣ ΑΝΑ ΔΗΜΟΤΙΚΗ ΕΝΟΤΗΤΑ	22
ΠΙΝΑΚΑΣ 5: ΥΠΗΚΟΟΤΗΤΑ ΜΟΝΙΜΟΥ ΠΛΗΘΥΣΜΟΥ ΣΤΟ ΔΗΜΟ ΑΛΕΞΑΝΔΡΟΥΠΟΛΗΣ	23
ΠΙΝΑΚΑΣ 6: ΚΑΤΑΝΟΜΗ ΠΛΗΘΥΣΜΟΥ ΑΝΑΛΟΓΑ ΜΕ ΤΗΝ ΟΙΚΟΓΕΝΕΙΑΚΗ ΚΑΤΑΣΤΑΣΗ ΤΟΥ ΔΗΜΟΥ ΑΛΕΞΑΝΔΡΟΥΠΟΛΗΣ	25
ΠΙΝΑΚΑΣ 7: ΆΝΕΡΓΟΙ ΚΑΤΑ ΕΠΙΠΕΔΟ ΕΚΠΑΙΔΕΥΣΗΣ	29
ΠΙΝΑΚΑΣ 8: ΑΠΑΣΧΟΛΟΥΜΕΝΟΙ ΑΝΑ ΤΟΜΕΑ ΠΑΡΑΓΩΓΗΣ	30
ΠΙΝΑΚΑΣ 9: ΚΑΤΑΝΟΜΗ ΑΠΑΣΧΟΛΟΥΜΕΝΩΝ ΑΝΑ ΚΛΑΔΟ ΟΙΚΟΝΟΜΙΚΗΣ ΔΡΑΣΤΗΡΙΟΤΗΤΑΣ ΓΙΑ ΤΗΝ ΠΕΡΙΦΕΡΕΙΑ, ΤΗΝ Π.Ε. ΚΑΙ ΤΟ ΔΗΜΟ	32
ΠΙΝΑΚΑΣ 10: ΦΥΤΙΚΗ ΠΑΡΑΓΩΓΗ ΣΤΟ ΔΗΜΟ ΑΛΕΞΑΝΔΡΟΥΠΟΛΗΣ ΓΙΑ ΤΟ 2018.....	34
ΠΙΝΑΚΑΣ 11: ΖΩΙΚΗ ΠΑΡΑΓΩΓΗ ΓΙΑ ΤΟ ΔΗΜΟ ΑΛΕΞΑΝΔΡΟΥΠΟΛΗΣ ΓΙΑ ΤΟ 2018	35
ΠΙΝΑΚΑΣ 12: ΣΤΟΙΧΕΙΑ ΤΗΣ ΒΙΠΕ ΑΛΕΞΑΝΔΡΟΥΠΟΛΗΣ	36
ΠΙΝΑΚΑΣ 13: ΔΙΑΝΥΚΤΕΡΕΥΣΕΙΣ, ΑΦΙΞΕΙΣ ΚΑΙ ΠΟΣΟΣΤΟ ΠΛΗΡΟΤΗΤΑΣ ΓΙΑ ΤΑ ΞΕΝΟΔΟΧΕΙΑΚΑ ΚΑΤΑΛΥΜΑΤΑ (ΠΛΗΝ ΚΑΜΠΙΝΓΚ) ΓΙΑ ΤΟ ΧΡΟΝΙΚΟ ΔΙΑΣΤΗΜΑ 2016-2020.	39
ΠΙΝΑΚΑΣ 14: ΚΑΤΑΝΟΜΗ ΞΕΝΟΔΟΧΕΙΑΚΩΝ ΜΟΝΑΔΩΝ ΑΝΑ ΚΑΤΗΓΟΡΙΑ ΑΣΤΕΡΩΝ (*).....	40
ΠΙΝΑΚΑΣ 15: ΚΛΙΜΑΤΙΚΑ - ΜΕΤΕΩΡΟΛΟΓΙΚΑ ΔΕΔΟΜΕΝΑ ΑΛΕΞΑΝΔΡΟΥΠΟΛΗΣ.....	41
ΠΙΝΑΚΑΣ 16: ΚΑΤΑΛΟΓΟΣ ΠΡΟΣΤΑΤΕΥΟΜΕΝΩΝ ΠΕΡΙΟΧΩΝ ΔΗΜΟΥ ΑΛΕΞΑΝΔΡΟΥΠΟΛΗΣ.....	46
ΠΙΝΑΚΑΣ 17: ΔΑΣΙΚΕΣ ΕΚΤΑΣΕΙΣ ΠΟΥ ΑΝΗΚΟΥΝ ΣΤΟ ΔΗΜΟ ΑΛΕΞΑΝΔΡΟΥΠΟΛΗΣ.....	48
ΠΙΝΑΚΑΣ 18: ΔΙΚΤΥΟ ΠΕΡΙΟΧΩΝ NATURA 2000 ΠΟΥ ΑΝΗΚΟΥΝ ΣΤΟ ΔΗΜΟ ΑΛΕΞΑΝΔΡΟΥΠΟΛΗΣ.....	49
ΠΙΝΑΚΑΣ 19: ΚΑΤΑΦΥΓΙΑ ΆΓΡΙΑΣ ΖΩΗΣ ΠΟΥ ΑΝΗΚΟΥΝ ΣΤΟ ΔΗΜΟ ΑΛΕΞΑΝΔΡΟΥΠΟΛΗΣ	50
ΠΙΝΑΚΑΣ 20: ΠΟΣΟΣΤΙΑΙΑ ΚΑΤΑΝΟΜΗ ΤΩΝ ΕΚΤΑΣΕΩΝ ΑΝΑ ΚΑΤΗΓΟΡΙΑ ΓΙΑ ΤΟ ΔΗΜΟ ΑΛΕΞΑΝΔΡΟΥΠΟΛΗΣ	56
ΠΙΝΑΚΑΣ 21: ΑΠΟΣΤΑΣΕΙΣ ΠΟΛΗΣ ΑΛΕΞΑΝΔΡΟΥΠΟΛΗΣ ΑΠΟ ΣΗΜΑΝΤΙΚΑ ΟΙΚΙΣΤΙΚΑ ΚΕΝΤΡΑ ΚΑΙ ΑΓΟΡΕΣ.....	56
ΠΙΝΑΚΑΣ 22: ΠΑΡΑΓΩΓΗ ΑΠΟΒΛΗΤΩΝ ΔΗΜΟΥ ΑΛΕΞΑΝΔΡΟΥΠΟΛΗΣ 2020	62
ΠΙΝΑΚΑΣ 23: ΠΟΣΟΤΗΤΕΣ ΚΑΘΑΡΩΝ ΑΥ ΣΥΣΚΕΥΑΣΙΑΣ ΚΑΙ ΥΠΟΛΕΙΜΜΑΤΟΣ.....	63
ΠΙΝΑΚΑΣ 24: ΑΡΙΘΜΟΣ ΜΠΛΕ ΚΑΔΩΝ ΑΝΑ ΔΗΜΟΤΙΚΗ ΕΝΟΤΗΤΑ	64
ΠΙΝΑΚΑΣ 25: ΑΡΙΘΜΟΣ ΚΑΙ ΧΩΡΗΤΙΚΟΤΗΤΑ ΚΑΔΩΝ ΣΥΜΜΕΙΚΤΩΝ ΥΛΙΚΩΝ ΑΝΑ ΔΗΜΟΤΙΚΗ ΕΝΟΤΗΤΑ	66
ΠΙΝΑΚΑΣ 26: ΑΡΙΘΜΟΣ ΚΑΙ ΧΩΡΗΤΙΚΟΤΗΤΑ ΚΑΔΩΝ ΣΥΜΜΕΙΚΤΩΝ ΥΛΙΚΩΝ ΑΝΑ ΔΗΜΟΤΙΚΗ ΕΝΟΤΗΤΑ	68
ΠΙΝΑΚΑΣ 27: ΚΑΤΑΝΑΛΩΣΗ ΗΛΕΚΤΡΙΚΗΣ ΕΝΕΡΓΕΙΑΣ ΑΝΑ ΤΟΜΕΑ (ΣΕ ΜWΗ)	69
ΠΙΝΑΚΑΣ 28: ΑΕΡΟΠΟΡΙΚΗ ΚΙΝΗΣΗ ΣΤΟ ΔΗΜΟ ΑΛΕΞΑΝΔΡΟΥΠΟΛΗΣ	76
ΠΙΝΑΚΑΣ 29: ΛΙΜΕΝΙΚΗ ΚΙΝΗΣΗ ΣΤΟ ΔΗΜΟ ΑΛΕΞΑΝΔΡΟΥΠΟΛΗΣ.....	77
ΠΙΝΑΚΑΣ 30: ΥΦΙΣΤΑΜΕΝΕΣ ΔΟΜΕΣ ΠΑΙΔΕΙΑΣ ΣΤΟ ΔΗΜΟ ΑΛΕΞΑΝΔΡΟΥΠΟΛΗΣ	81
ΠΙΝΑΚΑΣ 31: ΧΩΡΙΚΗ ΚΑΤΑΝΟΜΗ ΣΧΟΛΙΚΩΝ ΜΟΝΑΔΩΝ ΔΗΜΟΥ ΑΛΕΞΑΝΔΡΟΥΠΟΛΗΣ	82
ΠΙΝΑΚΑΣ 32: ΆΛΛΑ ΜΝΗΜΕΙΑ ΤΟΠΙΚΗΣ ΕΜΒΕΛΕΙΑΣ ΠΟΥ ΑΝΗΚΟΥΝ ΣΤΟ ΔΗΜΟ ΑΛΕΞΑΝΔΡΟΥΠΟΛΗΣ	90
ΠΙΝΑΚΑΣ 33: ΥΦΙΣΤΑΜΕΝΟΙ ΠΟΛΙΤΙΣΤΙΚΟΙ ΦΟΡΕΙΣ ΣΤΟ ΔΗΜΟ ΑΛΕΞΑΝΔΡΟΥΠΟΛΗΣ	92
ΠΙΝΑΚΑΣ 34: ΥΦΙΣΤΑΜΕΝΕΣ ΑΘΛΗΤΙΚΕΣ ΥΠΟΔΟΜΕΣ – ΕΓΚΑΤΑΣΤΑΣΕΙΣ ΣΤΟ ΔΗΜΟ ΑΛΕΞΑΝΔΡΟΥΠΟΛΗΣ	94
ΠΙΝΑΚΑΣ 35: ΥΦΙΣΤΑΜΕΝΕΣ ΑΘΛΗΤΙΚΕΣ ΥΠΟΔΟΜΕΣ – ΕΓΚΑΤΑΣΤΑΣΕΙΣ ΣΤΟ ΔΗΜΟ ΑΛΕΞΑΝΔΡΟΥΠΟΛΗΣ	96
ΠΙΝΑΚΑΣ 36: ΚΑΤΑΝΟΜΗ ΑΘΛΗΤΙΚΩΝ ΣΥΛΛΟΓΩΝ - ΣΩΜΑΤΕΙΩΝ ΑΝΑ Δ.Ε. ΣΤΟ ΔΗΜΟ ΑΛΕΞΑΝΔΡΟΥΠΟΛΗΣ	97
ΠΙΝΑΚΑΣ 37: ΥΦΙΣΤΑΜΕΝΕΣ ΚΟΙΝΩΝΙΚΕΣ ΔΟΜΕΣ ΣΤΟ ΔΗΜΟ ΑΛΕΞΑΝΔΡΟΥΠΟΛΗΣ	99

ΠΙΝΑΚΑΣ 38: ΥΦΙΣΤΑΜΕΝΕΣ ΥΠΟΔΟΜΕΣ ΥΓΕΙΑΣ ΣΤΟ ΔΗΜΟ ΑΛΕΞΑΝΔΡΟΥΠΟΛΗΣ.....	101
ΠΙΝΑΚΑΣ 39: ΠΑΡΕΧΟΜΕΝΕΣ ΥΠΗΡΕΣΙΕΣ Π.Γ.Ν. ΑΛΕΞΑΝΔΡΟΥΠΟΛΗΣ.....	102
ΠΙΝΑΚΑΣ 40: ΕΝΕΡΓΕΣ ΕΘΕΛΟΝΤΙΚΕΣ ΟΜΑΔΕΣ ΔΗΜΟΥ ΑΛΕΞΑΝΔΡΟΥΠΟΛΗΣ.....	105
ΠΙΝΑΚΑΣ 41: ΚΑΤΑΝΟΜΗ ΠΡΟΣΩΠΙΚΟΥ ΑΝΑ ΚΑΤΗΓΟΡΙΑ ΕΚΠΑΙΔΕΥΣΗΣ ΚΑΙ ΑΝΑ ΥΠΗΡΕΣΙΑ.....	123
ΠΙΝΑΚΑΣ 42: ΚΑΤΑΝΟΜΗ ΠΡΟΣΩΠΙΚΟΥ ΑΝΑ ΕΙΔΙΚΟΤΗΤΑ ΚΑΙ ΑΝΑ ΥΠΗΡΕΣΙΑ.....	125
ΠΙΝΑΚΑΣ 43: ΕΓΚΑΤΕΣΤΗΜΕΝΕΣ ΕΦΑΡΜΟΓΕΣ ΛΟΓΙΣΜΙΚΟΥ ΣΤΟ ΔΗΜΟ ΑΛΕΞΑΝΔΡΟΥΠΟΛΗΣ.....	130
ΠΙΝΑΚΑΣ 44: ΑΝΑΛΥΣΗ ΕΣΟΔΩΝ ΔΗΜΟΥ ΑΛΕΞΑΝΔΡΟΥΠΟΛΗΣ ΑΝΑ ΚΑΤΗΓΟΡΙΑ 2018-2021.....	134
ΠΙΝΑΚΑΣ 45: ΑΝΑΛΥΣΗ ΕΣΟΔΩΝ ΔΗΜΟΥ ΑΛΕΞΑΝΔΡΟΥΠΟΛΗΣ ΑΝΑ ΚΑΤΗΓΟΡΙΑ 2018-2021.....	136
ΠΙΝΑΚΑΣ 46: ΑΝΑΛΥΣΗ ΕΞΟΔΩΝ ΔΗΜΟΥ ΑΛΕΞΑΝΔΡΟΥΠΟΛΗΣ ΑΝΑ ΚΑΤΗΓΟΡΙΑ 2018-2021.....	137
ΠΙΝΑΚΑΣ 47: ΑΝΑΛΥΣΗ ΕΞΟΔΩΝ ΔΗΜΟΥ ΑΛΕΞΑΝΔΡΟΥΠΟΛΗΣ, ΣΥΝΑΡΤΗΣΗ ΠΡΟΫΠΟΛΟΓΙΣΜΟΥ 2018-2021.....	139
ΠΙΝΑΚΑΣ 48: ΔΙΑΡΘΡΩΣΗ ΣΤΟΧΩΝ & ΜΕΤΡΩΝ Ε.Π. ΑΛΕΞΑΝΔΡΟΥΠΟΛΗΣ ΣΕ ΆΞΟΝΕΣ.....	180
ΠΙΝΑΚΑΣ 49: ΕΓΚΑΤΕΣΤΗΜΕΝΕΣ ΚΕΡΑΙΕΣ ΤΗΛΕΠΙΚΟΙΝΩΝΙΑΣ.....	185
ΠΙΝΑΚΑΣ 50: ΠΥΚΝΟΤΗΤΑ ΑΙΟΛΙΚΩΝ ΕΓΚΑΤΑΣΤΑΣΕΩΝ.....	189
ΠΙΝΑΚΑΣ 51: ΑΙΟΛΙΚΟΙ ΣΤΑΘΜΟΙ ΣΕ ΛΕΙΤΟΥΡΓΙΑ ΣΤΟ ΔΗΜΟ ΑΛΕΞΑΝΔΡΟΥΠΟΛΗΣ.....	189
ΠΙΝΑΚΑΣ 52: ΑΝΕΜΟΓΕΝΝΗΤΡΙΕΣ ΚΑΙ ΥΒΡΙΔΙΚΟΙ ΣΤΑΘΜΟΙ ΜΕ ΆΔΕΙΑ ΛΕΙΤΟΥΡΓΙΑ ΣΤΟ ΔΗΜΟ ΑΛΕΞΑΝΔΡΟΥΠΟΛΗΣ.....	190
ΠΙΝΑΚΑΣ 53: ΦΩΤΟΒΟΛΤΑΪΚΟΙ ΣΤΑΘΜΟΙ ΜΕ ΆΔΕΙΑ ΛΕΙΤΟΥΡΓΙΑΣ ΣΤΟ ΔΗΜΟ ΑΛΕΞΑΝΔΡΟΥΠΟΛΗΣ.....	191

ΚΑΤΑΛΟΓΟΣ ΕΙΚΟΝΩΝ

ΕΙΚΟΝΑ 1: ΓΕΩΓΡΑΦΙΚΗ ΘΕΣΗ ΤΟΥ ΔΗΜΟΥ ΑΛΕΞΑΝΔΡΟΥΠΟΛΗΣ, ΠΗΓΗ: WIKIPEDIA.....	18
ΕΙΚΟΝΑ 2: ΗΛΙΚΙΑΚΗ ΚΑΤΑΝΟΜΗ ΠΛΗΘΥΣΜΟΥ ΔΗΜΟΥ ΑΛΕΞΑΝΔΡΟΥΠΟΛΗΣ, 2011.....	21
ΕΙΚΟΝΑ 3: ΓΕΩΓΡΑΦΙΚΗ ΘΕΣΗ Δ.Ε. ΑΛΕΞΑΝΔΡΟΥΠΟΛΗΣ ΣΤΟ ΔΗΜΟ ΑΛΕΞΑΝΔΡΟΥΠΟΛΗΣ (ΠΗΓΗ: GOOGLE).....	23
ΕΙΚΟΝΑ 4: ΓΕΩΓΡΑΦΙΚΗ ΘΕΣΗ Δ.Ε. ΦΕΡΩΝ ΣΤΟ ΔΗΜΟ ΑΛΕΞΑΝΔΡΟΥΠΟΛΗΣ (ΠΗΓΗ: GOOGLE).....	24
ΕΙΚΟΝΑ 5: ΓΕΩΓΡΑΦΙΚΗ ΘΕΣΗ ΤΗΣ Δ.Ε. ΤΡΑΪΑΝΟΥΠΟΛΗΣ ΣΤΟ ΔΗΜΟ ΑΛΕΞΑΝΔΡΟΥΠΟΛΗΣ (ΠΗΓΗ: GOOGLE).....	24
ΕΙΚΟΝΑ 6: ΠΟΣΟΣΤΙΑΙΑ ΚΑΤΑΝΟΜΗ ΝΟΙΚΟΚΥΡΙΩΝ ΑΝΑΛΟΓΑ ΜΕ ΤΟΝ ΑΡΙΘΜΟ ΜΕΛΩΝ ΣΤΟ ΔΗΜΟ ΑΛΕΞΑΝΔΡΟΥΠΟΛΗΣ.....	25
ΕΙΚΟΝΑ 7: ΠΟΣΟΣΤΙΑΙΑ ΚΑΤΑΝΟΜΗ ΠΛΗΘΥΣΜΟΥ ΑΝΑΛΟΓΑ ΜΕ ΤΟ ΕΠΙΠΕΔΟ ΕΚΠΑΙΔΕΥΣΗΣ ΣΤΟ ΔΗΜΟ ΑΛΕΞΑΝΔΡΟΥΠΟΛΗΣ ΚΑΙ ΣΤΗΝ Π.Ε. ΈΒΡΟΥ.....	27
ΕΙΚΟΝΑ 8: ΚΑΤΑΝΟΜΗ ΟΙΚΟΝΟΜΙΚΑ ΕΝΕΡΓΟΥ – ΜΗ ΕΝΕΡΓΟΥ ΠΛΗΘΥΣΜΟΥ ΣΤΟ ΔΗΜΟ ΑΛΕΞΑΝΔΡΟΥΠΟΛΗΣ.....	29
ΕΙΚΟΝΑ 9: ΑΠΑΣΧΟΛΟΥΜΕΝΟΙ ΑΝΑ ΤΟΜΕΑ ΠΑΡΑΓΩΓΗΣ.....	30
ΕΙΚΟΝΑ 10: ΑΠΑΣΧΟΛΗΣΗ ΑΝΑ ΤΟΜΕΑ ΠΑΡΑΓΩΓΗΣ ΣΕ ΕΠΙΠΕΔΟ ΔΗΜΟΥ, ΠΕΡΙΦΕΡΕΙΑΚΗΣ ΕΝΟΤΗΤΑΣ, ΠΕΡΙΦΕΡΕΙΑΣ ΚΑΙ ΧΩΡΑΣ.....	31
ΕΙΚΟΝΑ 11: ΑΠΑΣΧΟΛΟΥΜΕΝΟΙ ΑΝΑ ΕΠΙΠΕΔΟ ΕΚΠΑΙΔΕΥΣΗΣ.....	33
ΕΙΚΟΝΑ 12: ΣΥΝΟΛΙΚΗ ΑΚΑΘΑΡΙΣΤΗ ΠΡΟΣΤΙΘΕΜΕΝΗ ΑΞΙΑ (ΑΠΑ) ΤΗΣ ΠΕ ΈΒΡΟΥ (ΣΕ ΕΚΑΤ. ΕΥΡΩ) ΓΙΑ ΤΟ ΧΡΟΝΙΚΟ ΔΙΑΣΤΗΜΑ 2012-2018.....	33
ΕΙΚΟΝΑ 13: ΑΚΑΘΑΡΙΣΤΗ ΠΡΟΣΤΙΘΕΜΕΝΗ ΑΞΙΑ (ΑΠΑ) ΑΝΑ ΚΛΑΔΟ ΟΙΚΟΝΟΜΙΚΗΣ ΔΡΑΣΤΗΡΙΟΤΗΤΑΣ ΓΙΑ ΤΟ 2018.....	39
ΕΙΚΟΝΑ 14: Ο ΕΛΑΙΩΝΑΣ ΤΗΣ ΜΑΚΡΗΣ (ΠΗΓΗ: ΠΗΓΗ: HTTPS://WWW.TERRABOOK.COM/).....	51
ΕΙΚΟΝΑ 15: ΠΟΙΟΤΙΚΗ ΣΥΣΤΑΣΗ ΠΑΡΑΓΟΜΕΝΩΝ ΑΣΑ ΓΙΑ ΤΟ 2020.....	62
ΕΙΚΟΝΑ 16: ΠΟΣΟΤΗΤΕΣ ΑΠΟΒΛΗΤΩΝ ΠΟΥ ΣΥΛΛΕΓΟΝΤΑΙ ΔΙΑΧΡΟΝΙΚΑ ΜΕΣΩ ΤΟΥ ΔΙΚΤΥΟΥ ΤΩΝ ΜΠΛΕ ΚΑΔΩΝ ΣΤΟ ΔΗΜΟ.....	64
ΕΙΚΟΝΑ 17: ΚΑΤΑΝΟΜΗ ΒΑΣΙΚΩΝ ΥΠΟΔΟΜΩΝ ΑΠΕ ΣΤΟ ΔΗΜΟ ΑΛΕΞΑΝΔΡΟΥΠΟΛΗΣ.....	68
ΕΙΚΟΝΑ 18: ΧΑΡΤΗΣ ΒΑΣΙΚΩΝ ΜΕΤΑΦΟΡΙΚΩΝ ΥΠΟΔΟΜΩΝ ΔΗΜΟΥ ΑΛΕΞΑΝΔΡΟΥΠΟΛΗΣ.....	72
ΕΙΚΟΝΑ 19: ΤΟ ΠΟΔΗΛΑΤΙΚΟ ΔΙΚΤΥΟ ΤΗΣ ΑΛΕΞΑΝΔΡΟΥΠΟΛΗΣ.....	79

ΕΙΚΟΝΑ 20: Η ΙΕΡΑ ΜΟΝΗ ΠΑΝΑΓΙΑΣ ΚΟΣΜΟΣΩΤΕΙΡΑΣ ΠΗΓΗ: HTTPS://WWW.TERRABOOK.COM/	86
ΕΙΚΟΝΑ 21: Ο ΦΑΡΟΣ ΣΤΗΝ ΠΟΛΗ ΤΗΣ ΑΛΕΞΑΝΔΡΟΥΠΟΛΗΣ	89
ΕΙΚΟΝΑ 22: ΟΡΓΑΝΟΓΡΑΜΜΑ ΔΗΜΟΥ ΑΛΕΞΑΝΔΡΟΥΠΟΛΗΣ	119
ΕΙΚΟΝΑ 23: ΣΥΣΧΕΤΙΣΗ ΠΡΟΒΛΕΠΟΜΕΝΩΝ ΚΑΙ ΥΦΙΣΤΑΜΕΝΩΝ ΘΕΣΕΩΝ ΠΡΟΣΩΠΙΚΟΥ ΣΤΟΝ ΟΕΥ..	128
ΕΙΚΟΝΑ 24: ΚΑΤΑΝΟΜΗ ΟΧΗΜΑΤΩΝ ΑΝΑ ΤΥΠΟ ΣΤΟ ΔΗΜΟ ΑΛΕΞΑΝΔΡΟΥΠΟΛΗΣ	129
ΕΙΚΟΝΑ 25: ΑΝΑΛΥΣΗ ΕΣΟΔΩΝ ΔΗΜΟΥ ΑΛΕΞΑΝΔΡΟΥΠΟΛΗΣ ΑΝΑ ΚΑΤΗΓΟΡΙΑ 2018 -2021	136
ΕΙΚΟΝΑ 26: ΑΝΑΛΥΣΗ ΕΞΟΔΩΝ ΔΗΜΟΥ ΑΛΕΞΑΝΔΡΟΥΠΟΛΗΣ ΑΝΑ ΚΑΤΗΓΟΡΙΑ 2018 -2021	138
ΕΙΚΟΝΑ 27: ΔΙΑΡΘΡΩΣΗ ΠΡΟΤΕΙΝΟΜΕΝΟΥ ΕΠΙΧΕΙΡΗΣΙΑΚΟΥ ΣΧΕΔΙΟΥ ΣΕ ΎΞΟΝΕΣ	178
ΕΙΚΟΝΑ 28: ΣΧΕΔΙΑΓΡΑΜΜΑ ΔΙΑΡΘΡΩΣΗΣ Ε.Π. ΑΛΕΞΑΝΔΡΟΥΠΟΛΗΣ ΣΕ ΎΞΟΝΕΣ & ΜΕΤΡΑ	179

ΕΙΣΑΓΩΓΗ

Τα Επιχειρησιακά Προγράμματα των Δήμων

Η διαμόρφωση του στρατηγικού και επιχειρησιακού σχεδιασμού σε επίπεδο ΟΤΑ αποτελεί μία απαραίτητη και βαρύνουσα σημασίας διαδικασία. Με την υλοποίησή της παρέχεται αφενός η δυνατότητα για τη διαμόρφωση ορθολογικών, υλοποιήσιμων και αποτελεσματικών ετήσιων προγραμμάτων και αφετέρου καθίσταται εφικτή η παρακολούθηση των επιδόσεων του Δήμου, σε ότι αφορά την υλοποίηση σχεδιαζόμενων δράσεων και κατ' επέκταση διευκολύνεται η διαδικασία διορθώσεων και αναπροσαρμογών.

Η ανάγκη σύνταξης του Δημοτικού και Κοινοτικού Κώδικα ως ενιαίου κειμένου, αλλά κυρίως για τον εκσυγχρονισμό του πλέγματος των αρμοδιοτήτων των Δήμων και των Κοινοτήτων, οδήγησε στον Ν.3463/2006 (Κώδικας Δήμων και Κοινοτήτων) με το οποίο εκτός των άλλων επιχειρήθηκε μια θεματική κατανομή των αρμοδιοτήτων στους εξής άξονες:

- ❖ Περιβάλλον και Ποιότητα Ζώης
- ❖ Κοινωνική Πολιτική, Πολιτική Προστασία, Υγεία, Παιδεία, Πολιτισμός και Αθλητισμός
- ❖ Τοπική Οικονομία και Απασχόληση

Σύμφωνα με τον Κώδικα Δήμων και Κοινοτήτων (Ν. 3463/2006) και τον Ν. 3852/2010 «Νέα Αρχιτεκτονική της Αυτοδιοίκησης και της Αποκεντρωμένης Διοίκησης – Πρόγραμμα Καλλικράτης», στο πλαίσιο του μεσοπρόθεσμου Σχεδιασμού των Δήμων, προβλέπονταν η εκπόνηση πενταετών Επιχειρησιακών Προγραμμάτων. Σήμερα, σύμφωνα και με την παρ. 1 του άρθρου 175, του Ν. 4555/2018 (ΦΕΚ Α' 133/19.07.2018), για το μεσοπρόθεσμο προγραμματισμό των Δήμων, εκπονείται τετραετές Επιχειρησιακό Πρόγραμμα, το οποίο εξειδικεύεται κατ' έτος σε Ετήσιο Πρόγραμμα Δράσης.

Το Επιχειρησιακό Πρόγραμμα (εφεξής ΕΠ) συνιστά ένα ολοκληρωμένο πρόγραμμα τοπικής και οργανωτικής – λειτουργικής ανάπτυξης, σε εναρμόνιση με τις κατευθύνσεις του αναπτυξιακού σχεδιασμού σε εθνικό και περιφερειακό επίπεδο. Αναφέρεται δηλαδή τόσο στις αναγκαίες υποδομές και τις τοπικές επενδύσεις, αλλά και στη βελτίωση της υφιστάμενης οργάνωσης και λειτουργίας των ΟΤΑ Α' βαθμού, στο πλαίσιο του γενικότερου περιβάλλοντος στο οποίο δρουν, με άξονα τη βελτίωση της διαβίωσης των πολιτών και την παροχή ποιοτικότερων υπηρεσιών.

Σκοπός του Επιχειρησιακού Προγράμματος

Σκοπός του ΕΠ είναι η προώθηση της τοπικής και της εσωτερικής ανάπτυξης του Δήμου, σε εναρμόνιση με τις κατευθύνσεις αναπτυξιακού σχεδιασμού σε τοπικό και εθνικό επίπεδο. Ειδικότερα, οι επιμέρους στόχοι του περιλαμβάνουν:

1. Προώθηση της τοπικής ανάπτυξης

Το ΕΠ κυρίως προσδιορίζει νέες δραστηριότητες που θα πρέπει να εκτελεστούν από το Δήμο στο πλαίσιο των θεσμοθετημένων αρμοδιοτήτων του, με απώτερους σκοπούς:

α) την προστασία και αναβάθμιση του φυσικού και δομημένου περιβάλλοντος της περιοχής και τη διασφάλιση της ποιότητας ζωής, με παρεμβάσεις στους τομείς:

- ✓ της προστασίας και της αιεφόρου διαχείρισης του φυσικού περιβάλλοντος
- ✓ της βελτίωσης και διαχείρισης του ανθρωπογενούς περιβάλλοντος
- ✓ των τεχνικών υποδομών και των δικτύων εξυπηρέτησης

β) τη βελτίωση της κοινωνικής και οικονομικής ευημερίας των κατοίκων της περιοχής του, με παρεμβάσεις στους τομείς:

- ✓ της Κοινωνικής Πολιτικής και της Κοινωνικής Ενσωμάτωσης
- ✓ της Υγείας
- ✓ της Παιδείας / Δια βίου μάθησης/ Πολιτισμού / Αθλητισμού
- ✓ της Ισότητας των Φύλων και των Ευκαιριών

γ) τη βελτίωση της τοπικής οικονομίας και απασχόλησης, με παρεμβάσεις στους τομείς:

- ✓ των οικονομικών και παραγωγικών δραστηριοτήτων
- ✓ της απασχόλησης

2. Εσωτερική ανάπτυξη του Δήμου ως οργανισμού

Το Επιχειρησιακό Πρόγραμμα περιλαμβάνει δράσεις για τη βελτίωση της διοικητικής ικανότητας του Δήμου ως δημόσιου οργανισμού με επιμέρους σκοπούς τη βελτίωση της αποτελεσματικότητας, της αποδοτικότητας και της νομιμοποίησης της λειτουργίας της. Ειδικότερα, οι σχετικές δράσεις αποσκοπούν:

- ✓ στη βελτίωση της αποτελεσματικότητας και της αποδοτικότητας των δραστηριοτήτων και στην καλύτερη εξυπηρέτηση του πολίτη

- ✓ στη βελτίωση της παραγωγικής ικανότητας των υπηρεσιών του Δήμου, της περαιτέρω ανάπτυξης του υφιστάμενου προσωπικού, της μηχανοργάνωσης, της προμήθειας εξοπλισμού και της εξασφάλισης γης και των απαιτούμενων κτιριακών εγκαταστάσεων
- ✓ στη βελτίωση της οικονομικής κατάστασης του ΟΤΑ, μέσω του μεσοπρόθεσμου οικονομικού προγραμματισμού, της παρακολούθησης του κόστους των παρεχόμενων υπηρεσιών και της ορθολογικότερης οικονομικής διαχείρισης.

3. Ανάπτυξη των συνεργασιών του Δήμου

Το Επιχειρησιακό Πρόγραμμα του Δήμου, στο πλαίσιο της αναβάθμισης της συνεργασίας του με λοιπούς φορείς, θα πρέπει να αξιολογεί και να ενισχύει τη συμβολή που διαδραματίζουν στην ανάπτυξη του Δήμου:

- ✓ Τοπικοί κοινωνικοί και οικονομικοί φορείς (ιδιωτικές επιχειρήσεις, σύλλογοι, μη κυβερνητικές οργανώσεις, κλπ.)
- ✓ Όμοροι ΟΤΑ
- ✓ Λοιποί φορείς της κεντρικής κυβέρνησης (Κεντρικοί φορείς, Περιφέρεια, κ.λπ.)

Το Επιχειρησιακό Πρόγραμμα του Δήμου Αλεξανδρούπολης, θα λειτουργήσει ως ένα χρήσιμο εργαλείο για την άσκηση του αναπτυξιακού του ρόλου, με τα παρακάτω χαρακτηριστικά:

- ✓ Αποτελεί ολοκληρωμένο πρόγραμμα τοπικής ανάπτυξης και βελτίωσης της διοικητικής ικανότητας του ΟΤΑ: πρόκειται για πρόγραμμα τόσο αναπτυξιακών υποδομών και τοπικών επενδύσεων, αλλά και για τη βελτίωση της υφιστάμενης λειτουργίας των δημοτικών υπηρεσιών και των Νομικών προσώπων που εποπτεύονται από το Δήμο. Είναι πρόγραμμα, πολυτομεακού χαρακτήρα, με εύρος θεματικών αντικειμένων αντίστοιχου του φάσματος των θεμάτων που απασχολούν την καθημερινή λειτουργία του ΟΤΑ. Καλύπτει όλο το φάσμα των αρμοδιοτήτων του Δήμου και το σύνολο των τοπικών υποθέσεων.
- ✓ Αποτελεί το τετραετές πρόγραμμα δράσης του ΟΤΑ και των Νομικών Προσώπων του: Στις προτεραιότητες του Προγράμματος αποτυπώνεται η βούληση και το όραμα της Δημοτικής Αρχής καθώς και οι προτεραιότητες του αναπτυξιακού σχεδιασμού σε περιφερειακό και εθνικό επίπεδο. Το όραμα αποτυπώνεται στη στρατηγική και

αναλύεται σε τετραετές πρόγραμμα δράσης του ΟΤΑ και των Νομικών Προσώπων του και τέλος σε ετήσιο πρόγραμμα δράσης της κάθε υπηρεσίας του δήμου και των Νομικών Προσώπων του.

- ✓ Είναι οργανικό στοιχείο της καθημερινής λειτουργίας και διοίκησης του Δήμου και μέρος του προγραμματικού του κύκλου: η σύνταξη του επιχειρησιακού προγράμματος αποτελεί την αρχική φάση της διαδικασίας προγραμματισμού, παρακολούθησης και αξιολόγησης της δράσης του Δήμου. Η διαδικασία αυτή αποτελεί το διαρκές αντικείμενο ενασχόλησης των αιρετών οργάνων, των προϊσταμένων και του Τμήματος Προγραμματισμού, Οργάνωσης και Πληροφορικής.
- ✓ Υλοποιείται μέσω του ετήσιου προγράμματος δράσης του ΟΤΑ και των Νομικών Προσώπων του: Η σύνταξη του ετήσιου προγράμματος δράσης έχει σκοπό την εξειδίκευση του συνολικού πενταετούς επιχειρησιακού προγράμματος σε ετήσιο πρόγραμμα των υπηρεσιών. Ο ετήσιος προγραμματισμός στοχεύει στον επιμερισμό των δράσεων του πενταετούς προγράμματος στις υπηρεσίες, οι οποίες υλοποιούν τμήματα του επιχειρησιακού προγράμματος.
- ✓ Εκπονείται με τη συμμετοχή όλων των εμπλεκόμενων: κατά τη διαδικασία σύνταξής του συμμετέχουν με σαφώς καθορισμένο τρόπο: Αιρετά όργανα (Δημοτικό Συμβούλιο, Επιτροπές, Αντιδήμαρχοι, ΔΣ Νομικών Προσώπων, Συμβούλια Τοπικών και Δημοτικών Κοινοτήτων), Υπηρεσιακά στελέχη (Προϊστάμενοι υπηρεσιών, Διευθυντές Νομικών Προσώπων, κλπ.), Τοπικοί φορείς και ομάδες δημοτών με σημαντικό βαθμό συμβολής στην τοπική ανάπτυξη ή/και στη λειτουργία του ΟΤΑ, Φορείς του διοικητικού συστήματος της χώρας .
- ✓ Αξιοποιεί δείκτες επίδοσης: σε αυτό διατυπώνονται μετρήσιμοι στόχοι, η επίτευξη των οποίων παρακολουθείται μέσω της αξιοποίησης συστήματος δεικτών επίδοσης. Για την παρακολούθηση της εξέλιξης της τιμής των δεικτών αξιοποιούνται τα στοιχεία (εσόδων / δαπανών, πόρων, εκροών, αποτελεσμάτων στους αποδέκτες) που τηρούνται στις βάσεις δεδομένων του ολοκληρωμένου πληροφοριακού συστήματος του Δήμου.
- ✓ Ο πολυτομεακός χαρακτήρας του απαιτεί τη συμμετοχή τόσο των αιρετών και υπηρεσιακών στελεχών, όσο και της τοπικής κοινωνίας, όπως αυτή εκφράζεται μέσα από τους μεμονωμένους δημότες, αλλά και τους κοινωνικούς και οικονομικούς φορείς. Με αυτόν τον τρόπο το όραμα της εκάστοτε δημοτικής αρχής μπορεί να γίνει

ρεαλιστικό και η τοπική και εσωτερική ανάπτυξη του ΟΤΑ Α΄ βαθμού να εναρμονιστεί με τις κατευθύνσεις του υπερκείμενου σχεδιασμού

Θεσμικό πλαίσιο Επιχειρησιακού Προγράμματος

1. Το Επιχειρησιακό Πρόγραμμα εκπονήθηκε σύμφωνα με τις κατευθύνσεις και απαιτήσεις των παρακάτω κανονιστικών διατάξεων:
2. Την παράγραφο 1 του άρθρου 266 του ν. 3852/2010 (ΦΕΚ Α΄87/7.6.2010) «Νέα Αρχιτεκτονική της Αυτοδιοίκησης και της Αποκεντρωμένης Διοίκησης- Πρόγραμμα Καλλικράτης», όπως αναδιατυπώθηκε με την παράγραφο 10 κα΄ του άρθρου 18 του ν.3870/2010 (ΦΕΚ Α΄138/9.8.2010) και τροποποιήθηκε με την παρ.1 του άρθρου 79 του ν.4172/2013 (ΦΕΚ Α΄167/23.7.2013).
3. Τις διατάξεις του άρθρου 205 και της παρ.5 του άρθρου 206 του ν. 3463/2006 (ΦΕΚ Α΄ 114/8.6.2006) «Κώδικας Δήμων και Κοινοτήτων».
4. Τις διατάξεις του ν. 3882/2010 (ΦΕΚ Α΄ 166/22.9.2010) «Εθνική Υποδομή Γεωχωρικών Πληροφοριών – Εναρμόνιση με την Οδηγία 2007/2/ΕΚ του Ευρωπαϊκού Κοινοβουλίου και του συμβουλίου της 14ης Μαρτίου 2007 και άλλες διατάξεις. Τροποποίηση του ν.1647/1986 «Οργανισμός Κτηματολογίου και Χαρτογραφήσεων Ελλάδας (ΟΚΧΕ) και άλλες σχετικές διατάξεις (ΦΕΚ 141 Α)»
5. Τις διατάξεις του ν. 4269/2014 (ΦΕΚ Α΄142/28.6.2014) «Χωροταξική και Πολεοδομική μεταρρύθμιση – Βιώσιμη Ανάπτυξη».
6. Τις διατάξεις του άρθρου 90 του Κώδικα Νομοθεσίας για την Κυβέρνηση και τα Κυβερνητικά Όργανα που κυρώθηκε με το άρθρο πρώτο του π.δ/τος 63/2005 (ΦΕΚ Α΄ 98/22.4.2005).
7. Το Π.Δ. 65/2011 (ΦΕΚ Α΄ 147/27.6.2011), «Διάσπαση του Υπουργείου Εσωτερικών, Αποκέντρωσης και Ηλεκτρονικής Διακυβέρνησης στα Υπουργεία α) Εσωτερικών και β) Διοικητικής Μεταρρύθμισης και Ηλεκτρονικής Διακυβέρνησης»
8. Το Π.Δ. 89/2014 (ΦΕΚ Α΄ 134/10.6.2014) «Διορισμός, Υπουργών, Αναπληρωτών Υπουργών και Υφυπουργών»

9. Το Π.Δ. 185/2007 (ΦΕΚ Α' 221/12.9.2007) «Όργανα και διαδικασία κατάρτισης, παρακολούθησης και αξιολόγησης των επιχειρησιακών προγραμμάτων των Οργανισμών Τοπικής Αυτοδιοίκησης (ΟΤΑ) α' βαθμού» όπως τροποποιήθηκε με το π.δ. 89/2011 (ΦΕΚ Α' 213/ 29.9.2011).
10. Τις διατάξεις του άρθρου 3 παρ. γ. της αριθμ.32797/2013 (ΦΕΚ Β' 2139/30.8.2013) Κ.Υ.Α. των Υπουργών Οικονομικών, Εσωτερικών, Διοικητικής Μεταρρύθμισης και Ηλεκτρονικής Διακυβέρνησης «Αναδιάρθρωση της Γενικής Διεύθυνσης Οικονομικών Υπηρεσιών του Υπουργείου Εσωτερικών».
11. Τις διατάξεις της υπ' αριθμ. 18183/2.4.2007 (ΦΕΚ Β' 534/13.4.2007) Υπουργικής Απόφασης «Περιεχόμενο, δομή και τρόπος υποβολής των επιχειρησιακών προγραμμάτων των Οργανισμών Τοπικής Αυτοδιοίκησης (Ο.Τ.Α.) α' βαθμού» όπως τροποποιήθηκε με την αριθμ.5694/11.3.2011 όμοια.
12. Την υπ' αρ. 41179/4.11.2014 Υπουργική Απόφαση «Περιεχόμενο, δομή και τρόπος υποβολής των Πενταετών Επιχειρησιακών Προγραμμάτων των Οργανισμών Τοπικής Αυτοδιοίκησης (Ο.Τ.Α.) α' βαθμού για τη δημοτική περίοδο 2014–2019» (ΦΕΚ Β' 2970).

Δομή του Επιχειρησιακού Προγράμματος

Το Επιχειρησιακό Πρόγραμμα του Δήμου Αλεξανδρούπολης περιλαμβάνει τα παρακάτω στάδια:

Στάδιο Α': Στρατηγικός Σχεδιασμός

Κατά τη Φάση του Στρατηγικού Σχεδιασμού αναλύεται το εξωτερικό περιβάλλον του Δήμου (χαρακτηριστικά Δήμου, δημογραφικά στοιχεία, παραγωγικά χαρακτηριστικά, πολεοδομικά δεδομένα, οικιστική δομή κλπ.), εντοπίζονται τα πλεονεκτήματα, οι αδυναμίες, οι προοπτικές ανάπτυξης. Επίσης, αναλύεται το εσωτερικό περιβάλλον του Δήμου (λειτουργία υπηρεσιών, λειτουργία Νομικών Προσώπων) και εντοπίζονται τα πλεονεκτήματα, οι αδυναμίες και οι δυνατότητες περαιτέρω ανάπτυξής τους. Πραγματοποιείται αξιολόγηση εσωτερικού και εξωτερικού περιβάλλοντος και εξάγεται ο καθορισμός των Αξόνων, των Μέτρων και των Στόχων καθώς και το όραμα, η Στρατηγική και οι προοπτικές Ανάπτυξης του Δήμου

Στάδιο Β': Επιχειρησιακός Σχεδιασμός

Συνοπτικά, στη φάση αυτή εξειδικεύονται οι Άξονες, τα Μέτρα και οι Στόχοι της ΦΑΣΗΣ Α΄ σε ομαδοποιημένα έργα και παρεμβάσεις, σε συνάρτηση με τη διαφαινόμενη οικονομική κατάσταση του Δήμου τα επόμενα χρόνια και στην προοπτική Ανάπτυξης του Δήμου. Παράλληλα, στη ΦΑΣΗ Β΄ προβλέπεται και ετήσιος καταμερισμός των έργων, ώστε από εκεί να προκύπτουν τα Σχέδια Δράσης κατ΄ έτος

Βήμα 1: Οργάνωση και Προγραμματισμός

Το βήμα αυτό αφορά την οργάνωση και τον προγραμματισμό της διαδικασίας κατάρτισης του Ε.Π. και συμπεριλαμβάνει την οργάνωση του έργου από το Τμήμα Προγραμματισμού, Οργάνωσης & Πληροφορικής, τη διατύπωση των αρχικών κατευθύνσεων της Δημοτικής Αρχής, τον χρονικό προγραμματισμό και την ενημέρωση του προσωπικού των υπηρεσιών και των ΝΠ του Δήμου για τη διαδικασία κατάρτισης του Επιχειρησιακού Προγράμματος και συναντήσεις με τους αρμόδιους της κάθε Διεύθυνσης και Υπηρεσίας του Δήμου

Βήμα 2: Συνοπτική περιγραφή και αξιολόγηση της υφιστάμενης κατάστασης

Το βήμα αυτό περιλαμβάνει στην αποτύπωση και αξιολόγηση:

- ✓ Της γενικής εικόνας της περιοχής του Δήμου
- ✓ Της περιοχής του Δήμου και των κάθετων υπηρεσιών στους θεματικούς τομείς Περιβάλλον και ποιότητα ζωής», «Κοινωνική Πολιτική, Υγεία, Παιδεία, Πολιτισμός και Αθλητισμός», «Τοπική Οικονομία και Απασχόληση»

Στο πλαίσιο αυτό γίνεται συνοπτική περιγραφή της γενικής, μακροσκοπικής εικόνας της περιοχής του Δήμου και αναφέρονται τα γεωγραφικά, πληθυσμιακά, κοινωνικά, οικονομικά, πολεοδομικά, περιβαλλοντικά και αναπτυξιακά χαρακτηριστικά του Δήμου καθώς και των σχέσεων και των αλληλεξαρτήσεων του με την ευρύτερη περιοχή. Έπειτα, αξιολογείται η κατάσταση της περιοχής και γίνεται εντοπισμός των κρίσιμων θεμάτων ανάπτυξης σε κάθε τομέα («Περιβάλλον και ποιότητα ζωής», «Κοινωνική Πολιτική, Υγεία, Παιδεία, Πολιτισμός και Αθλητισμός», «Τοπική Οικονομία και Απασχόληση»). Επίσης, γίνεται χρήση και ανάλυση στατιστικών στοιχείων και βιβλιογραφικών πηγών καθώς και πρωτογενών στοιχείων από την αξιολόγηση μέσω ερωτηματολογίων στελεχών του Δήμου που αφορούν σε συγκεκριμένα θεματικά πεδία σχετικά με την ειδικότητα και τις αρμοδιότητές τους. Σύμφωνα με τα διαθέσιμα στοιχεία γίνεται η ανάλυση και η αξιολόγηση της υφιστάμενης κατάστασης της

περιοχής του Δήμου και του εσωτερικού του περιβάλλοντος και αποτυπώνονται τα κρίσιμα ζητήματα που πρέπει να αντιμετωπίσει ο Δήμος, αξιοποιώντας τις δυνατότητές του και τις ευκαιρίες προκειμένου, να βελτιώσει τη λειτουργία των υπηρεσιών του και να πετύχει τους στόχους τοπικής ανάπτυξης που θέτει.

Βήμα 3: Συνοπτική περιγραφή και αξιολόγηση των υπηρεσιών και των Νομικών Προσώπων του Δήμου

Αυτό το βήμα έχει σκοπό την αποτύπωση και αξιολόγηση:

- ✓ του εσωτερικού περιβάλλοντος του Δήμου και των οριζόντιων υπηρεσιών
- ✓ των Νομικών Προσώπων του Δήμου

Για το σκοπό αυτό γίνεται περιγραφή και αξιολόγηση των κύριων λειτουργικών οργανωτικών και οικονομικών χαρακτηριστικών των υπηρεσιών του Δήμου και των Νομικών Προσώπων από τους προϊσταμένους μέσω ειδικά διαμορφωμένων ερωτηματολογίων. Οι απαντήσεις στα ερωτηματολόγια αξιοποιούνται ώστε να γίνει καταγραφή των δυνατών και αδύνατων σημείων κάθε υπηρεσίας και να γίνει εντοπισμός των κρίσιμων ζητημάτων εσωτερικής ανάπτυξης σε κάθε πεδίο αναφοράς: δραστηριότητες και διαδικασίες λειτουργίας, οργάνωση, συνεργασίες, ανθρώπινο δυναμικό, υλικοτεχνική υποδομή ή/και οικονομικά.

Βήμα 4: Καθορισμός της Στρατηγικής και των Αναπτυξιακών Προτεραιοτήτων του Δήμου

Στο συγκεκριμένο βήμα περιλαμβάνονται:

- ✓ η διατύπωση του οράματος
- ✓ η διατύπωση των κατευθυντηρίων πολιτικών επιλογών της Δημοτικής Αρχής για την επόμενη περίοδο
- ✓ η επιλογή της στρατηγικής που θα ακολουθήσει ο Δήμος
- ✓ ο προσδιορισμός των Μέτρων (Αναπτυξιακές Προτεραιότητες) και των Στόχων, σύμφωνα με τις οποίες θα διαρθρωθεί το Επιχειρησιακό Πρόγραμμα, λαμβάνοντας υπόψη τις εθνικές (τομεακές και περιφερειακές) αναπτυξιακές προτεραιότητες.

Βήμα 5: Έγκριση του Στρατηγικού Σχεδίου και υλοποίηση διαδικασιών διαβούλευσης

Αποτελεί το τελικό βήμα για την ολοκλήρωση του Στρατηγικού Σχεδιασμού και περιλαμβάνει τις παρακάτω ενέργειες:

1. Αρχικά υποβάλλεται από το Τμήμα Προγραμματισμού Οργάνωσης και Πληροφορικής στην Εκτελεστική Επιτροπή η οποία το εισηγείται στο Δημοτικό Συμβούλιο για συζήτηση και ψήφιση.
2. Στη συνέχεια ακολουθεί η έγκριση του σχεδίου από το Δημοτικό Συμβούλιο
3. Το εγκεκριμένο σχέδιο Στρατηγικού Σχεδιασμού τίθεται προς συζήτηση στη Δημοτική Επιτροπή Διαβούλευσης (άρθρο 76 του Ν.3852/2010)
4. Δημοσιοποίηση του σχεδίου Στρατηγικού Σχεδιασμού για διαβούλευση για χρονικό διάστημα δύο εβδομάδων και καταχώρηση στην ιστοσελίδα του Δήμου.

Στη συνέχεια ακολουθεί η κατάρτιση του Β΄ Σταδίου, η οποία αφορά στον Επιχειρησιακό Σχεδιασμό του Δήμου και περιλαμβάνει τα ακόλουθα Βήματα:

- ✓ Βήμα 6: Κατάρτιση Επιχειρησιακού Σχεδίου
- ✓ Βήμα 7: Τετραετής προγραμματισμός των Δράσεων / Οικονομικός Προγραμματισμός
- ✓ Βήμα 8: Έγκριση του Επιχειρησιακού Προγράμματος
- ✓ Βήμα 9: Προσδιορισμός δεικτών παρακολούθησης και αξιολόγησης

Α΄ ΣΤΑΔΙΟ ΣΤΡΑΤΗΓΙΚΟΣ ΣΧΕΔΙΑΣΜΟΣ

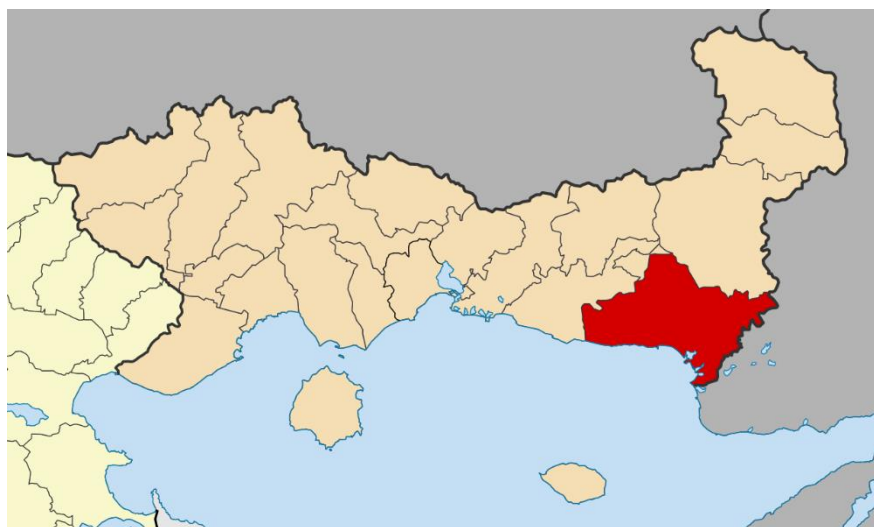
Α.1. ΠΕΡΙΓΡΑΦΗ ΚΑΙ ΑΞΙΟΛΟΓΗΣΗ ΤΗΣ ΥΦΙΣΤΑΜΕΝΗΣ ΚΑΤΑΣΤΑΣΗΣ ΤΟΥ ΔΗΜΟΥ ΑΛΕΞΑΝΔΡΟΥΠΟΛΗΣ

Α.1.1. ΒΑΣΙΚΑ ΔΗΜΟΓΡΑΦΙΚΑ, ΟΙΚΟΝΟΜΙΚΑ ΚΑΙ ΚΟΙΝΩΝΙΚΑ ΧΑΡΑΚΤΗΡΙΣΤΙΚΑ ΤΟΥ ΠΛΗΘΥΣΜΟΥ

Α.1.1.1. Χωροταξική Ένταξη – Διοικητική Οργάνωση

Ο **Δήμος Αλεξανδρούπολης** ανήκει στην Περιφερειακή Ενότητα Έβρου της Περιφέρειας Ανατολικής Μακεδονίας και Θράκης που συστάθηκε με το Πρόγραμμα Καλλικράτης. Βρίσκεται στο νοτιοανατολικό τμήμα της Περιφέρειας και στα όρια των συνόρων με την Τουρκία, τα οποία συνάδουν με τα νοητά όρια του ποταμού Έβρου. Επιπλέον, συνορεύει και με τους δήμους:

- Σουφλίου του Νομού Έβρου
- Μαρωνείας-Σαπών και Αρριάνων του Νομού Ροδόπης



Εικόνα 1: Γεωγραφική θέση του Δήμου Αλεξανδρούπολης, Πηγή: Wikipedia

Ο Δήμος Αλεξανδρούπολης προέκυψε μέσω της συνένωσης των προ υπαρχόντων δήμων Αλεξανδρούπολης, Φερών και Τραϊανούπολης. Η έκτασή του επεκτάθηκε στα 1.217 τ.χλμ. και σύμφωνα με την απογραφή του 2011, ο πληθυσμός του ανέρχεται σε 72.959 κατοίκους. Έδρα του νέου δήμου ορίστηκε η Αλεξανδρούπολη και ιστορική έδρα η Βήρα.

Ο Δήμος Αλεξανδρούπολης διαθέτει τρεις Δημοτικές Ενότητες, 17 Διοικητικές Ενότητες και συνολικά, 45 οικισμούς, οι οποίοι διαρθρώνονται ως εξής:

Επιχειρησιακό Σχέδιο Δήμου Αλεξανδρούπολης

Α΄ Στάδιο – Στρατηγικός Σχεδιασμός

Πίνακας 1: Κατανομή οικισμών & δημοτικών ενοτήτων στο Δήμο Αλεξανδρούπολης,

Δημοτική Ενότητα	Διοικητική Ενότητα	Οικισμοί
Αλεξανδρούπολης	Αλεξανδρούπολης	Αλεξανδρούπολη, Αγνάντια, Αμφιτρίτη
	Άβαντος	Άβας
	Αισύμης	Λεπτοκαρυά, Αισύμη
	Κίρκης	Κίρκη
	Μάκρης	Μάκρη, Δίκελλα, Έννατο, Κοίμηση Θεοτόκου, Μεσημβρία, Πανόραμα, Παραλία Δικελλών, Πλάκα
	Συκορράχης	Συκορράχη, Ατάρνη, Αύρα, Κόμαρος, Μέστη, Πέραμα, Σταθμός
Τραϊανούπολης	Ανθείας	Αρίστηνον, Άνθεια
	Δωρικού	Δωρικόν, Αετοχώριον
	Λουτρού	Λουτρός, Λουτρά Τραϊανουπόλεως, Πεύκα
	Νίψης	Νίψα
Φερών	Φερών	Φέραι, Πόρος
	Αρδανίου	Αρδάνιον
	Δορίσκου	Δορίσκος, Μοναστηράκιον
	Καβησού	Καβησός
	Πέπλου	Πέπλος, Βρυσούλα, Γεμιστή, Κήποι
	Πυλαίας	Πυλαία, Κοίλα, Μελία
	Τριφυλλίου	Τριφύλλιον, Ιτέα

Πηγή: ΕΛ.ΣΤΑΤ 2011 & Ιδία Επεξεργασία

Ο Δήμος Αλεξανδρούπολης βρίσκεται σε μία καίριας σημασίας γεωγραφική θέση λόγω της διέλευσης της Εγνατίας Οδού, της γειτνίασής του με την Τουρκία και τη Βουλγαρία καθώς και λόγω της ύπαρξης λιμανιού και αεροδρομίου εντός του Δήμου. Η Αλεξανδρούπολης ως αστικό κέντρο του Νομού Έβρου μπορεί να επωφεληθεί από τα αναπτυξιακά της πλεονεκτήματα αφού διαθέτει ποικίλα μέσα μεταφοράς και θεωρητικά αποτελεί ένα κέντρο συνδυασμένων μεταφορών.

A.1.1.2 Δημογραφικά χαρακτηριστικά

A.1.1.2.1 Πληθυσμιακά χαρακτηριστικά

Σύμφωνα με την τελευταία επίσημη απογραφή της Ελληνικής Στατιστικής Αρχής (ΕΛΣΤΑΤ, 2011), ο μόνιμος πληθυσμός του Δήμου Αλεξανδρούπολης ανέρχεται στους 72.959 κατοίκους, με τους άρρενες να αντιπροσωπεύουν 49% και τις θήλεις το 51% του πληθυσμού του.

Η πόλη της Αλεξανδρούπολης αποτελεί το μεγαλύτερο αστικό κέντρο του Δήμου της Αλεξανδρούπολης καθώς η Δημοτική Ενότητά της συγκεντρώνει σχεδόν το 85% του πληθυσμού του Δήμου για το 2011. Συγκριτικά με την απογραφή του 2001, ο Δήμος αυξήθηκε κατά 10,3% και η Δημοτική Ενότητα της Αλεξανδρούπολης ήταν η μοναδική που προσέλκυσε πληθυσμό. Αντίθετα, οι Δ.Ε. των Φερών και της Τραϊανούπολης μειώθηκαν πληθυσμιακά, γεγονός που υποδηλώνει το φαινόμενο της αστικοποίησης. Σε επίπεδο Περιφερειακής Ενότητας, ο Δήμος Αλεξανδρούπολης αποτελεί το 49,3% με βάση τον πληθυσμό. Αναλυτικά, η εξέλιξη του μόνιμου πληθυσμού ανά Δημοτική Ενότητα, για την περίοδο 2001- 2011, αποτυπώνεται στον παρακάτω πίνακα:

Πίνακας 2: Πληθυσμιακή Εξέλιξη για το χρονικό διάστημα 2001-2011

Γεωγραφική περιοχή	2001	Μεταβολή 2001-2011	2011
Π. Ε. Έβρου	149283	-0,9%	147.947
Δήμος Αλεξανδρούπολης	66.125	10,3%	72.959
Δ.Ε. Αλεξανδρούπολης	53.459	15,4%	61.688
Δ.Ε. Τραϊανούπολης	3.039	-10,6%	2.718
Δ.Ε. Φερών	9.627	-11,7%	8.499

Πηγή: ΕΛ.ΣΤΑΤ 2011 & Ιδία Επεξεργασία

Όσον αφορά τη Δ.Ε. Τραϊανούπολης, πληθυσμιακά συγκεντρώνει μόλις 3,7% του συνολικού πληθυσμού του Δήμου, ενώ η Δ.Ε. Φερών αντιπροσωπεύει το 11,6%. Πρόκειται για σαφώς πολύ μικρότερες περιοχές, από τις οποίες φαίνεται να απομακρύνεται ο πληθυσμός, μετακινούμενος σε μεγαλύτερα αστικά κέντρα. Ως προς την Περιφέρεια Ανατολικής Μακεδονίας και Θράκης, στο Δήμο Αλεξανδρούπολης εγκαθίστανται το 12% του συνολικού πληθυσμού της Περιφέρειας.

Α.1.1.2.2 Ηλικιακή Διάρθρωση

Εξετάζοντας την ηλικιακή διάρθρωση ανά ηλικιακές ομάδες για το **Δήμο Αλεξανδρούπολης**, παρατηρείται η υψηλή συγκέντρωση παραγωγικής ηλικίας, δηλαδή ηλικίας 25-39 και 40-54, ενώ παράλληλα διαπιστώνεται χαμηλή συγκέντρωση νεανικού πληθυσμού. Παράλληλα, τα άτομα που βρίσκονται σε μέση ηλικία ή είναι ηλικιωμένοι υπερισχύουν αθροιστικά, πράγμα το οποίο επαληθεύεται τόσο από τον υψηλό δείκτη γήρανσης όσο και από τους υπόλοιπους «ηλικιακούς» δείκτες.



Εικόνα 2: Ηλικιακή κατανομή πληθυσμού Δήμου Αλεξανδρούπολης, 2011

Πηγή: ΕΛΣΤΑ, ίδια επεξεργασία

Όσον αφορά τις **Δημοτικές Ενότητες**, ο πληθυσμός ανά ηλικιακή ομάδα για κάθε Δ.Ε. του Δήμου Αλεξανδρούπολης ως προς τον πληθυσμό τους, παρουσιάζεται στον παρακάτω πίνακα:

Πίνακας 3: Κατανομή πληθυσμού ανά Δημοτική Ενότητα και ανά ηλικιακή ομάδα

Ηλικιακές Ομάδες	Αλεξανδρούπολης	Τραϊανούπολης	Φερών
0-14	16,9%	12,3%	12,9%
15-24	12,4%	7,3%	13,5%
25-39	23,0%	15,6%	18,4%
40-54	20,7%	20,1%	16,5%
55-64	10,9%	14,1%	10,9%
65-79	12,0%	22,5%	20,5%
80+	4,1%	8,0%	7,3%

Πηγή: ΕΛ.ΣΤΑΤ. & Ιδία Επεξεργασία

Βάσει των ποσοστών που προκύπτουν, φαίνεται πως οι παραγωγικές ηλικιακές ομάδες συγκεντρώνονται στη Δ.Ε. Αλεξανδρούπολης αλλά και στη Δ.Ε. Τραϊανούπολης, πιθανό λόγω της κοντινής, μεταξύ τους, απόστασης. Αντίστοιχα, στη Δ.Ε. Φερών, το μεγαλύτερο ποσοστό συγκεντρώνουν τα άτομα ηλικίας 65-79, ενώ ακολουθεί η νεαρότερη ηλικία, των 25-39. Στη Δ.Ε. Τραϊανούπολης, το μεγαλύτερο μέρος του πληθυσμού της αποτελούν οι άνω των 65 ετών.

Αναλύοντας τα παραπάνω στοιχεία, προκύπτουν οι ακόλουθοι δείκτες ανά Δημοτική Ενότητα:

Πίνακας 4: Δημογραφικοί Δείκτες ανά Δημοτική Ενότητα

Δείκτες	Αλεξανδρούπολης	Τραϊανούπολης	Φερών
Γήρανσης	0,96	2,48	2,16
Εξάρτησης	0,77	1,16	1,06
Αντικατάστασης	2,69	0,87	1,18

Πηγή: ΕΛ.ΣΤΑΤ & Ιδία Επεξεργασία

Το μεγαλύτερο πρόβλημα γήρανσης πληθυσμού συναντά η Δ.Ε. Τραϊανούπολης, καθώς εκτός του μεγάλου αριθμού των μεσηλικών και ηλικιωμένων, σχεδόν απουσιάζει η νεότερη ηλικιακή ομάδα, η οποία τίθεται προς αντικατάσταση και ανανέωση του πληθυσμού.

Για το σύνολο του Δήμου Αλεξανδρούπολης, παρά τη μείωση του συνολικού πληθυσμού, ο δείκτης γήρανσης αυξήθηκε από 0,8 σε 1,11, αποδεικνύοντας τις τάσεις γήρανσης για τις Δ.Ε. εκτός της Αλεξανδρούπολης. Παράλληλα, ο δείκτης αντικατάστασης για το Δήμο αντιστοιχεί στο 1,48 λόγω της υψηλής συγκέντρωσης νεότερου πληθυσμού στη Δ.Ε. Αλεξανδρούπολης.

A.1.1.2.3 Υπηκοότητα

Σύμφωνα με τα στοιχεία της ΕΛΣΤΑΤ για το 2011, οι υπήκοοι χωρών της Ευρωπαϊκής Ένωσης όσο και των άλλων χωρών αντιστοιχούν σε πολύ μικρά ποσοστά ως προς το πληθυσμό του Δήμου Αλεξανδρούπολης. Συγκεκριμένα, οι υπήκοοι της ΕΕ αποτελούν μόλις το 0,1% ως προς την Περιφέρεια Ανατολικής Μακεδονίας και Θράκης, και το 0,2% ως προς την Περιφερειακή Ενότητα Έβρου. Αντίστοιχα, οι υπήκοοι εκτός της ΕΕ, φαίνεται να είναι σχετικά περισσότεροι αποτελώντας το 0,5% σε επίπεδο Περιφέρειας και το 0,9% σε επίπεδο Περιφερειακής Ενότητας. Σε επίπεδο Δήμου οι υπήκοοι ξένων χωρών ανέρχονται συνολικά σε 2,9% του συνολικού πληθυσμού με μόλις το 1% να προέρχονται από χώρες της Ε.Ε. και το υπόλοιπο 1,9% από άλλες χώρες.

Πίνακας 5: Υψηλότητα Μόνιμου Πληθυσμού στο Δήμο Αλεξανδρούπολης

Δήμος Αλεξανδρούπολης	Πληθυσμός	Ποσοστό (%) επί του Συνόλου
Έλληνες Υπήκοοι	70.852	97,1%
Υπήκοοι Χωρών ΕΕ	707	1,0%
Υπήκοοι Άλλων Χωρών	1.400	1,9%

Πηγή: ΕΛ.ΣΤΑΤ. 2011 & Ιδία Επεξεργασία

Α.1.1.3 Συνοπτική παρουσίαση των βασικών χαρακτηριστικών των Δημοτικών Ενοτήτων

Δημοτική Ενότητα Αλεξανδρούπολης

Η Δ.Ε. Αλεξανδρούπολης, πριν τη συνένωση με τους άλλους δύο Δήμους με το πρόγραμμα Καλλικράτης, αποτελούσε ολόκληρο το Δήμο, καταλαμβάνοντας έκταση 642.245 στρέμματα και πραγματικό πληθυσμό τους 61.702 κατοίκους (ΕΛΣΤΑΤ, 2011). Όσον αφορά την πόλη της Αλεξανδρούπολης, πρόκειται για μία σύγχρονη πόλη με προσεγμένο ρυμοτομικό σχέδιο που αναπτύσσεται με γρήγορους ρυθμούς. Η πόλη υπήρχε στην αρχαιότητα με το όνομα Σάλη, η οποία ιδρύθηκε από τους Μαρωνίτες. Όπως προαναφέρθηκε, αποτελεί έναν από τους σημαντικότερους συγκοινωνιακούς κόμβους αφού προσεγγίζεται με όλα τα μέσα μεταφοράς (οδικώς, αεροπορικώς, σιδηροδρομικώς και ακτοπλοϊκώς). Το κλίμα της περιοχής είναι μεσογειακό – ηπειρωτικό με την υψηλότερη θερμοκρασία να φτάνει τους 38 °C την μήνα Ιούλιο, και ελάχιστη τους -18,5 °C κατά τον Ιανουάριο.



Εικόνα 3: Γεωγραφική Θέση Δ.Ε. Αλεξανδρούπολης στο Δήμο Αλεξανδρούπολης (Πηγή: Google)

Δημοτική Ενότητα Φερών



Εικόνα 4: Γεωγραφική Θέση Δ.Ε. Φερών στο Δήμο Αλεξανδρούπολης (Πηγή: Google)

Ο πρώην Δήμος και νυν Δημοτική Ενότητα Φερών καταλαμβάνει έκταση 411.160 στρεμμάτων και διαθέτει πραγματικό πληθυσμό τους 8.551 κατοίκους. Ως Δήμος είχε συσταθεί το 1987 με έδρα τις Φέρες, με την εθελοντική συνένωση των κοινοτήτων Φερών, Δορίσκου, Καβησού, Πυλαίας και Αρδανίου. Σύμφωνα με το Νόμο 2539/1997, προστέθηκαν και οι κοινότητες Πέπλου και Τριφυλλίου. Η κινητήριος δύναμη της τοπικής οικονομίας για την περιοχή είναι η γεωργία και η κτηνοτροφία, για το λόγο αυτό διοργανώνεται ετησίως μία αγροτική έκθεση, συνήθως στα μέσα του Σεπτεμβρίου. Η περιοχή διαθέτει επίσης, πλούσιο φυσικό περιβάλλον (Δέλτα Έβρου) ενώ διατηρείται σημαντικό θρησκευτικό μνημείο της Παναγίας της

Κοσμοσώτειρας, που την καθιστούν σημαντικό ελκυστικό πόρο προς τους τουρίστες.

Δημοτική Ενότητα Τραϊανούπολης

Ο πρώην Δήμος και νυν Δημοτική Ενότητα Τραϊανούπολης έχει (πραγματικό) πληθυσμό 2.706 κατοίκους και καταλαμβάνει έκταση 163.549 στρεμμάτων. Ο πρώην δήμος είχε συσταθεί το 1987 με έδρα την Άνθεια. Βρίσκεται στο νότιο τμήμα της Π.Ε. Έβρου και περιλαμβάνει τις Τοπικές Κοινότητες Ανθειας, Αρίστηνου, Λουτρού, Δωρικού, Νίψας, Αετοχωρίου και Πεύκων. Η γεωθερμία αποτελεί μεγάλο πλεονέκτημα της Δ.Ε. Τραϊανούπολης. Παρά τον περιορισμένο αριθμό των κατοίκων της διαθέτει μεγάλο φυσικό και πολιτιστικό πλούτο, όπως: το Δέλτα του Έβρου, τις ιαματικές πηγές, τον Δρυμό Νίψας, μνημεία του 14^{ου} αιώνα (Χάνα) καθώς και σημαντικό σύνολο θέσεων της Πρώιμης Εποχής του Σιδήρου (βραχογραφίες κλπ.) στη Νίψα, εκκλησιαστικοί χώροι και πλήθος συγκριτικών πλεονεκτημάτων της Τραϊανούπολης για το Δήμο Αλεξανδρούπολης.



Εικόνα 5: Γεωγραφική Θέση της Δ.Ε. Τραϊανούπολης στο Δήμο Αλεξανδρούπολης (Πηγή: Google)

A.1.1.4 Κοινωνικά Χαρακτηριστικά

Στην παρούσα ενότητα αναλύονται τα κοινωνικά χαρακτηριστικά στην περιοχή του Δήμου, κυρίως σε ότι αφορά την οικογενειακή κατάσταση των κατοίκων, το μέγεθος των νοικοκυριών, το επίπεδο εκπαίδευσης των πολιτών και τις ευπαθείς ομάδες.

A.1.1.4.1 Οικογενειακή Κατάσταση και Νοικοκυριά

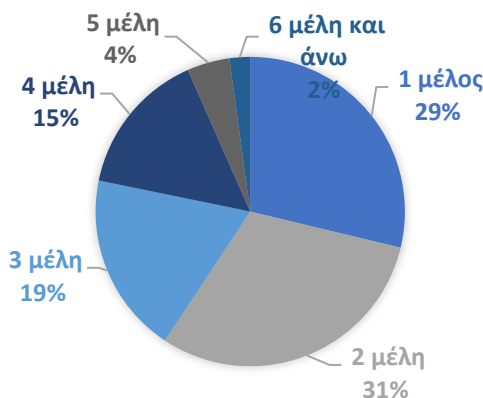
Σε σχέση με την οικογενειακή κατάσταση του Δήμου Αλεξανδρούπολης σημειώνεται ότι η μεγάλη πλειοψηφία είναι έγγαμοι, με 51,2% του πληθυσμού, ακολουθούν οι άγαμοι με 39,3% και τέλος οι χήροι/ες και οι διαζευγμένοι (Απογραφή της ΕΛΣΤΑΤ για το 2011). Τα ποσοστά αντιπροσώπευσης του Δήμου σε σχέση με αυτά της ΠΕ Έβρου, έχουν όμοια κατανομή και ελάχιστες ποσοστιαίες διαφορές.

Πίνακας 6: Κατανομή Πληθυσμού ανάλογα με την οικογενειακή κατάσταση του Δήμου Αλεξανδρούπολης

	Δήμος Αλεξανδρούπολης	Ποσοστό (%) Δήμου	ΠΕ Έβρου	Ποσοστό (%) ΠΕ
Άγαμοι	28.657	39,3%	53.528	36,2%
Έγγαμοι, με σύμφωνο συμβίωσης και σε διάσταση	37.340	51,2%	78.667	53,2%
Χήροι και χήροι από σύμφωνο συμβίωσης	5.213	7,1%	12.766	8,6%
Διαζευγμένοι και διαζευγμένοι από σύμφωνο συμβίωσης	1.749	2,4%	2.986	2,0%

Πηγή: ΕΛΣΤΑΤ & Ίδια Επεξεργασία

Σύμφωνα με την ΕΛ.ΣΤΑΤ. για το 2011, ο αριθμός των νοικοκυριών στο Δήμο Αλεξανδρούπολης ανέρχεται στα 28.975 νοικοκυριά και 70.620 μέλη αυτών. Ο μέσος όρος



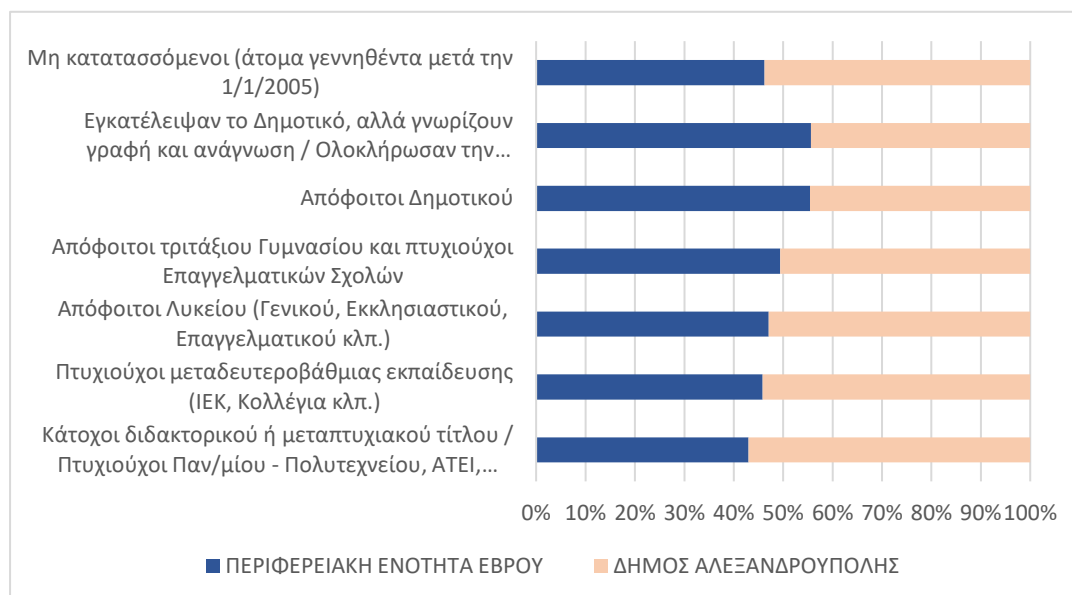
Εικόνα 6: Ποσοστιαία κατανομή νοικοκυριών ανάλογα με τον αριθμό μελών στο Δήμο Αλεξανδρούπολης

Πηγή: ΕΛΣΤΑΤ & Ίδια Επεξεργασία

μελών είναι τα 2,4 μέλη ανά νοικοκυριό. Το μεγαλύτερο ποσοστό του πληθυσμού συγκεντρώνουν τα 1-2 μέλη ανά νοικοκυριό ενώ, το μικρότερο ποσοστό (2%), αντιστοιχεί στα νοικοκυριά με 6 και πάνω μέλη.

Α.1.1.4.2 Εκπαιδευτικό Επίπεδο

Αναφορικά με το μορφωτικό επίπεδο του πληθυσμού του Δήμου Αλεξανδρούπολης, οι απόφοιτοι δευτεροβάθμιας εκπαίδευσης (λυκείου, επαγγελματικού κλπ.) αποτελούν το μεγαλύτερο ποσοστό με 23,7% του πληθυσμού, και ακολουθεί η ομάδα αποφοίτων πρωτοβάθμιας εκπαίδευσης (δημοτικού) με 21,7%. Ενθαρρυντικό δεδομένο ως προς το μορφωτικό επίπεδο του Δήμου είναι ότι ικανό ποσοστό αντιστοιχεί και στους κατόχους διδακτορικού ή μεταπτυχιακού τίτλου σπουδών. Συγκριτικά με τον πληθυσμό της Π.Ε. Έβρου, το μεγαλύτερο ποσοστό καταλαμβάνουν τα άτομα που αποφοίτησαν από το Δημοτικό (27%), και έπειτα ακολουθούν με 21% οι απόφοιτοι δευτεροβάθμιας εκπαίδευσης. Ωστόσο, χρήσιμο θα ήταν να επισημανθεί το αισθητά υψηλότερο ποσοστό αυτών που εγκατέλειψαν το Δημοτικό και είτε γνωρίζουν είτε δε γνωρίζουν γραφή και ανάγνωση (17,7%). Γίνεται εύκολα αντιληπτό πως στο Δήμο Αλεξανδρούπολης συγκεντρώνεται πληθυσμός ανώτερου μορφωτικού επιπέδου, πιθανό και λόγω της ύπαρξης Πανεπιστημιακής Εκπαίδευσης. Στο παρακάτω Διάγραμμα (Διάγραμμα 3), παρουσιάζεται η κατανομή του πληθυσμού ανά εκπαιδευτικό επίπεδο για το Δήμο και για την Π.Ε. Έβρου:



Εικόνα 7: Ποσοστιαία κατανομή πληθυσμού ανάλογα με το επίπεδο εκπαίδευσης στο Δήμο Αλεξανδρούπολης και στην Π.Ε. Έβρου

Πηγή: ΕΛΣΤΑΤ & Ίδια Επεξεργασία

A.1.1.4.3 Ευπαθείς Ομάδες Πληθυσμού

Σύμφωνα με την Περιφερειακή Στρατηγική για την Κοινωνική Ένταξη και την Καταπολέμηση της Φτώχειας (ΠΕΣΚΕ) για την ΠΑΜΘ, η Βόρεια Ελλάδα παρουσιάζει διαχρονικά τα μεγαλύτερα ποσοστά πληθυσμού σε κίνδυνο φτώχειας, δηλαδή 4-6 ποσοστιαίες μονάδες παραπάνω σε σχέση με το μέσο όρο. Μέσα σε τρία χρόνια (2009-2012) το ποσοστό της φτώχειας αυξήθηκε κατά 17%, ενώ παράλληλα η ΠΑΜΘ αντιμετωπίζει προβλήματα κοινωνικής ένταξης αλλά και ζητήματα κάλυψης του πληθυσμού από υπηρεσίες υγείας και πρόνοιας. Κάποια από τα συμπεράσματα που οδηγεί η ανάλυση του ΠΕΣΚΕ είναι:

- ✓ Η παρατεταμένη οικονομική κρίση έχει δημιουργήσει νέες ευάλωτες κοινωνικές ομάδες όπως οι μακροχρόνια άνεργοι, οι ανασφάλιστοι ελεύθεροι επαγγελματίες, χαμηλοσυνταξιούχοι και άλλοι.
- ✓ Η αύξηση των ανασφάλιστων πολιτών κατά 90% από το 2012 και έπειτα, καθώς και αύξηση του αριθμού πτωχεύσεων επιχειρήσεων και ανασφάλιστων πρώην επαγγελματιών και οικογενειών τους.
- ✓ Η αύξηση του ποσοστού του αριθμού των οικογενειών που αδυνατούν να καλύψουν τις βιοτικές τους ανάγκες (αύξηση κατά 350% στα συσσίτια, στα κοινωνικά παντοπωλεία και στις διανομές τροφίμων κατά 150%).
- ✓ Ομάδες πληθυσμών όπως οι Ρομά ή οι άποροι, ωφελούμενοι μίας θεσμοθετημένης και συστηματοποιημένης μέριμνας, καλύπτουν σε μεγάλο βαθμό τις ανάγκες τους μέσω δημοσίων υπηρεσιών κοινωνικής μέριμνας.
- ✓ Κύριες πηγές εισοδήματος αποτελούν τα πολυτεχνικά επιδόματα και τα επιδόματα πρόνοιας

Ο Δήμος Αλεξανδρούπολης καταβάλλει σημαντική προσπάθεια στην ενίσχυση του τομέα Κοινωνικής Μέριμνας. Κάποιες από τις υπηρεσίες ενδεικτικά αποτελούν δομές συσσιτίων, κοινωνικό παντοπωλείο, τράπεζα μεταχειρισμένων ειδών, κοινωνικό ιατρείο, κοινωνικό φαρμακείο, βοήθεια στο σπίτι, παιδικό σταθμοί, κοινωνικά διδασκαλεία, ΚΑΠΗ, Κέντρα Δημιουργικής Απασχόλησης (ΚΔΑΠ), κέντρα εκπαίδευσης φροντιστών ηλικιωμένων και

ΑΜΕΑ. Οι δομές υποστήριξης Ρομά και προσφύγων του Κέντρου Κοινότητας Αλεξανδρούπολης υποστηρίζουν περίπου 70 άτομα. Επιπλέον, μεγάλο βάρος της κοινωνικής πολιτικής λαμβάνει το Πολυκοινωνικό Κέντρο Αλεξανδρούπολης, που σχεδιάζει πολιτικές με βάση τις καθημερινές ανάγκες.

Ειδικά για την περιοχή «Τέρμα Άβαντος» αξίζει να επισημανθεί πως ο οικισμός περιλαμβάνεται στο «Επιχειρησιακό Σχέδιο Δράσης για την Ένταξη των ΡΟΜΑ και πληθυσμών που διαμένουν σε Ιδιαίτερα Υποβαθμισμένους Οικισμούς της Περιφέρειας ΑΜΘ» και έχουν ήδη ολοκληρωθεί έργα υποδομών ύψους 1.679.669 € που αφορούν αντιπλημμυρικά έργα και έργα ασφαλούς πρόσβασης.

Ο αριθμός ατόμων Ελλήνων Μουσουλμανικής μειονότητας ανέρχεται σε 5.500.

Συμπεράσματα

Η δημιουργία δομών υποστήριξης για ηλικιωμένους, παιδιά, πρόσφυγες και άλλες ευπαθείς ομάδες είναι μία από τις βασικές προτεραιότητες για την εξομάλυνση κοινωνικών ανισοτήτων και την επανένταξη των ατόμων στο κοινωνικό γίγνεσθαι. Επιπλέον, άλλες δράσεις όπως δημιουργία κέντρων δημιουργικής απασχόλησης για νέους και παιδιά είναι σημαντικές για την ολοκλήρωση της προσωπικότητας και την κινητοποίησή τους ως κοινωνικώς ενεργοί πολίτες.

A.1.2. ΤΟΠΙΚΗ ΟΙΚΟΝΟΜΙΑ

A.1.2.1 Οικονομικά ενεργός και μη ενεργός πληθυσμός

Σύμφωνα με τα στοιχεία της απογραφής του 2011, ο οικονομικά ενεργός πληθυσμός του Δήμου Αλεξανδρούπολης ανέρχεται στα 30.219 άτομα (41,1% επί του συνολικού πληθυσμού), ενώ ο οικονομικά μη ενεργός πληθυσμός σε 42.740 άτομα (58,6% επί του συνολικού πληθυσμού).



Εικόνα 8: Κατανομή Οικονομικά Ενεργού – μη ενεργού πληθυσμού στο Δήμο Αλεξανδρούπολης

Πηγή: ΕΛΣΤΑΤ & Ίδια Επεξεργασία

Ο συνολικός αριθμός των ανέργων κατά την απογραφή του 2011 ανήλθε σε 5.175 άτομα, αριθμός που αντιστοιχεί στο 17,1% του οικονομικά ενεργού πληθυσμού του Δήμου.

Αναφορικά με το επίπεδο εκπαίδευσης, όπως φαίνεται και στον Πίνακα που ακολουθεί, το μεγαλύτερο ποσοστό των ανέργων (42,9%) είναι πτυχιούχοι μεταδευτεροβάθμιας εκπαίδευσης (ΙΕΚ, Κολλέγια κλπ.) / Απόφοιτοι Λυκείου, το 22,7% είναι απόφοιτοι τουλάχιστον τριτοβάθμιας εκπαίδευσης, ενώ το 20,1% αφορά άλλη περίπτωση. Το μικρότερο ποσοστό ανεργίας αφορά τους απόφοιτους επαγγελματικών σχολών.

Πίνακας 7: Άνεργοι κατά επίπεδο εκπαίδευσης

Τόπος μόνιμης διαμονής	Κάτοχοι διδακτορικού ή μεταπτυχιακού τίτλου / Πτυχιούχοι Παν/μίου - Πολυτεχνείου, ΑΤΕΙ, ΑΣΠΑΙΤΕ, ανώτερων επαγγελματικών και ισότιμων σχολών	Πτυχιούχοι μεταδευτεροβάθμιας εκπαίδευσης (ΙΕΚ, Κολλέγια κλπ.) / Απόφοιτοι Λυκείου (Γενικού, Εκκλησιαστικού, Επαγγελματικού κλπ.)	Απόφοιτοι τριτάξιου Γυμνασίου και πτυχιούχοι Επαγγελματικών Σχολών	Άλλη περίπτωση	Σύνολο
Δήμος Αλεξανδρούπολης	1.175	2.219	743	1.038	5.175
Ποσοστό (%) επί του συνόλου	22,7%	42,9%	14,4%	20,1%	100%

Πηγή: ΕΛΣΤΑΤ & Ίδια επεξεργασία

A.1.2.2 Τομείς Οικονομικής Δραστηριότητας

A.1.2.2.1 Απασχολούμενοι ανά Τομέα Παραγωγής

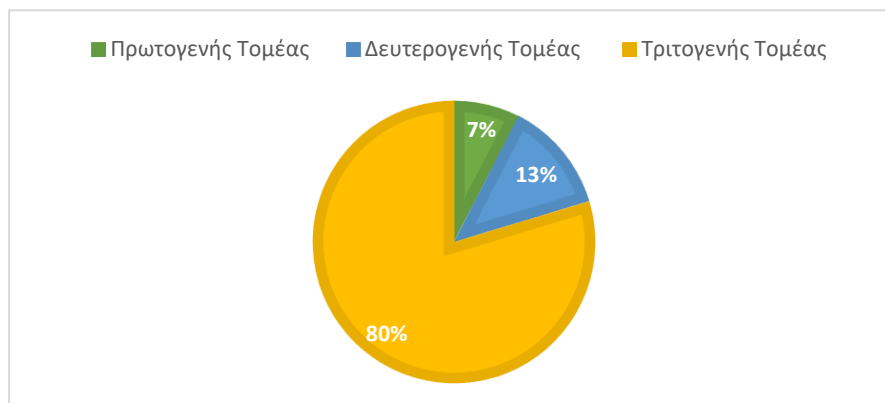
Το σύνολο των απασχολούμενων στο Δήμο Αλεξανδρούπολης ανέρχεται σε 25.044 άτομα αντιστοιχώντας στο 34,3% του συνολικού πληθυσμού και στο 82,9% επί του οικονομικά ενεργού πληθυσμού, ενώ οι άνεργοι σε 5.175 άτομα (ποσοστό 7,1% επί του συνολικού πληθυσμού). Το σύνολο των οικονομικά μη ενεργών ατόμων ανέρχεται σε 42.740 (58,6% του συνολικού πληθυσμού).

Πίνακας 8: Απασχολούμενοι ανά τομέα παραγωγής
 Πηγή: ΕΛΣΤΑΤ & Ίδια επεξεργασία

Περιγραφή	Σύνολο	Οικονομικά Ενεργοί					Οικονομικά μη ενεργοί	
		Σύνολο	Απασχολούμενοι	Τομείς Απασχόλησης				Άνεργοι
				Α΄γενής	Β΄γενής	Γ΄γενής		
ΧΩΡΑ	10.816.286	4.586.636	3.727.633	372.209	654.377	2.701.047	859.003	6.229.650
ΠΑΜΘ	608.182	234.579	187.306	38.787	30.892	117.627	47.273	373.603
ΠΕ ΕΒΡΟΥ	147.947	57.337	48.443	8.312	5.578	34.553	8.894	90.610
ΔΗΜΟΣ	72.959	30.219	25.044	1.897	3.198	19.949	5.175	42.740

Πηγή: ΕΛΣΤΑΤ & Ίδια Επεξεργασία

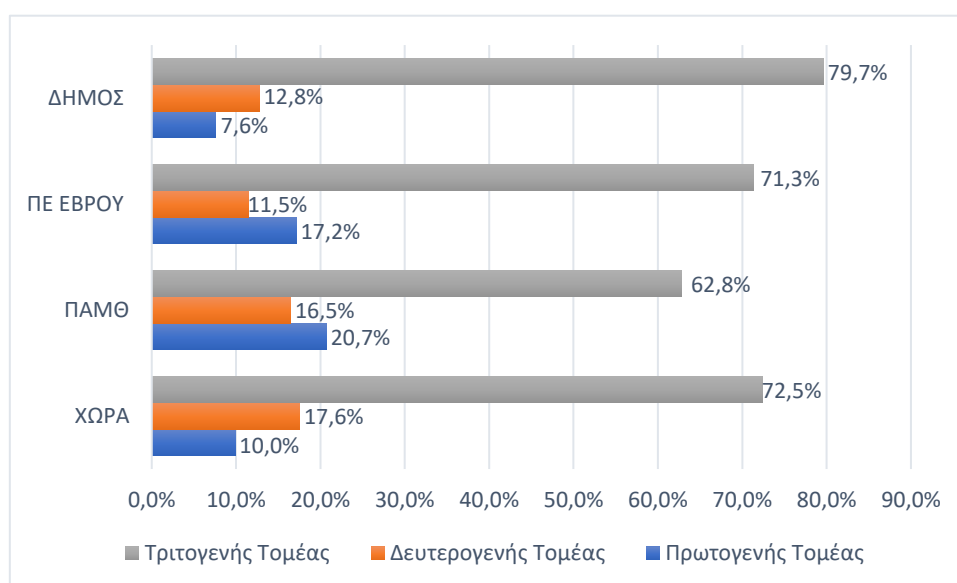
Αξίζει να σημειωθεί πως σε σύγκριση με το μη ενεργό πληθυσμό στην ΠΕ Έβρου, ο οικονομικά μη ενεργός πληθυσμός του Δήμου Αλεξανδρούπολης είναι μειωμένος κατά 3%. Επίσης, άξιο λόγου είναι το γεγονός ότι ενώ ο πρωτογενής τομέας είναι αρκετά ανεπτυγμένος σε επίπεδο Περιφέρειας (ΑΜΘ), στο Δήμο απασχολείται μόνο το 7,6% του πληθυσμού, και η κύρια απασχόληση επικεντρώνεται στον τριτογενή τομέα με ποσοστό 80%.



Εικόνα 9: Απασχολούμενοι ανά τομέα παραγωγής

Πηγή: ΕΛΣΤΑΤ & Ίδια επεξεργασία

Ο Δήμος ακολουθεί την κατανομή οικονομικής δραστηριότητας που ακολουθεί και η χώρα, δηλαδή ο πληθυσμός απασχολείται κυρίως με τον τριτογενή τομέα, δευτερευόντως με τον δευτερογενή τομέα και ελάχιστα είναι το ποσοστό που απασχολείται στον πρωτογενή. Αντίστοιχα, η ΠΕ Έβρου και η Περιφέρεια Ανατολικής Μακεδονίας και Θράκης έχουν λιγότερο ανεπτυγμένο τον τριτογενή και ακολούθως ο πληθυσμός απασχολείται στον πρωτογενή τομέα.



Εικόνα 10: Απασχόληση ανά τομέα παραγωγής σε επίπεδο Δήμου, Περιφερειακής Ενότητας, Περιφέρειας και Χώρας

Πηγή: ΕΛΣΤΑΤ & Ίδια επεξεργασία

Εστιάζοντας στις δραστηριότητες που συνοδεύουν τους τομείς παραγωγής, επιβεβαιώνεται η κυρίαρχη δραστηριότητα απασχόλησης του τριτογενή τομέα. Το 24,5% των απασχολούμενων δραστηριοποιούνται στον κλάδο της δημόσιας διοίκησης και άμυνας και τις υπηρεσίες κοινωνικής ασφάλισης. Δεύτερος σε απασχόληση κλάδος ακολουθεί το εμπόριο (χονδρικό/λιανικό/επισκευές οχημάτων) με ποσοστό 14,5%. Περίπου 20% απασχολείται ο πληθυσμός στην εκπαίδευση και στον κλάδο ανθρώπινης υγείας και κοινωνικής μέριμνας. Παρακάτω, στον Πίνακα 9, φαίνονται τα ποσοστά κατανομής της απασχόλησης σε επίπεδο Περιφέρειας, Περιφερειακής Ενότητας και Δήμου.

Επιχειρησιακό Σχέδιο Δήμου Αλεξανδρούπολης

Α' Στάδιο – Στρατηγικός Σχεδιασμός

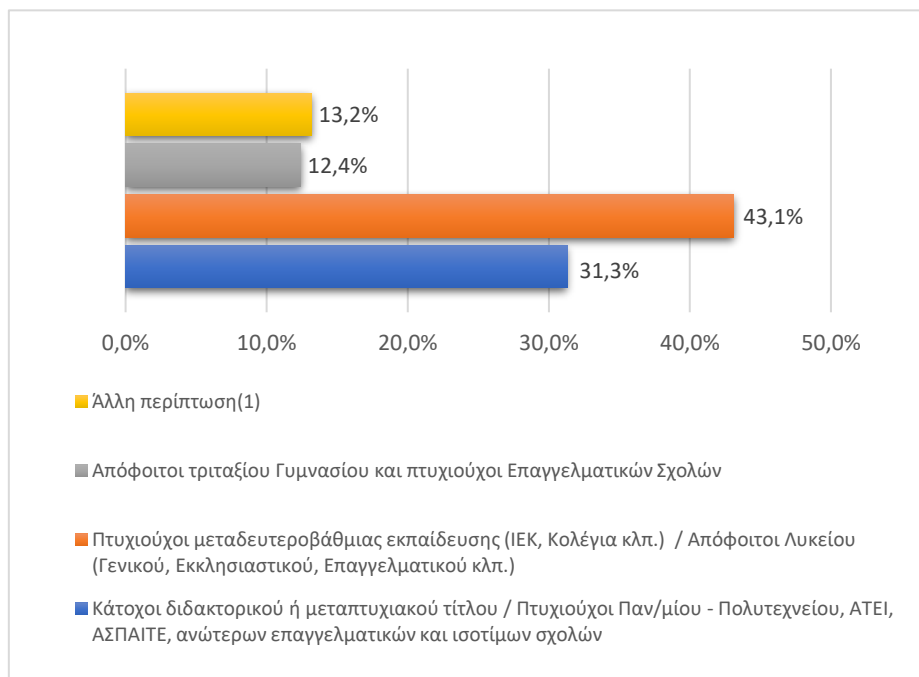
Πίνακας 9: Κατανομή Απασχολούμενων ανά κλάδο οικονομικής δραστηριότητας για την Περιφέρεια, την Π.Ε. και το Δήμο

Κλάδος Οικονομικής δραστηριότητας	Περιφέρεια ΑΜΘ	Π.Ε. Έβρου	Δήμος Αλεξ/πολης	Περιφέρεια ΑΜΘ	Π.Ε. Έβρου	Δήμος Αλεξ/πολης
Γεωργία, δασοκομία και αλιεία	38.787	8.312	1.897	20,7%	17,2%	7,6%
Κατασκευές	9.924	2.217	1.248	5,3%	4,6%	5,0%
Χονδρικό & Λιανικό Εμπόριο-Επισκευή μηχανοκίνητων Οχημάτων & Μοτοσυκλετών	27.778	6.137	3.640	14,8%	12,7%	14,5%
Μεταφορά και αποθήκευση	5.881	1.375	890	3,1%	2,8%	3,6%
Δραστηριότητες Υπηρεσιών Παροχής καταλύματος και Υπηρεσιών Εστίασης	11.673	2.743	1.570	6,2%	5,7%	6,3%
Διοικητικές και υποστηρικτικές δραστηριότητες	3.469	676	420	1,9%	1,4%	1,7%
Δημόσια διοίκηση και άμυνα - Υποχρεωτική κοινωνική ασφάλιση	26.110	12.667	6.140	13,9%	26,1%	24,5%
Εκπαίδευση	14.995	3.691	2.393	8,0%	7,6%	9,6%
Δραστηριότητες σχετικές με την ανθρώπινη υγεία και την κοινωνική μέριμνα	10.677	3.294	2.376	5,7%	6,8%	9,5%
Λοιποί Κλάδοι	38.012	7.331	4.470	20,3%	15,1%	17,8%

Πηγή: ΕΛΣΤΑΤ & Ίδια επεξεργασία

Όσον αφορά το μορφωτικό επίπεδο του ενεργού και μη ενεργού πληθυσμού, το 43,1% του ενεργού πληθυσμού αναλογεί στο μεγαλύτερο μέρος αυτού που ανήκει στους πτυχιούχους μεταδευτεροβάθμιας εκπαίδευσης και απόφοιτους Λυκείου. Ακολουθούν οι απόφοιτοι τουλάχιστον τριτοβάθμιας εκπαίδευσης (31,3%), και τέλος, αυτοί που εγκατέλειψαν και οι απόφοιτοι επαγγελματικών σχολών με σχεδόν μηδαμινή διαφορά μεταξύ τους, 13,2% και

12,4% αντίστοιχα. Σχετικά με το μη ενεργό πληθυσμό, το μεγαλύτερο μέρος του, ανήκει σε αυτούς που έχουν εγκαταλείψει το Δημοτικό (64,4%) και έπειτα, ακολουθούν οι απόφοιτοι επαγγελματικών σχολών (18,1%).



Εικόνα 11: Απασχολούμενοι ανά επίπεδο εκπαίδευσης

Πηγή: ΕΛΣΤΑΤ & Ίδια επεξεργασία



Εικόνα 12: Συνολική Ακαθάριστη Προστιθέμενη Αξία (ΑΠΑ) της ΠΕ Έβρου (σε εκατ. ευρώ) για το χρονικό διάστημα 2012-2018

Πηγή: ΕΛΣΤΑΤ & Ίδια επεξεργασία

Α.1.2.2.1.2 Πρωτογενής Τομέας

Για την Π.Ε. Έβρου, το ποσοστό του ΑΕΠ που αναλογεί στον πρωτογενή τομέα είναι μόλις 6%. Σε σχέση με την Ακαθάριστη Προστιθέμενη Αξία (ΑΠΑ), ο κλάδος της γεωργίας, δασοκομίας και αλιείας αποτελεί το 7,2% της συνολικής ΑΠΑ του Νομού Έβρου, για το 2018. Ο πρωτογενής τομέας, όπως προαναφέρθηκε, δεν είναι ιδιαίτερα ανεπτυγμένος στο Δήμο Αλεξανδρούπολης, αφού ελάχιστο μέρος του πληθυσμού απασχολείται στις παραγωγικές του δραστηριότητες. Οι Δημοτικές Ενότητες Φερών και Τραϊανούπολης έχουν σχετικά πιο ανεπτυγμένο αγροτικό και κτηνοτροφικό χαρακτήρα, καθώς πέρα από τον τριτογενή τομέα, υπάρχει ένα ικανό ποσοστό που δραστηριοποιείται και στην γεωργία και τη κτηνοτροφία. Ωστόσο, υπάρχει σοβαρό πρόβλημα ως προς την άρδευση των καλλιεργούμενων εκτάσεων. Υπάρχουν διαμορφωμένες προτάσεις που θα αποτυπωθούν στις δράσεις του Επιχειρησιακού Προγράμματος του Δήμου. Η τοπική οικονομία και παράδοση είναι άμεσα συνυφασμένη με τα τοπικά προϊόντα που παράγονται στην περιοχή και προβάλλουν το εύφορο έδαφός της. Οι ντόπιες πίτες, τα αλλαντικά όπως είναι ο καβουρμάς, τα ζυμαρικά όπως οι γιουφκάδες, τα γαλακτοκομικά, τα ντόπια κρέατα και ψάρια του Θρακικού Πελάγους είναι στοιχεία της ταυτότητας του τόπου. Το σπουδαιότερο τοπικό προϊόν είναι το ελαιόλαδο Μάκρης, το οποίο παράγεται από τον υπεραιωνόβιο ελαιώνα της και ανήκει στον κατάλογο των τροφίμων της ΕΕ με Προστατευόμενη Ονομασία Προέλευσης (ΠΟΠ). Σύμφωνα με το ΦΕΚ ΑΑΠ 248/25.10.2018, στη ΔΕ Φερών εντοπίζεται ανάπτυξη της εκτατικής κτηνοτροφίας. Στους παρακάτω πίνακες φαίνονται τα ποσοστά που καταλαμβάνει σε έκταση η φυτική και η ζωική παραγωγή του Δήμου Αλεξανδρούπολης, για το έτος 2018:

Πίνακας 10: Φυτική Παραγωγή στο Δήμο Αλεξανδρούπολης για το 2018

Φυτική Παραγωγή	Στρέμματα	Ποσοστό (%)
Αραβόσιτος	214,82	0,64%
Αρωματικά Φυτά	46,77	0,14%
Βαμβάκι	5761,3	17,26%
Βιομηχανική Κάνναβη	1,93	0,01%
Βοσκότοποι	3545,92	10,62%
Γεώμηλα	8,92	0,03%
Ακαλλιέργητα	128,14	0,38%
Δασικά Δέντρα	1698,67	5,09%
Εκτάσεις με ΑΠΕ	25,7	0,08%
Ελαιούχοι Σπόροι	121,54	0,36%
Ελαιώνες	1260,26	3,77%
Ενεργειακές Καλλιέργειες	616,94	1,85%
Αγρανάπαυση	3807,73	11,41%

Επιχειρησιακό Σχέδιο Δήμου Αλεξανδρούπολης

Α' Στάδιο – Στρατηγικός Σχεδιασμός

Ακροδρυα	203,65	0,61%
Αμπελώνες	71,18	0,21%
Καπνός	70,23	0,21%
Κηπευτικά	760,69	2,28%
Κτηνοτροφικά Φυτά	9794,35	29,34%
Λοιπά Σιτηρά	3649,18	10,93%
Λοιπές Καλλιέργειες	60,2	0,18%
Μηλοειδή	34,72	0,10%
Όσπρια Βρώσιμα	346,54	1,04%
Πυρηνόκαρπα	28,11	0,08%
Ρύζι	373,29	1,12%
Σκληρός Σίτος	732,61	2,19%
Σπαρράγγια	9,82	0,03%
Σποροπαραγωγή	11,19	0,03%
Φυτώρια	1,43	0,00%
Σύνολο	33385,83	100%

Πηγή: Δήμος Αλεξανδρούπολης & Ίδια επεξεργασία

Πίνακας 11: Ζωική Παραγωγή για το Δήμο Αλεξανδρούπολης για το 2018

Είδος Ζώου	Αριθμός Ζώου	Ποσοστό(%)
Αιγοπρόβατα	62682	24,0%
Βοοειδή	10915	4,2%
Ιπποειδή	271	0,1%
Κυψέλες Μελισσών	12255	4,7%
Μεταξοσκώληκες	200	0,1%
Ορνιθοειδή	173987	66,7%
Χοίροι	672	0,3%
Σύνολο	260982	100%

Πηγή: Δήμος Αλεξανδρούπολης & Ίδια επεξεργασία

Α.1.2.2.1.3 Δευτερογενής Τομέας

Ο δευτερογενής τομέας στο Δήμο Αλεξανδρούπολης είναι σχετικά πιο ανεπτυγμένος από τον πρωτογενή, με ποσοστό απασχόλησης περίπου 13% του συνολικού πληθυσμού του Δήμου. Σε επίπεδο Δήμου, ο πληθυσμός που απασχολείται στον τομέα των κατασκευών είναι το 5% επί του συνόλου, ενώ η ΑΠΑ του μεταποιητικού κλάδου για τον Νομό Έβρου είναι περίπου 19%. Παράλληλα, το ποσοστό του ΑΕΠ που αντιστοιχεί στο δευτερογενή τομέα για το έτος του 2018 είναι 16%. Στο Δήμο Αλεξανδρούπολης εδρεύει η Βιομηχανική Περιοχή (ΒΙ.ΠΕ) Αλεξανδρούπολης, η οποία εντάσσεται σε καθεστώς Επιχειρηματικού Πάρκου (ΕΠ) Τύπου Α, με στόχο την προσέλκυση επιχειρήσεων έρευνας και καινοτομίας και τη σταδιακή μετεγκατάσταση βιομηχανιών της ευρύτερης περιοχής. Σύμφωνα με το ΦΕΚ ΑΑΠ

248/25.10.2018, η πόλη της Αλεξανδρούπολης χαρακτηρίζεται κέντρο μεταποίησης με έμφαση σε αγροτο-βιομηχανικές μονάδες και μονάδες χημικών προϊόντων.

Η ΒΙΠΕ Αλεξανδρούπολης (ΦΕΚ 731/Δ/7.7.1993, ΦΕΚ 958/Δ/13-8-1993 και ΦΕΚ 401/Δ/10-5-2006) χωροθετείται στο βόρειο τμήμα του Δήμου, άνωθεν της Εγνατίας Οδού και ανατολικά της Δημοτικής Κοινότητας Άβαντα. Η περιοχή απέχει: 1,5 χλμ από την Εγνατία Οδό, 15 χλμ από το Λιμάνι της Αλεξανδρούπολης και τον Σιδηροδρομικό Σταθμό, 12 χλμ από το Αεροδρόμιο της Αλεξανδρούπολης και 35 χλμ από τους Κήπους στην Τουρκία. Παρακάτω παρουσιάζονται στοιχεία του χώρου της ΒΙΠΕ:

Πίνακας 12: Στοιχεία της ΒΙΠΕ Αλεξανδρούπολης

Στοιχεία Χώρου	ΒΙΠΕ Αλεξανδρούπολης
Συνολική έκταση (στρ.)	2.100
Κοινόχρ./Κοινωφελή στρ.	644
Έκταση Οικοπέδων (στρ.)	1.456
Λειτουργούσες μονάδες	3
Σχολάζουσες εγκαταστάσεις	0
Παραχωρημένα οικόπεδα	22
Ζήτηση: Αριθμός Αιτήσεων	5
Απασχόληση (άτομα)	50

Πηγή: Ελληνική Τράπεζα Βιομηχανικής Ανάπτυξης & Ίδια επεξεργασία

Σχετικά με την εξυπηρέτηση της ΒΙΠΕ από τα δίκτυα τεχνικής υποδομής, η υδροδότηση εξασφαλίζεται από τρεις γεωτρήσεις και λειτουργεί και δίκτυο προσαγωγής και διανομής που τροφοδοτεί και το δίκτυο πυρόσβεσης. Η ΔΕΗ αναλαμβάνει την ηλεκτροδότηση ενώ παράλληλα υπάρχει ολοκληρωμένο δίκτυο αποχέτευσης ομβρίων που καταλήγει σε δύο θέσεις υδατορέματος. Η περιοχή εξυπηρετείται από δίκτυο φυσικού αερίου χαμηλής πίεσης μέσω εγκατάστασης η οποία βρίσκεται σε χώρο πλησίον της εισόδου της ΒΙΠΕ. Το δίκτυο αποχέτευσης δεν λειτουργεί, ωστόσο οι εγκατεστημένες επιχειρήσεις διαθέτουν στεγανές δεξαμενές επαρκούς χωρητικότητας για την υποδοχή των υγρών αποβλήτων από τη δραστηριότητά τους (αστικά λύματα και απόβλητα παραγωγικής διαδικασίας).

Αναφορικά με τη βιομηχανική δραστηριότητα του Δήμου Αλεξανδρούπολης, ανάμεσα στις 500 μεγαλύτερες βιομηχανίες της χώρας, 3 εντοπίζονται στη ΔΕ Αλεξανδρούπολης και 1 στη ΔΕ Φερών. Αυτές οι βιομηχανίες ειδικεύονται στους κλάδους ειδών διατροφής, κλωστοϋφαντουργικά προϊόντα και προϊόντα από ξύλο και φελλό.

Βιοτεχνικό Πάρκο (ΒΙΟΠΑ) Αλεξανδρούπολης, Μαϊστρου, Απαλού

Στην ανατολική περιαστική ζώνη του Δήμου Αλεξανδρούπολης, συγκεκριμένα στο δυτικό όριο του Εθνικού Υγροτοπικού Πάρκου Δέλτα του Έβρου είναι εγκατεστημένη η μεγαλύτερη σε πλήθος συγκέντρωση εξωαστικών δραστηριοτήτων, 2.500 περίπου έκτασης σε στρέμματα, και σε γραμμική ανάπτυξη της σιδηροδρομικής γραμμής.

Σύμφωνα με το ισχύον ΓΠΣ της Αλεξανδρούπολης (ΓΠΣ-Α/1999), η περιοχή χαρακτηρίζεται ως «ΒΙΠΑ-ΒΙΟΠΑ προς εξυγίανση», με καθορισμό επιτρεπόμενων χρήσεων και ελάχιστης απόστασης ορισμένων εξ αυτών, από περιοχές αμιγούς ή γενικής κατοικίας, χωρίς όμως να έχει οργανωθεί πολεοδομικά, δηλαδή χωρίς να έχει ακολουθήσει θεσμοθέτηση και εφαρμογή σχεδιασμού υποκείμενου του του ΓΠΣ, για τη ρύθμιση και την τακτοποίηση της περιοχής.

Το άτυπο «ΒΙΟΠΑ» στερείται δικτύων τεχνικής υποδομής, λόγω της απουσίας πολεοδομικού σχεδιασμού. Σύμφωνα με τη ΣΜΠΕ του Δήμου Αλεξανδρούπολης, υπάρχει πρόβλεψη για την τροφοδότηση της περιοχής με φυσικό αέριο μέσης πίεσης, από το σταθμό στην Αμφιτρίτη προς το νέο σχεδιαζόμενο σταθμό εισόδου του ΑΣΦΑ στον αγωγό του ΕΣΜΦΑ προς το ανατολικό άκρο της περιοχής. Το εσωτερικό οδικό δίκτυο είναι περιορισμένο και δεν εξυπηρετεί για τις μετακινήσεις παραμόνο το εξωτερικό δίκτυο της ΕΟ. Το περιβάλλον γύρω από την περιοχή είναι υποβαθμισμένο καθώς υπάρχουν υφιστάμενες βιομηχανικές μονάδες χαμηλής αισθητικής και εγκαταλελειμμένα αδόμητα γήπεδα.

Μεταλλεία της Κίρκης

Πρόκειται για ερειπωμένες εγκαταστάσεις με εξοπλισμό σε πλήρη διάβρωση και αποσύνθεση πλησίον φυσικών και υδάτινων οικοσυστημάτων, τα οποία υφίστανται έντονες περιβαλλοντικές πιέσεις και παράλληλα απουσιάζει ο σχεδιασμός περιβαλλοντικής διαχείρισης για την εκεί περιοχή αλλά και την περιοχή επιρροής τους.

A.1.2.2.1.4 Τριτογενής Τομέας

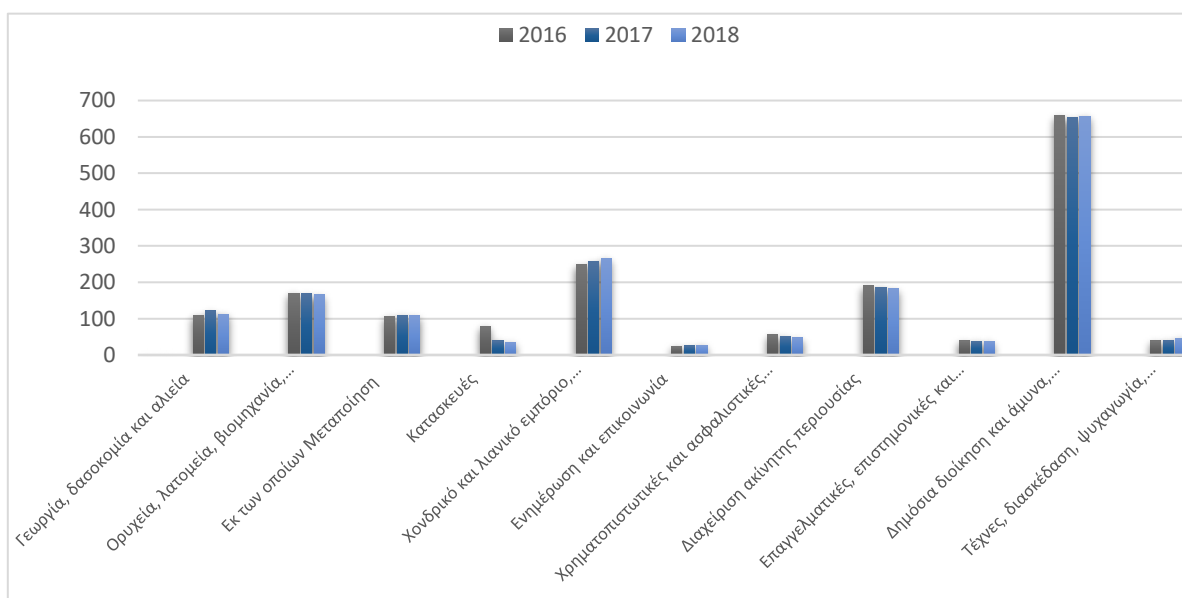
Ο τριτογενής τομέας αναπτύσσεται με γοργούς ρυθμούς κατά τα τελευταία έτη. Το ποσοστό της ΑΠΑ συγκεντρώνεται κυρίως στον τομέα της δημόσιας διοίκησης και άμυνας, κοινωνικής ασφάλισης, στην εκπαίδευση και στις δραστηριότητες σχετικά με την ανθρώπινη υγεία και την κοινωνική μέριμνα. Ωστόσο, διακρίνεται μία σχετική ύφεση στον τομέα αυτό και αναπτύσσεται μία άνοδος στον τομέα του χονδρικού και λιανικού εμπορίου, επισκευών μηχανοκίνητων οχημάτων, μοτοσικλετιστών, μεταφορών και αποθήκευσης καθώς και στις

δραστηριότητες παροχής καταλύματος και εστίασης. Για το 2018, τα ποσοστά συγκέντρωσης της ΑΠΑ είναι 17,2% για το εμπόριο-εστίαση-μεταφορές και 42,3% για τη δημόσια διοίκηση και κοινωνική μέριμνα/ανθρώπινη υγεία κτλ. Η Αλεξανδρούπολη ως μία παραθαλάσσια περιοχή είναι ιδανική για την ανάπτυξη του τουρισμού, καθώς αποτελεί πύλη του τουρισμού και κέντρο πολύπλευρων τουριστικών δραστηριοτήτων. Διαθέτει πολυτροπική σύνδεση με τα γύρω αστικά κέντρα της Περιφέρειας καθώς και τη Σαμοθράκη. Η Αλεξανδρούπολη έχει το ρόλο του αστικού πυκνωτή παραγωγικών δραστηριοτήτων της ενδοχώρας, με έμφαση στον κλασικό θερινό τουρισμό και στον αστικό και συνεδριακό τουρισμό.

Παρακάτω παρουσιάζεται η ΑΠΑ για την ΠΕ Έβρου, για το χρονικό διάστημα 2012-2018, ανά κλάδο οικονομικής δραστηριότητας:

A.1.2.2.1.5 Τουρισμός

Η κυριότερη οικονομική δραστηριότητα του Δήμου Αλεξανδρούπολης συγκεντρώνεται στον τριτογενή τομέα με σχεδόν 80% του απασχολούμενου πληθυσμού. Από στοιχεία του Εμπορικού Επιμελητηρίου, η πλειοψηφία των επιχειρήσεων της περιοχής αφορά εμπορικά καταστήματα και επιχειρήσεις μαζικής εστίασης. Η τουριστική ανάπτυξη παρουσιάζει



ιδιαίτερη δυναμική καθώς ευνοείται και από τη γεωγραφική θέση του Δήμου, που καθιστά την Αλεξανδρούπολη τουριστικό προορισμό, όχι μόνο από το Νομό Έβρου αλλά και από τους εισερχόμενους επισκέπτες της Τουρκίας, της Ρωσίας και της Βουλγαρίας. Η ύπαρξη τουριστικών πόρων και υποδομών (κάμπινγκ, σύγχρονες ξενοδοχειακές μονάδες) αποτελούν

τα ανταγωνιστικά πλεονεκτήματα του Δήμου. Ωστόσο, η μη συστηματική προβολή της περιοχής και η ανάπτυξη κυρίως εποχιακού τουρισμού δυσχεραίνουν την βιώσιμη τουριστική κίνηση. Ο Δήμος της Αλεξανδρούπολης θεωρείται ιδανικός και προσιτός για διάφορες μορφές τουρισμού. Προτείνεται για οικογενειακό τουρισμό, συνεδριακό και εκπαιδευτικό τουρισμό καθώς διαθέτει υποδομές και εγκαταστάσεις φιλοξενίας και εστίασης, καθώς και πληθώρα πολιτιστικών μνημείων και χώρων που συμβάλλουν στην ανάπτυξη του ποιοτικού τουρισμού.

Εικόνα 13: Ακαθάριστη Προστιθέμενη Αξία (ΑΠΑ) ανά κλάδο οικονομικής δραστηριότητας για το 2018

Πηγή: ΕΛΣΤΑΤ & Ίδια επεξεργασία

Σύμφωνα με δημοσιεύσεις στην ιστοσελίδα Fortune Greece, η Αλεξανδρούπολη αναπτύσσεται συνεχώς τουριστικά και διαθέτει ισχυρή δυναμική σε αυτόν τον τομέα. Διαθέτει 2.632 κλίνες ξενοδοχείων και 454 κλίνες μη τουριστικών καταλυμάτων, συγκεντρώνοντας έτσι τον μεγαλύτερο αριθμό κλινών από οποιαδήποτε άλλη πόλη της ΠΑΜΘ. Στον παρακάτω πίνακα, παρουσιάζεται η τουριστική κίνηση με βάση τις αφίξεις, τις διανυκτερεύσεις και την πληρότητα των ξενοδοχειακών καταλυμάτων του Δήμου Αλεξανδρούπολης:

Πίνακας 13: Διανυκτερεύσεις, Αφίξεις και ποσοστό Πληρότητας για τα ξενοδοχειακά καταλύματα (πλην κάμπινγκ) για το χρονικό διάστημα 2016-2020.

Δήμος Αλεξανδρούπολης	2016	2017	2018	2019	2020
Διανυκτερεύσεις	264.817	277.816	266.150	274.429	169.342
Αφίξεις	105.598	111.712	126.132	126.405	54.174
Ποσοστό πληρότητας (%)	33,7	34,9	32,0	32,2	24,7
Μεταβολές ανά έτος	2016-2017	2017-2018	2018-2019	2019-2020	
Διανυκτερεύσεις	4,9%	-4,2%	3,1%	-38,3%	
Αφίξεις	5,8%	12,9%	0,2%	-57,1%	
Ποσοστό πληρότητας (%)	3,6%	-8,3%	0,6%	-23,3%	

Πηγή: ΕΛΣΤΑΤ & Ίδια Επεξεργασία

Σύμφωνα με τα παραπάνω στοιχεία, παρατηρούνται αυξομειώσεις σε όλες τις κατηγορίες. Σημαντική αύξηση των αφίξεων πραγματοποιείται κατά τα έτη 2016-2018 (περίπου 19%), που ωστόσο δεν συνοδεύεται από αντίστοιχη ή έστω σχετική αύξηση των διανυκτερεύσεων. Αυτό σημαίνει πως ενισχύεται ο τουρισμός της μονοήμερης εκδρομής ή ο μεμονωμένος επισκέπτης που δεν θα διανυκτερεύσει για πολλές ημέρες. Η μεγαλύτερη μείωση

εμφανίζεται στο χρονικό διάστημα 2016-2019, που γίνεται πλέον ξεκάθαρη η οικονομική κρίση λόγω της πανδημίας του Covid-19, με μείωση των αφίξεων σχεδόν 58%, αφού για μεγάλο χρονικό διάστημα είχαν περιοριστεί οι διαδημοτικές μετακινήσεις.

Στο Δήμο Αλεξανδρούπολης υπάρχουν 32 ξενοδοχειακές μονάδες, εκ των οποίων οι 26 συγκεντρώνονται στη ΔΕ Αλεξανδρούπολης, 4 στη ΔΕ Τραϊανούπολης και 2 στη ΔΕ Φερών. Παρακάτω εμφανίζεται ο αριθμός ξενοδοχειακών μονάδων ανά ΔΕ και ανά κατηγορία:

Πίνακας 14: Κατανομή ξενοδοχειακών μονάδων ανά κατηγορία αστερών (*)

Δημοτική Ενότητα	1 *	2 *	3 *	4 *	5 *	Σύνολο
Τραϊανούπολης	-	4	-	-	-	4
Φερών	-	1	1	-	-	2
Αλεξανδρούπολης	6	11	4	2	3	26

Πηγή: Ξενοδοχειακό Επιμελητήριο Ελλάδος – ΞΕΕ (2020) και Ίδια Επεξεργασία

Συμπεράσματα

- Η δημογραφική υποβάθμιση και απομόνωση των οικισμών είναι εμφανής και παρουσιάζεται ακόμη και σε περιοχές με σημαντικά προτερήματα όπως οι Φερές, η Τραϊανούπολη και η Μάκρη.
- Η υψηλή συγκέντρωση δραστηριοτήτων στο εμπορικό κέντρο της Αλεξανδρούπολης οδηγεί στη συχνή εμφάνιση φαινομένων κυκλοφοριακής συμφόρησης, υπογραμμίζοντας την ανάγκη αναθεώρησης των κυκλοφοριακών ρυθμίσεων και του χωροταξικού σχεδιασμού.
- Όπως αναφέρθηκε και προηγουμένως, η κύρια οικονομική δραστηριότητα του Δήμου είναι ο τουρισμός, ωστόσο τα ποσοστά πληρότητας δεν δείχνουν ιδιαίτερα υψηλή επισκεψιμότητα. Θα ήταν ωφέλιμο να συνδυαστεί η τουριστική δραστηριότητα με εναλλακτικής μορφής τουρισμό όπως ο τουρισμός υπαίθρου και ο αγροτουρισμός ώστε να αναδείξει ο Δήμος τον αγροτικό του τόπο και την ταυτότητά του.

A.1.3. ΠΕΡΙΒΑΛΛΟΝ ΚΑΙ ΠΟΙΟΤΗΤΑ ΖΩΗΣ ΔΗΜΟΥ ΑΛΕΞΑΝΔΡΟΥΠΟΛΗΣ

Ο Δήμος Αλεξανδρούπολης διαθέτει ιδιαίτερο φυσικό πλούτο με πλήθος δασικών εκτάσεων, προστατευόμενες περιοχές υδάτινους πόρους και περιοχές που εντάσσονται στο δίκτυο NATURA 2000. Στο νοτιοανατολικό άκρο στα σύνορα με την Τουρκία, ο ποταμός Έβρος

σχηματίζει ένα Δέλτα διεθνούς σημασίας. Ο Έβρος αποτελεί το δεύτερο μεγαλύτερο ποταμό της Ανατολικής Ευρώπης και αποθέτει τις φερτές του ύλες ανάμεσα στην Αλεξανδρούπολη και στην Αίνο. Η περιοχή του Δήμου αποτελείται κυρίως από γεωργικές εκτάσεις – δάση και ημιφυσικές εκτάσεις, καθώς καλύπτουν σχεδόν κατά 90% της συνολικής έκτασης.

A.1.3.1. Κλίμα

Ο Δήμος Αλεξανδρούπολης διαθέτει μεσογειακό κλίμα με επιδράσεις ηπειρωτικού κυρίως προς την ενδοχώρα. Ο χειμώνας είναι βαρύς και συχνά παρατηρούνται πρώιμοι και όψιμοι παγετοί. Κατά τους καλοκαιρινούς μήνες, οι βροχοπτώσεις είναι ελάχιστες ενώ κατά τη διάρκεια του έτους η κατανομή των βροχοπτώσεων είναι ανομοιόμορφη. Το μέσο ετήσιο ύψος βροχής για το Δέλτα του Έβρου είναι 555,1 mm, ενώ το διάστημα της ξηρής περιόδου του έτους υπερβαίνει τους τέσσερις (4) μήνες (Μάιος – Σεπτέμβριος). Οι θερμοκρασίες είναι αρκετά υψηλές τους καλοκαιρινούς μήνες και χαμηλές κατά τους χειμερινούς.

Στον παρακάτω πίνακα, φαίνονται τα κλιματικά δεδομένα της Αλεξανδρούπολης:

Πίνακας 15: Κλιματικά - Μετεωρολογικά δεδομένα Αλεξανδρούπολης

	ΙΑΝ	ΦΕΒΡ	ΜΑΡ	ΑΠΡ	ΜΑΙ	ΙΟΥΝ	ΙΟΥΛ	ΑΥΓ	ΣΕΠΤ	ΟΚΤ	ΝΟΕ	ΔΕΚ	ΕΤΟΣ
Μέση Μέγιστη °C	9,14	11,01	13,51	18,07	24,30	28,33	32,66	32,76	27,54	20,17	16,27	11,11	
Μέση Μηνιαία °C	5,63	7,44	9,73	14,27	20,25	24,48	28,10	27,83	22,64	15,84	12,01	7,56	16,32
Μέση Ελάχιστη °C	2,21	3,96	5,37	8,62	13,52	17,65	20,24	20,54	16,56	11,47	7,97	4,31	
Κατακρημνίσεις mm (ίντσες)	60,4	61,2	52,3	39,6	36,3	27,3	17,6	10,6	31	50,5	75,7	86,8	549,3
% υγρασίας	74.9	73.6	73	71.3	68.6	60.6	54.4	53.3	59.7	67.6	75.2	76.7	67,4
Μέσες ημέρες κατακρημνίσεων (≥ 1.0 mm)	6.8	6.1	5.8	5.5	5.1	3.4	2.5	1.5	2.7	4.6	6.6	8.2	53,8

Πηγή: ΠΕΣΔΑ & Ίδια επεξεργασία

Ως προς τη **γεωμορφολογία** της περιοχής, ο Δήμος Αλεξανδρούπολης χαρακτηρίζεται από έναν ποικιλία ορεινών και παραθαλάσσιων περιοχών, με κυριότερα χαρακτηριστικά την ημι-ορεινή και ορεινή ζώνη στα δυτικά και βόρεια, όπου και οι νοτιοανατολικές απολήξεις της

οροσειράς της Ροδόπης, και την πεδινή ζώνη στα νότια παράλια και στα ανατολικά με την πεδιάδα του Έβρου και το Δέλτα.

Ο Δήμος στο σύνολό του περιλαμβάνει πεδινές, ημιορεινές και ορεινές εκτάσεις παρουσιάζοντας την ιδιαίτερη ποικιλομορφία του φυσικού του περιβάλλοντος. Βάσει της ΣΜΠΕ για το Δήμο Αλεξανδρούπολης, μπορούν να διακριθούν τέσσερις κύριες χωρικές ενότητες:

- ✓ Την παράκτια – πεδινή ζώνη, που εμφανίζεται στο δυτικό και κεντρικό τμήμα με την ανθρώπινη δραστηριότητα και στο ανατολικό τμήμα, που καταλαμβάνεται από το Δέλτα του Έβρου.
- ✓ Τον αγροτικό και ηπειρωτικό χώρο, που εμφανίζεται κυρίως στη ΔΕ Φερών και αναπτύσσεται σε συνεχή μορφή καθώς και στη ΔΕ Αλεξανδρούπολης που παρατηρείται αποσπασματικά και εναλλάσσεται με δασικές και ημιορεινές εκτάσεις.
- ✓ Την ημιορεινή και δασικής έκτασης περιοχή, που εντοπίζεται κυρίως στη ΔΕ Αλεξανδρούπολης.
- ✓ Και την περιορισμένη ορεινή και δασική περιοχή που εμφανίζεται κυρίως στο νοτιοανατολικό άκρο της οροσειράς της Ροδόπης.

Αξίζει να αναφερθεί εδώ το εκτεταμένο σύμπλεγμα υγροτόπων – λιμνοθαλασσών – αμμονησίδων με ευρείες αλατούχες εκτάσεις και πολυσχιδή μορφολογία των ακτών που έχει δημιουργηθεί στην περιοχή του Δέλτα του Έβρου, λόγω των προσχώσεων με την πάροδο του χρόνου.

A.1.3.2. Γεωλογία – Τεκτονική – Υδατικοί Πόροι

A.1.3.2.1 Γεωλογία

Υπάρχουν τρεις ενότητες (Α, Β και Γ) γεωλογικών σχηματισμών πετρωμάτων που στοιχειώνουν περιμετρικά το Δήμο Αλεξανδρούπολης. Στην πεδινή και παραποτάμια ζώνη (Α) κυριαρχούν οι τεταρτογενείς χαλαρές εδαφικές αποθέσεις μικτών φάσεων (αργιλοϊλύες, άμμοι, χαλίκια και κροκάλες) με σημαντικό πάχος (μέχρι εκατοντάδες μέτρα) που παρουσιάζουν συχνές και ταχείες εναλλαγές της λιθολογικής τους σύστασης και κοκκομετρίας, τόσο σε κατακόρυφη, όσο και σε οριζόντια ανάπτυξη. Σε λοφώδεις περιοχές (Β) κυριαρχούν τα μολασσικά ιζήματα που αποτελούνται από ημιβραχώδεις σχηματισμούς

μαργών, ψαμμιτών, κροκαλοπαγών και μαργαϊκών ασβεστόλιθων σε εναλλασσόμενες ενστρώσεις μικρού πάχους. Στα ιζήματα αυτά εκδηλώνονται συχνά κατολισθητικά φαινόμενα μετά από έντονες βροχοπτώσεις χιονοπτώσεις. Σε τμήμα της περιοχής, στη νότια πλευρά, με έντονο ανάγλυφο (Γ), εμφανίζονται σχηματισμοί οφιολίθων που εμφανίζουν έντονη αποσάθρωση και κατακερματισμένες ζώνες κατά θέσεις. Μάλιστα, το ΙΓΜΕ έχει πραγματοποιήσει σημαντικό ερευνητικό έργο, ενώ έχουν παραχωρηθεί και μεγάλες εκτάσεις σε ιδιώτες για έρευνα και εκμετάλλευση του ορυκτού πλούτου, ο οποίος παραμένει ανεκμετάλλευτος με ελάχιστες εξαιρέσεις. Επιπλέον, αξίζει να σημειωθεί ότι η περιοχή του Δέλτα του Έβρου παλαιότερα καλυπτόταν από θάλασσα, η οποία βαθμιαία υποχώρησε λόγω των προσχώσεων του ποταμού Έβρου. Με τη βαθμιαία απώθηση της θάλασσας και το σχηματισμό νέων εδαφών, εγκλωβίστηκαν θαλάσσιες υδάτινες μάζες μέσα στην ξηρά με αποτέλεσμα να σχηματισθούν λίμνες αλμυρών και υφάλμυρων νερών και εκτάσεις επηρεαζόμενες από τη θάλασσα, οι οποίες με την πάροδο του χρόνου και τη φυσική αποστράγγιση σχημάτισαν αλατούχα εδάφη. Στο δυτικό τμήμα του Δέλτα και κυρίως στις περιοχές μεταξύ των αποστραγγιστικών καναλιών επικρατούν ιλυώδη και αργιλώδη εδάφη με υψηλό ποσοστό αλάτων με υπεροχή χλωριούχου νατρίου. Το υψηλό ποσοστό των αλάτων στα εδάφη αυτά οφείλεται κατά κύριο λόγο στη μηχανική σύσταση των εδαφών που χαρακτηρίζονται από μικρό πορώδες (λεπτή άργιλος), γεγονός που δυσκολεύει την έκπλυση των αλάτων και κατά δεύτερο λόγο στο χαμηλό υψόμετρο της επιφάνειας του εδάφους βρίσκεται κάτω από την επιφάνεια της θάλασσας. Σε περιόδους παρατεταμένης ξηρασίας παρατηρούνται μεγάλες εκτάσεις στο νότιο τμήμα του Δέλτα με κρυσταλλικό αλάτι στην επιφάνειά τους λόγω της εξάτμισης του υφάλμυρου νερού. Η δυσμενής επίδραση των αλάτων στα εδάφη επιτείνεται τη θερινή περίοδο, λόγω περιοδικής κατάκλισης με θαλασσινό νερό και ανοδικής κίνησης των εδαφικών διαλυμάτων με αποτέλεσμα την αυξημένη ποσότητα αλάτων στα ανώτερα εδαφικά στρώματα.

A.1.3.2.2 Τεκτονική

Σύμφωνα με την Τελική Επιστημονική Έκθεση του ερευνητικού προγράμματος με τίτλο: «Προσδιορισμός των χαρακτηριστικών και της σεισμοτεκτονικής συμπεριφοράς των κύριων σεισμικών ενεργών ρηγμάτων του βόρειου ελληνικού χώρου με τη χρήση νεοτεκτονικών και σεισμικών δεδομένων», προκύπτει ότι η σεισμικότητα στην περιοχή του Δήμου Αλεξανδρούπολης είναι αραιή, μολονότι ιστορικά έχουν αναφερθεί ισχυροί σεισμοί.

Τα ρήγματα που υπάρχουν στην ευρύτερη περιοχή του Έβρου χαρακτηρίζονται κανονικά έως πλάγιο—κανονικά ρήγματα και διαμορφώνουν σε σημαντικό βαθμό την τοπογραφία της περιοχής. Συγκεκριμένα, μέσα στο γενικότερο ρηξιγενή ιστό διαμορφώνουν την τοπογραφία στο χώρο ανατολικά της Καβάλας και κυρίως στην περιοχή ανάμεσα στην Κομοτηνή και την Αλεξανδρούπολη. Πρόκειται για τα ρήγματα: 1. Μαρώνειας – Μάκρης – Αλεξανδρούπολης, 2. Άβαντα και 3. Περιοχή των Φερών

Το πρώτο χαρακτηρίζεται ως Γεωλογικά Ενεργό, εκτείνεται σε μήκος 35 χιλιομέτρων και είναι πιθανό να προεκτείνεται, μη ορατό, και προς τις δύο κατευθύνσεις. Το γεγονός ότι το ρήγμα διαμορφώνει τις ακτογραμμές από τη Μαρώνεια μέχρι την Αλεξανδρούπολη και διέρχεται πλησίον της πόλης της Αλεξανδρούπολης, το καθιστά ένα σημαντικό ρήγμα στο χώρο της Θράκης.

Το δεύτερο ρήγμα, από την άλλη, χαρακτηρίζεται Πιθανώς Ενεργό και είναι παράλληλο με το ενεργό ρήγμα Μαρώνειας – Μάκρης – Αλεξανδρούπολης και διαμορφώνει το πεδινό χώρο βόρεια της Αλεξανδρούπολης. Η γραμμή μήκους του είναι 7 χλμ.

A.1.3.2.3 Υδατικοί Πόροι

Ο Δήμος Αλεξανδρούπολης ανήκει στο Υδατικό Διαμέρισμα της Θράκης, με έκταση 11.177 km² και θεωρείται ότι το διαμέρισμα θα έρθει αντιμέτωπο με προβλήματα μελλοντικών προβλημάτων επάρκειας νερού. Η κυριότερη ανάγκη για ύδατα κυριαρχεί για αγροτική χρήση και πολύ μικρότερη ζήτηση για βιομηχανική και ενεργειακή χρήση. Τόσο στο Δήμο όσο και στην ευρύτερη ζώνη επιρροής του εντοπίζεται υδατικός πλούτος με πλήθος ρεμάτων και ποταμών, κυριότερος εκ των οποίων αποτελεί ο ποταμός Έβρος.

Ο ποταμός Έβρος αποτελεί το δεύτερο μεγαλύτερο ποταμό της Ανατολικής Ευρώπης και χαρακτηρίζεται για τις φερτές ύλες που μεταφέρει και αποθέτει ανάμεσα στην Αίνο και στην Αλεξανδρούπολη. Πηγάζει από την οροσειρά Ρίλα της δυτικής Βουλγαρίας και νότια της Σόφιας και κυλά σε βουλγάρικο έδαφος νοτιοανατολικά σχηματίζοντας κοιλάδα μεταξύ των οροσειρών της Ροδόπης και του Αίνου ενώ παράλληλα διέρχεται από τις πόλεις Πλόβντιβ (Φιλιπούπολη), Σβίλεγκραντ, Ιβαήλοβγκραντ, ενώ παράλληλα δέχεται πλήθος παραποτάμων. Σύμφωνα με το Σχέδιο Διαχείρισης Λεκανών Απορροής Ποταμών για την ΠΑΜΘ, ο Έβρος συναντά ελληνοβουλγαρικά σύνορα πλησίον του χωριού Καστανιές και

εισέρχεται σε τουρκικό έδαφος σχηματίζοντας το τρίγωνο του Καραγάτς, κοντά στην Αδριανούπολη.

Διέρχεται κοντά στις ελληνικές κωμοπόλεις Πύθιο, Φέρρες, Διδυμότειχο, Σουφλί, Λάβαρα, Τυχερό, Νέα Βύσσα και στις τουρκικές Μερις, Κεζαν και εκβάλλει στο βόρειο Αιγαίο Πέλαγος. Υπολογίζεται πως η ελάχιστη παροχή του ποταμού Έβρου είναι περίπου 8 m³ /s, ενώ η συνήθης παροχή του είναι μεταξύ 50-100 m³ /s (Φορέας Διαχείρισης Εθνικού Πάρκου Δέλτα Έβρου, 2010, ΥΠ.ΑΝ., 2006). Η μέγιστη παροχή εμφανίζεται μεταξύ Μαρτίου και Μαΐου, και η ελάχιστη μεταξύ Ιουλίου και Σεπτεμβρίου. Οι βροχοπτώσεις συμβάλλουν 52-55% στην απορροή στον άνω ρου (Plovdiv) και στο μέσο ρου της λεκάνης απορροής (Harmanli), αντίστοιχα, και αυξάνεται σε 71% στο Edirne.

Ο Έβρος δεν είναι πλωτός σε κανένα σημείο του, έχει όμως σημαντικό όγκο υδάτων που χρησιμοποιούνται για παραγωγή ηλεκτρισμού και αρδεύσεις. Η ευρύτερη υδρολογική λεκάνη του Έβρου καταλαμβάνει βόρεια στο κυρίως τμήμα της μεγάλο τμήμα της Βουλγαρίας, νότια ένα μικρό μέρος της ελληνικής επικράτειας και ανατολικά το τμήμα της Ανατολικής Θράκης που ανήκει στην Τουρκία. Στο ελληνικό τμήμα υπάρχουν τρεις επιμέρους υπολεκάνες, αυτές του παραπόταμου Άρδα, που εισέρχεται βορειοδυτικά στο ελληνικό τμήμα από τη Βουλγαρία, του Ερυθροπόταμου λίγο νοτιότερα και του Έβρου στο υπόλοιπο τμήμα της. Το τοπογραφικό ανάγλυφο στην ευρύτερη υδρολογική λεκάνη φθάνει τα 2.915 m, με μέσο υψόμετρο τα 411 m και μέση κλίση 11%. Το τοπογραφικό ανάγλυφο στο ελληνικό τμήμα της υδρολογικής λεκάνης φθάνει τα 1.202 m, με μέσο υψόμετρο τα 175 m και μέση κλίση 7%. Το μέγιστο υψόμετρο στη λεκάνη του Άρδα φθάνει τα 405 m, το μέσο υψόμετρο τα 98 m και η μέση κλίση 10%. Το μέγιστο υψόμετρο στη λεκάνη του Ερυθροπόταμου φθάνει τα 1.127 m, το μέσο υψόμετρο τα 276 m και η μέση κλίση 18%.

Το πλάτος του φθάνει τα 150m και το βάθος του τα 2m. Συχνά κατά το χειμώνα πλημμυρίζει και καλύπτει τεράστιες εκτάσεις. Με τα νερά του Έβρου αρδεύονται σήμερα περί τα 145.000 στρέμματα στις περιοχές Πέπλου Φερών. Έχει υποστεί αλλοιώσεις από την διευθέτηση της ροής των υδάτων του, την κατασκευή αναχωμάτων, τις επιχωματώσεις, τις υπεραντλήσεις και την κατασκευή εγγειοβελτιωτικών έργων. Δέχεται ρύπους κυρίως από γεωργικές δραστηριότητες, αστικά και βιομηχανικά απόβλητα, ενώ σημαντική είναι και η εισαγόμενη ρύπανση. Κατά τους θερινούς μήνες, με τη μείωση των παροχών, δέχεται έντονη την επίδραση των νερών της θάλασσας και παρατηρείται αύξηση της αγωγιμότητας των υδάτων

του σε μεγάλο βάθος από τις εκβολές. Το Δέλτα του αποτελεί έναν από τους σημαντικότερους υγρότοπους στην Ελλάδα και την Ευρώπη.

Ο ποταμός Έβρος έχει ενταχθεί στον κατάλογο των προστατευόμενων περιοχών της Διεθνούς Συνθήκης Ραμσάρ (1971), και χαρακτηρίζεται ως Περιοχή Ειδικής Προστασίας βάσει της Οδηγίας 79/409/ΕΟΚ. Έχει συνολική έκταση 95.000 στρέμματα (80.000 στρ. χερσαίας και 15.000 στρ. υδάτινης επιφάνειας).

Ο ποταμός Άρδας αποτελεί σημαντικό οικοσύστημα για την περιοχή και το δάσος του το οποίο αναπτύσσεται κατά μήκος της κοίτης του, είναι ένας βιότοπος εξαιρετικής σημασίας σε εθνικό επίπεδο. Όλη η περιοχή εντάσσεται στο πρόγραμμα NATURA 2000. Το φράγμα του Άρδα σε απόσταση 8 km από τον Κυπρίνο, κατασκευάστηκε το 1969 και έχει μήκος 350 μέτρα.

Παράκτια Ύδατα

Τα παράκτια ύδατα του Υδατικού Διαμερίσματος της Θράκης που ανήκουν στο Δήμο Αλεξανδρούπολης είναι το Λιμάνι της Αλεξανδρούπολης (5,1 km²) και οι ακτές της (5,8 km²) με κωδικό λεκανών απορροής EL1210 (Σχέδιο Διαχείρισης Λεκανών Απορροής Ποταμών, 2017).

Πίνακας 16: Κατάλογος Προστατευόμενων Περιοχών Δήμου Αλεξανδρούπολης

	Όνομασία	Έκταση
Βιότοποι	Εθνικό Υγροτοπικό Πάρκο	321.726
	Δέλτα Έβρου	
	Δάσος Δαδιάς	18.037
Ακτές	Πλαζ Δήμου Αλεξανδρούπολης	1,00 χλμ
	Δελφίني/Χιλής	1,00 χλμ
	Καλαμάκι/Χιλής	1,80 χλμ
	Άγιος Γεώργιος/Μάκρης	1,00 χλμ
	Κυανή Ακτή – Αγία	1,10 χλμ
	Παρασκευή/Μάκρης	
	Δικέλλα-Μεσημβρία	4,30 χλμ
Λίμνες – Φράγματα	Φράγμα ΔΕΥΑΑ	830
	Λοιπές υδάτινες επιφάνειες	210
Ποτάμια – Ρέματα	Απόκρημνο (ρέμα)	10,50 χλμ
	Αράπης (ρέμα)	6,69 χλμ
	Βαθύ (ρέμα)	3,08 χλμ
	Έβρος (ποταμός)	46,00 χλμ
	Ειρήνη (ρέμα)	22,76 χλμ
	Κιρκαλών (ρέμα)	2,31 χλμ
	Λεπτοκαρυά (ρέμα)	1,41 χλμ
	Λυκορέμμα (ρέμα)	30,73 χλμ

Μαύρο (ρέμα)	0,96 χλμ
Μέγα (ποταμός)	10,11 χλμ
Σκυλορέμα (ρέμα)	0,66 χλμ
Τσαί (ρέμα)	13,04 χλμ
Μικρορέμα (ρέμα)	0,63 χλμ
Φυτέματα (ποταμός)	34,65 χλμ
Ξυλάς (ρέμα)	0,60 χλμ
Άγνωστο/οι	16,78 χλμ

Πηγή: Σχέδιο Διαχείρισης Λεκανών Απορροής Ποταμών, 2017

Α.1.3.2.4 Δασικοί Πόροι

Χαρακτηριστικό στοιχείο της Περιφέρειας αποτελεί η εξαιρετικά πλούσια πανίδα και χλωρίδα η οποία από τους παραθαλάσσιους βιότοπους μέχρι τα ορεινά και τις κοιλάδες των ποταμών παρουσιάζει ιδιαίτερα σημαντικές αλλαγές κινούμενη από τα μεσογειακά οικοσυστήματα μέχρι τα αντίστοιχα της κεντρικής Ευρώπης.

Χλωρίδα

Στο Δήμο Αλεξανδρούπολης, μεγάλο μέρος των εκτάσεων καλύπτεται με γεωργική καλλιέργεια, χορτολιβαδική έκταση, και καλλιέργειες δένδρων. Ο ρόλος της βλάστησης είναι σημαντικός τόσο στη ρύθμιση των υδάτινων πόρων όσο και στη βελτίωση της ποιότητας των επιφανειακών και υπόγειων υδάτων. Από το σύνολο των φυτικών διαπλάσεων που απαντώνται στο Δέλτα του Έβρου, ιδιαίτερη σημαντικό ρόλο παίζει το σύστημα των παραποτάμιων δασών. Αυτά με τη σειρά τους προστατεύουν τις όχθες των ποταμών από τη διάβρωση, ενώ λειτουργούν και ως φίλτρο για τη δέσμευση των θρεπτικών αλάτων του περιέχουν τα νερά. Συντελούν παράλληλα στη μείωση της ταχύτητας των νερών, ελαττώνοντας την αποσάθρωση του εδάφους και επιτυγχάνοντας τη βέλτιστη απορρόφηση του νερού από το έδαφος και την ενίσχυση του υδροφόρου ορίζοντα. Η περιοχή του Έβρου λόγω της γεωγραφικής του θέσης, δέχεται σημαντικές επιδράσεις στη βλάστησή του από αυτή του Εύξεινου Πόντου και της Κασπίας Θάλασσας. Στις βορινές και υγρότερες θέσεις εμφανίζεται η Απόδισκη δρυς, ενώ στις ξηρότερες θέσεις η Πλατύφυλλη και η Χνωώδης δρυς. Σποραδικά σε όλη τη δασική έκταση υπάρχει και η Ευθύφλοιος δρυς. Σε υποβαθμισμένες και νότιες θέσεις παρατηρείται μετάπτωση του δρυοδάσους σε φυτικές διαπλάσεις των αείφυλλων πλατύφυλλων. Σε αυτές τις θέσεις τα κυρίαρχα είδη δέντρων και θάμνων είναι το Φυλλίκι και το Παλιούρι. Σε μία μικρή περιοχή σε μερικούς δασοσκεπείς εκτάσεις, έχουν πραγματοποιηθεί τεχνητές αναδασώσεις με Μαύρη Πεύκη.

Η περιοχή στο Δέλτα του Έβρου αποτελείται από μια ποικιλία βιοτόπων, όπως αμμώδεις νησίδες στη θάλασσα, θίνες, αλοφυτικά έλη, υφάλμυρες λιμνοθάλασσες και αλίπεδα, διάσπαρτες περιοχές γλυκού νερού πλαισιωμένες από βάλτους και καλαμιώνες, τον ποταμό (που συνορεύει με μια λουρίδα παραποτάμιου δάσους) και θάμνους αρμυρικών (*Tamarix* sp.), λιβάδια και εποχιακά έλη. Το Δέλτα του Έβρου παραμένει ένας από τους πιο σημαντικούς υγρότοπους στην Ελλάδα και την Ευρώπη. Διατηρεί μία ποικιλία οικοτόπων σε μια σχετικά μικρή έκταση, αρκετοί από τους οποίους είναι μεγάλης σημασίας για τη μεσογειακή περιοχή. Η περιοχή χαρακτηρίζεται από την παρουσία 6 σημαντικών φυτικών taxa.

Πανίδα

Στο σύνολό του, ο Δήμος Αλεξανδρούπολης διαθέτει πλούσια ερπετοπανίδα, πληθώρα ειδών βατράχων και φρύνων, σαλαμάνδρων, φιδιών, σαυρών και χελώνων και νεροχελώνων, ορισμένα από τα οποία σπανίζουν στην υπόλοιπη Ευρώπη. Η ορνιθοπανίδα της περιοχής αποτελείται κυρίως από στρουθόμορφα, αλλά και πελαργούς. Επιπλέον, η ύπαρξη μαυροπελαργών, αρκετά σπάνιο είδος, είναι σημαντικό στοιχείο για την περιοχή, η οποία αποτελεί και στάση για διάφορα αποδημητικά πουλιά όπως οι τους ερωδιούς, τους κύκνους και άλλα. Αποτελεί περιοχή τροφοληψίας για αρπακτικά πουλιά όπως τα γεράκια, τους αετούς και τους γύπες. Σημειώνεται η ύπαρξη σημαντικών μη αρπακτικών πτηνών στις καλλιεργούμενες περιοχές της ΠΕ Έβρου στο σύνολό της, τα κυριότερα εκ των οποίων είναι: οι μαυροπελαργοί (*Ciconia nigra*), ο αμμοπετρόκλης (*Oenanthe isabellina*), ο παρδαλοκεφαλός (*Lanius nubicus*), καθώς και το τοπικό είδος των νησοπερδικών.

Τέλος, στο Δέλτα του Έβρου έχουν εντοπιστεί περί τα 307 είδη διαφορετικών πτηνών και είναι ίσως ο σημαντικότερο υγροβιότοπος για τα μεταναστευτικά παρυδάτια είδη στην Ανατολική Μεσόγειο και ένας από τους σπουδαιότερους βιότοπους Ramsar στην Ευρώπη. Χρησιμεύει όχι μόνο ως σταθμός διαχείμασης ή ενδιάμεσος σταθμός για μεταναστευτικά πτηνά αλλά επίσης ως τόπος αναπαραγωγής για σπάνια και απειλούμενα είδη πτηνών. Ιδιαίτερο χαρακτηριστικό αποτελεί η ύπαρξη του ασπόνδυλου *Agaschnia levana* για το οποίο η περιοχή είναι το νοτιότερο άκρο εξάπλωσής του.

Στον παρακάτω πίνακα καταγράφονται οι δασικές εκτάσεις του Δήμου Αλεξανδρούπολης:

Πίνακας 17: Δασικές εκτάσεις που ανήκουν στο Δήμο Αλεξανδρούπολης

Δασικές εκτάσεις – Ονομασία	Έκταση (στρ.)
Δάση Δρυός	234.200
Δάση Οξυάς	8.150
Δάση κωνοφόρων	80.800
Μικτά δάση κωνοφόρων	4.205
Μεικτά δάση αείφυλλων και πλατύφυλλων	11.250
Δασικές εκτάσεις αείφυλλων και πλατύφυλλων	191.450
Βοσκότοποι – Χορτολιβαδικές εκτάσεις	28.800

Πηγή: Δημόσια ανοικτά δεδομένα

A.1.3.3. Προστατευόμενες περιοχές

Όπως είδαμε και νωρίτερα, το μεγαλύτερο μέρος της έκτασης καλύπτεται από δασική έκταση και είναι λογικό ένα σημαντικό τμήμα της περιοχής αυτή να συγκαταλέγεται σε συγκεκριμένο καθεστώς προστασίας. Το καθεστώς προστασίας κάθε περιοχής είναι διαφορετικό και αλλάζει ανάλογα με τη σπουδαιότητά του και τα χαρακτηριστικά του σχετικά με το είδος προστασίας του. Στο Δήμο Αλεξανδρούπολης, έχουν θεσμοθετηθεί 2 Εθνικά Πάρκα, 7 Περιοχές που ανήκουν στο δίκτυο Natura 2000 και 6 Καταφύγια Άγριας Ζωής.

Περιοχές Ειδικής Προστασίας (ΠΕΠ)

Οι Περιοχές Ειδικής Προστασίας (ΠΕΠ) αφορούν κατά κανόνα ευρείες εκτάσεις για τις οποίες υπάρχει ειδικός λόγος προστασίας τους, ο οποίος μπορεί να είναι ήδη θεσμοθετημένος με πρότερη διοικητική πράξη ή να θεσμοθετείται μέσω των ΓΠΣ/ΣΧΟΟΑΠ. Πιο συγκεκριμένα στην ευρύτερη περιοχή υπάρχουν:

- ✓ ΠΕΠ-ΔΑ: Δασών και εν γένει εκτάσεων δασικού χαρακτήρα
- ✓ ΠΕΠ-ΕΠ1: Εθνικού Πάρκου Δέλτα Έβρου
- ✓ ΠΕΠ-ΕΠ2: Εθνικού Πάρκου Δάσους Δαδιάς – Λευκίμμης – Σουφλίου
- ✓ ΠΕΠ-ΓΓ: Γεωργικής Γης κύριας χρήσης

Πίνακας 18: Δίκτυο περιοχών Natura 2000 που ανήκουν στο Δήμο Αλεξανδρούπολης

Περιοχές Natura			
Κατηγορία Περιοχής	Ονομασία	Κωδικός	Έκταση (στρ.) εντός Δήμου
Ζώνες Ειδικής Προστασίας - ΖΕΠ	Νότιο Δασικό σύμπλεγμα Έβρου (οδηγία 79/409/ΕΚ)	GR1110009	292.753

Επιχειρησιακό Σχέδιο Δήμου Αλεξανδρούπολης

Α' Στάδιο – Στρατηγικός Σχεδιασμός

Ζώνες Ειδικής Προστασίας - ΖΕΠ	Δέλτα Έβρου (οδηγία 79/409/ΕΚ)	GR1110006	125.579
Ζώνες Ειδικής Προστασίας - ΖΕΠ	Ορεινός Έβρος-Κοιλιάδα Δερείου (οδηγία 79/409/ΕΚ)	GR1110010	312
Ζώνες Ειδικής Προστασίας - ΖΕΠ	Δάσος Δαδιάς-Σουφλί (οδηγία 79/409/ΕΚ)	GR1110002	4.720
Ειδική Ζώνη Προστασίας - ΕΖΠ	Τρεις Βρύσες (οδηγία 92/43/ΕΟΚ)	GR1110003	312
Ειδική Ζώνη Προστασίας - ΕΖΠ	Βουνά Έβρου (οδηγία 92/43/ΕΟΚ)	GR1110005	4.720
Ειδική Ζώνη Προστασίας - ΕΖΠ	Δέλτα Έβρου και Δυτικός Βραχίονας (οδηγία 92/43/ΕΟΚ)	GR1110007	78.168

Πηγή: ΣΜΠΕ 2021 & Ίδια επεξεργασία

Πίνακας 19: Καταφύγια Άγριας Ζωής που ανήκουν στο Δήμο Αλεξανδρούπολης

A/A	Καταφύγιο Άγριας Ζωής	Έκταση (στρ.)
1.	Νίψας – Δρυμού (1887/2001 απόφαση Γ.Γ. ΠΑΜΘ)	40.772
2.	Καλλιθέας – Τρεις Βρύσες (Υ.Α. 37705/2023/1976, 2125/1997 απόφαση, 1888/2001 απόφαση Γ.Γ. ΠΑΜΘ)	82.700
3.	Πυλαίας – Καβησού – Φερών (Υ.Α. 88479/2465/1977)	6.590
4.	Κατσαμπάς	4.700
5.	Δέλτα Έβρου (Υ.Α. 173300/2518/1983)	66.000
6.	Κίρκης (1883/2001 απόφαση Γ.Γ. ΠΑΜΘ)	14.500

Πηγή: ΠΕΣΔΑ 2017, ΣΜΠΕ 2021 & Ίδια επεξεργασία

- ΦΕΚ 1325/15-5-96: Εκτροφείο Θηραμάτων στην Κίρκη Δ. Αλεξανδρούπολης του Νομού Έβρου

Α.1.3.4 Λοιποί φυσικοί πόροι – Υπεροπτικοί πόλοι έλξης του Δήμου

Στο Δήμο Αλεξανδρούπολης υπάρχει πλήθος φυσικού και πολιτιστικού αποθέματος, κατάλληλο για διάφορα είδη τουρισμού και αναψυχής, τόσο για τους κατοίκους της περιοχής όσο και για τους επισκέπτες που θα θελήσουν να εξερευνήσουν τον τόπο. Τα κυριότερα αυτών είναι:

1. Το Δέλτα του Έβρου

Πρόκειται για φυσικό πόρο διεθνούς οικολογικής αξίας καθώς αποτελεί τον ένα εκ των δύο σημαντικότερους υγροτόπους της χώρας, αλλά και της Ευρώπης, αφού αποτελεί Προστατευόμενη Περιοχή βάσει της Συνθήκης Ramsar με θεσμοθετημένο φορέα διαχείρισης σύμφωνα με την 4110 Κ.Υ.Α «Χαρακτηρισμός της χερσαίας και θαλάσσιας περιοχής των υγροτόπων... Πάρκο Δέλτα Έβρου» (ΦΕΚ 102/Δ/2007-03-16). Σύμφωνα με το Στρατηγικό και Επιχειρησιακό Σχέδιο Τουριστικής Ανάπτυξης για την ΠΑΜΘ, αποτελεί ένα πολύ σημαντικό πόρο για την κοινωνία χάρη στην αξία που έχει για την αλιεία, την κτηνοτροφία, τη γεωργία, το κλίμα, την προστασία από τις πλημμύρες, την εκπαίδευση, την αναψυχή, τις επιστήμες.

Η λίμνη Βιστωνίδα, η λίμνη Ισμαρίδα, οι λιμνοθάλασσες Λάφρη και Λαφρούδα από τη διεθνή συνθήκη Ramsar και μαζί με το Δέλτα του Νέστου αποτελούν το Εθνικό Πάρκο Ανατολικής Μακεδονίας και Θράκης.

2. Υπεραιωνόβιος ελαιώνας Μάκρης

Ο Υπεραιωνόβιος ελαιώνας της Μάκρης βρίσκεται στον οικισμό της Μάκρης, λίγο έξω από την πόλη της Αλεξανδρούπολης και σε υψόμετρο περίπου 50 μέτρων από την επιφάνεια της θάλασσας. Οι διαστάσεις διαφέρουν από δέντρο σε δέντρο, ενώ η ηλικία τους εικάζεται ότι είναι 2500 – 2700 ετών. Παρόλα αυτά συγκεκριμένα δέντρα και ο ελαιώνας δεν προστατεύονται από κάποιο θεσμικό καθεστώς.



Εικόνα 14: Ο ελαιώνας της Μάκρης (Πηγή: Πηγή: <https://www.terrabook.com/>)

3. Αρχιτεκτονική Κληρονομιά – Κτίρια

Κτίρια αρχιτεκτονικού ενδιαφέροντος που προσδίδουν ιδιαίτερη πολιτιστική ταυτότητα στην Αλεξανδρούπολη και την κάνουν να ξεχωρίζει είναι: η Δημοτική Βιβλιοθήκη, η Τράπεζα της Ελλάδος, η Λεονταρίδειος Σχολή, το Καπνομάγαζο, οι Αποθήκες του Λιμανιού, το σπίτι της Αντουανέττας, ο Μύλος Μασούρα, το Δημοτικό Ωδείο, το 3ο Δημοτικό Σχολείο, το παλιό Νοσοκομείο, το Δημαρχείο της Αλεξανδρούπολης, η Βιβλιοθήκη του Δημοκρίτειου Πανεπιστημίου Θράκης, το Ταχυδρομείο, το Εθνολογικό Μουσείο Θράκης, το Πέτρινο Κτίριο του Άβαντα, ο Φάρος της Αλεξανδρούπολης, το Διοικητήριο ΟΣΕ, το Πέτρινο Κτίριο του ΟΣΕ.

A.1.3.5 Αστικά και πολεοδομικά χαρακτηριστικά

Η ιστορία του πολεοδομικού σχεδιασμού της πόλης της Αλεξανδρούπολης ξεκινά σχεδόν ταυτόχρονα με την ιστορία της και συνεχίζεται μέχρι σήμερα. Είναι ίσως από τις ελάχιστες ελληνικές πόλεις, που η ανάπτυξη της ακολούθησε διαχρονικά σε σημαντικό βαθμό τις αρχές / κατευθύνσεις του σχεδιασμού χωρίς αυτό να σημαίνει ότι η σύγχρονη πόλη δεν αντιμετωπίζει προκλήσεις για τη διαμόρφωση ρόλου της στην ευρύτερη περιοχή στα πλαίσια του ανταγωνισμού τόσο σε εθνικό όσο και σε ευρωπαϊκό και διεθνές επίπεδο.

A.1.3.5.1 Οικιστική Οργάνωση

Το ΓΠΣ Αλεξανδρούπολης συντάχθηκε την περίοδο 1983-1987 στα πλαίσια της Επιχείρησης Πολεοδομικής Ανασυγκρότησης (ΕΠΑ) και θεσμοθετήθηκε με την υπ' αριθμόν 72673/3646/87 Απόφαση του ΥΠΕΧΩΔΕ (ΦΕΚ 9/Δ/1988). Το 1993 με πρωτοβουλία του Δήμου Αλεξανδρούπολης και σκοπό την επίλυση σημαντικών πολεοδομικών προβλημάτων που είχαν προκύψει, ανατέθηκε η μελέτη τροποποίησης του ΓΠΣ. Η μελέτη εκπονήθηκε σε 4 φάσεις και ολοκληρώθηκε το 1998. Εγκρίθηκε και θεσμοθετήθηκε με την 25903/5885/19.10.1999 – ΦΕΚ 844/Δ/1999 Απόφαση του ΥΠΕΧΩΔΕ) και μεταγενέστερα με την 8985/879/ (ΦΕΚ 210/ΑΑΠ/2010-08-03).

Το νέο ΓΠΣ για το σύνολο του Δήμου Αλεξανδρούπολης (πλην Τραϊανούπολης) βρίσκεται στη Β1 Φάση της σύνταξής του.

Το οικιστικό συγκρότημα της **πόλης της Αλεξανδρούπολης**, σύμφωνα με το ισχύον ΓΠΣ διαρθρώνεται σε 4 Πολεοδομικές Ενότητες: την Ενότητα Άβαντος (που περιλαμβάνει και τους οικισμούς Μαΐστρο και Απαλό), την Ενότητα Εξώπολης, την Ενότητα Καλλιθέας και την Ενότητα Ν. Χηλής. Η συνολική έκταση οικιστικής χρήσης (μετά τις προτεινόμενες επεκτάσεις) είναι 884,2 Ha. Στην έκταση αυτή προστίθενται ειδικές ζώνες όπως:

- Ζώνη Τουρισμού –Αναψυχής έκτασης 90 Ha. Επιτρέπονται μονό ορισμένες χρήσεις του άρθρου 8 του Π.Δ. 23.2/6-3-87 (ΦΕΚ 166Δ') και ισχύουν ειδικοί όροι δόμησης.
- Λιμάνι χερσαία ζώνη έκτασης 150 Ha. Αφορά στην έκταση του λιμανιού μέχρι το ρέμα Μαΐστρου. Με την επιχωμάτωση κατά 150 στρ. και την κατασκευή των νέων κρηπιδωμάτων (νέο λιμάνι) η χερσαία ζώνη αυξάνεται καλύπτοντας έκταση 150 Ha.
- Παραλιακή ζώνη έκτασης 20 Ha.
- Βιομηχανική περιοχή Αλεξανδρούπολης / Άβαντα (Ζώνη Ι) βάσει Ν.4458/1965 ΦΕΚ(33/Α/1965) έκτασης 1.000 στρ. με πρόβλεψη επέκτασης στα 2.000 στρ.

- Νέος Υποδοχέας Αλεξανδρούπολης (Ζώνη II) μεταξύ των οικισμών Μαΐστρου και Απαλού με το ισχύον Γ.Π.Σ. Α/1999 και ένταξη αυτού σε ευρύτερη περιοχή με χαρακτηρισμό ΒΙΠΑ-ΒΙΟΠΑ.
- Οργανωμένοι υποδοχείς τουριστικών δραστηριοτήτων σύμφωνα με τις κατευθύνσεις του ΠΧΠ-ΑΜΘ (ΦΕΚ 248/ΑΑΠ/2018)

Στην Αλεξανδρούπολη, κυρίαρχη χρήση αποτελεί η κατοικία (κατά 60%) ενώ ακολουθεί με ποσοστό 16% η χρήση των εγκαταστάσεων μαζικών μέσων μεταφοράς, που συντελούνται από τις εγκαταστάσεις του νέου λιμένα, του ΟΣΕ και του ΚΤΕΛ. Οι ελεύθεροι χώροι – πράσινο καταλαμβάνουν μόλις το 5.83% της έκτασης, περίπου 75 στρ.

Σε επίπεδο Περιφέρειας, όλα τα αστικά και ημιαστικά κέντρα διαθέτουν ρυμοτομικά σχέδια, με διάφορα προβλήματα εφαρμογής, ενώ σε όλους τους μικρούς οικισμούς έχουν γίνει οριοθετήσεις βάσει του ΠΔ 24/31.5.1985. Η περιαστική ζώνη της Αλεξανδρούπολης αποτελεί τη μία εκ των δύο θεσμοθετημένων Ζωνών Οικιστικού Ελέγχου (ΖΟΕ) της ΠΑΜΘ.

Η ΖΟΕ Αλεξανδρούπολης, αφορά στην εκτός εγκεκριμένου ρυμοτομικού σχεδίου και εκτός ορίων οικισμών προϋφιστάμενων του έτους 1923, περιοχή του Δήμου Αλεξανδρούπολης και της τέως κοινότητας Μάκρης (Ν. Έβρου), η οποία γίνεται σύμφωνα με το ΦΕΚ 492/Δ/14-06-2002. χαρακτηριστικά σημειώνεται ότι στην θεσμοθέτηση της ΖΟΕ δεν λήφθηκε υπόψη το Πανεπιστημιακό Νοσοκομείο, με αποτέλεσμα να μην απαγορευθεί η δόμηση στην ευρύτερη περιοχή, μέχρις ότου μελετηθεί η αξιοποίηση του χώρου.

Όσον αφορά τα πολεοδομικά χαρακτηριστικά για κάθε ΔΕ του Δήμου Αλεξανδρούπολης:

Δημοτική Ενότητα Φερών

- Γενικό Πολεοδομικό Σχέδιο το οποίο εγκρίθηκε την περίοδο της Επιχείρησης Πολεοδομικής Ανασυγκρότησης (ΦΕΚ 165Δ/1987 και ΦΕΚ 232Δ/1998 - Τροποποίηση).
- Πολεοδομική μελέτη για έκταση 680 στρεμμάτων (ΦΕΚ 989Δ/1987) και μια επέκταση (ΦΕΚ 510Δ/1988)
- Οριοθετημένοι οικισμοί με απόφαση Νομάρχη βάσει των διατάξεων του Π.Δ. 24.4.85 (ΦΕΚ 181Δ/3.5.85)

- Ο οικισμός Μοναστηράκι έχει εγκεκριμένο Ρυμοτομικό Σχέδιο (ΦΕΚ 368/Δ/1993)
- Το ΠΧΠ-ΑΜΘ 2018 κατατάσσει τις Φερές στο 6^ο επίπεδο “άλλα τοπικά κέντρα” της οκταβάθμιας κλίμακας του οικιστικού δικτύου της περιφέρειας, προσδίδοντας ελαφρώς ενισχυμένο ρόλο.
- Νέος Υποδοχέας Φερών (Ζώνη ΙΙΙ) έκτασης νοτιοδυτικά του οικισμού των Φερών, σε επαφή με την Εθνική οδό κατά το ισχύον Γ.Π.Σ.-Φ/1987
- Κτηνοτροφικά Πάρκα Φερών (Ζώνες ΙV-α και ΙV-β) τα οποία προβλέπονται με το ισχύον ΠΧΠ-ΑΜΘ (ΦΕΚ 248/ΑΑΠ/2018)

Δημοτική Ενότητα Τραϊανούπολης

- Όλοι οι οικισμοί της Δ.Ε. Τραϊανούπολης εκτός των Λουτρών Τραϊανούπολης είναι οριοθετημένοι με Απόφαση Νομάρχη βάσει των διατάξεων του Π.Δ. 24.4.85 (ΦΕΚ 181Δ/3.5.85)
- Βρίσκεται σε εξέλιξη (στη Β2 Φάση) το Σχέδιο Χωρικής Οικιστικής Οργάνωσης Ανοικτής Πόλης (ΣΧΟΟΑΠ) της Τραϊανούπολης, που στοχεύει στην επικαιροποίηση και αναθεώρηση του ισχύοντος σχεδιασμού, με την ενσωμάτωση όλων των οικισμών και των νέων δεδομένων που προέκυψαν στην περιοχή.
- Γενικό Πλαίσιο Χωροταξικού Σχεδιασμού και Αειφόρου Ανάπτυξης (ΦΕΚ 128Α/3.7.2008)

Δημοτική Ενότητα Αλεξανδρούπολης

- Όλοι οι οικισμοί της Δ.Ε. Αλεξανδρούπολης αρχικά είχαν αυτοτελή και διακριτή παρουσία και λειτουργία, όμως έχουν ενοποιηθεί και διέπονται από το Π.Δ έγκρισης πολεοδομικής μελέτης της πολεοδομικής ενότητας ΙV «Νέα Χιλή» (ΦΕΚ 27/ΑΑΠ/26-2-2016).
- Η συνολική έκταση των εντός σχεδίου εκτάσεων της ΔΕ Αλεξανδρούπολης είναι 1496.3 Ηα. Από αυτά, το 73% καταλαμβάνουν οι οικοδομήσιμοι χώροι , το 23% οι κοινόχρηστοι χώροι ενώ το 4% οι χώροι κοινωφελών εγκαταστάσεων (σχολεία, εκκλησίες, νοσοκομεία κλπ).

- Σύμφωνα με το Περιφερειακό Χωροταξικό Πλαίσιο Μακεδονίας και Θράκης (ΠΧΠ-ΑΜΘ, ΦΕΚ 248/ΑΑΠ/2018) η Αλεξανδρούπολη κατατάσσεται στο 2^ο επίπεδο του οικιστικού δικτύου της Περιφέρειας

Δεν υπάρχουν παραδοσιακοί οικισμοί στο Δήμο Αλεξανδρούπολης.

Εκτός Σχεδίου Δόμηση

Οι ανθρωπογενείς και οικιστικές συγκεντρώσεις, εκτός των θεσμοθετημένων οικιστικών ζωνών (σχέδιο πόλης και όριο οικισμών), εμφανίζονται κυρίως στην παραλιακή ζώνη του Δήμου Αλεξανδρούπολης και δυτικά της Νέας Χιλής.

Συμπεράσματα

Εν κατακλείδι, κάποια βασικά συμπεράσματα για το χωροταξικό σχεδιασμό και την οικιστική οργάνωση του Δήμου είναι πως απουσιάζουν γενικά οι χώροι πρασίνου και απειλούνται για περαιτέρω υποβάθμιση. Είναι σημαντική η δημιουργία νέων χώρων πρασίνου, πάρκων ή νησίδων καθώς και η διατήρηση και η ανάδειξη των υφιστάμενων διαδρομών βλάστησης και αισθητικής ή οικολογικής αξίας. Είναι απαραίτητη η αξιοποίηση αχρησιμοποίητων αδόμητων χώρων και χώρων όπως αλάνες και ακάλυπτους μεταξύ πολυκατοικιών. Επίσης, η ανάδειξη και προστασία προστατευόμενων περιοχών αποτελεί βασική προτεραιότητα και θα μπορούσε να επιτευχθεί μέσω της προώθησης εναλλακτικών μορφών τουρισμού και άλλες δραστηριότητες όπως ανάπτυξη ποδηλατικών και περιπατητικών διαδρομών σε περιοχές ιδιαίτερου φυσικού κάλλους και σημαντικά πολιτιστικά μνημεία.

A.1.3.5.2 Χρήσεις Γης

Όπως διαπιστώνεται και από τον παρακάτω πίνακα, το μεγαλύτερο ποσοστό της έκτασης του Δήμου Αλεξανδρούπολης (90%) καλύπτεται γεωργικές – δάση και ημιφυσικές εκτάσεις. Λιγότερο από 9% της έκτασης καλύπτουν οι υδάτινες επιφάνειες ενώ οι τεχνητές περιοχές καλύπτουν σχεδόν 1,5%. Σε επίπεδο Δημοτικών Ενοτήτων, το μεγαλύτερο μέρος της ΔΕ Αλεξανδρούπολης καλύπτεται από τις ημιφυσικές εκτάσεις (65%) και το μεγαλύτερο ποσοστό από τη ΔΕ Φερών (67%) ανήκει σε γεωργική έκταση.

Οι τεχνητές επιφάνειες περιέχουν τις οικιστικές εκτάσεις, τις εκτάσεις α' ή β' κατοικίας (εκτός σχεδίου δόμηση), το ΒΙΟΠΑ και τη ΒΙΠΕ, τους χώρους εγκατάστασης μεταποιητικών

Επιχειρησιακό Σχέδιο Δήμου Αλεξανδρούπολης

Α' Στάδιο – Στρατηγικός Σχεδιασμός

επιχειρήσεων, εμπορικών και επαγγελματικών χρήσεων, εργαστήρια, μεταλλευτικοί και λατομικοί χώροι, δίκτυα κυκλοφορίας και συγκοινωνιών, χώροι απόρριψης απορριμμάτων, αθλητικούς και πολιτιστικούς χώρους καθώς και μη γεωργικές πράσινες εκτάσεις.

Πίνακας 20: Ποσοστιαία κατανομή των εκτάσεων ανά κατηγορία για το Δήμο Αλεξανδρούπολης

ΠΕ	Γεωργικές περιοχές	Δάση και Ημιφυσικές εκτάσεις	Υδάτινες εκτάσεις	Τεχνητές περιοχές	Σύνολο εκτάσεων
ΠΕ Έβρου (%)	56,50	39,11	3,04	1,35	100
Δήμος Αλεξανδρούπολης (%)	45,14	44,74	8,53	1,59	100
ΔΕ Αλεξανδρούπολης (%)	31,79	65,25	1,08	1,89	100
ΔΕ Τραϊανούπολης (%)	43,31	38,70	17,02	0,97	100
ΔΕ Φερών (%)	66,83	15,00	16,81	1,37	100

Πηγή: Δήμος Αλεξανδρούπολης & Ίδια επεξεργασία

A.1.3.6 Αποστάσεις της περιοχής από σημαντικά οικιστικά κέντρα – αγορές

Όλες οι πόλεις εντός και εκτός Περιφέρειας συνδέονται συγκοινωνιακά μεταξύ τους καθώς και με την έδρα του Δήμου, την Αλεξανδρούπολη, μέσω της Εγνατίας Οδού που συνεχίζει βόρεια της περιφέρειας μετά την Ορεσιτιάδα.

Σύμφωνα με τις χιλιομετρικές αποστάσεις της Αλεξανδρούπολης με τις υπόλοιπες πόλεις της ΠΑΜΘ αλλά και εκτός, η μεγαλύτερη απόσταση της Θεσσαλονίκης (308 χλμ) υποδεικνύει διάρκεια 3 ωρών και 10 λεπτών, επομένως ο οδικός άξονας φαίνεται πως λειτουργεί αποτελεσματικά ώστε να μην υπάρχουν καθυστερήσεις επί των διαδρομών.

Πίνακας 21: Αποστάσεις Πόλης Αλεξανδρούπολης από σημαντικά οικιστικά κέντρα και αγορές

Χιλιομετρική Απόσταση (km)	Θεσ/νίκη	Ορεσιτιάδα	Κομοτηνή	Αλεξ/πολη	Ξάνθη	Δράμα	Σέρρες	Καβάλα
Θεσ/νίκη		406	253	308	206	143	82	153
Ορεσιτιάδα	406		163	114	208	291	342	254
Κομοτηνή	253	163		60	47	131	186	96
Αλεξ/πολη	308	114	60		106	191	241	149
Ξάνθη	206	208	47	106		86	140	60
Δράμα	143	291	131	191	86		63	37
Σέρρες	82	342	186	241	140	63		89
Καβάλα	153	254	96	149	60	37	89	

Πηγή: Google Maps & Ίδια επεξεργασία

A.1.3.7 Βασικά Δίκτυα υποδομής

A.1.3.7.1 Δίκτυο Ύδρευσης

Ο Δήμος Αλεξανδρούπολης υδρεύεται τόσο από πηγαία ύδατα, όσο και από ταμίευση επιφανειακών υδάτων με την κατασκευή φράγματος και διακρίνεται σε τρεις ζώνες υδροδότησης: την κεντρική ζώνη που περιλαμβάνει την υδροδότηση της ΔΚ Αλεξανδρούπολης από τον υδροταμιευτήρα πλησίον της Αμφιτρίτης, την ανατολική ζώνη που περιλαμβάνει την υδροδότηση της ΔΕ Φερών αποκλειστικά από γεωτρήσεις και τη δυτική και υπόλοιπη αγροτική και ημιορεινή ζώνη που περιλαμβάνει την υδροδότηση του υπολοίπου τμήματος της ΔΕ Αλεξανδρούπολης. Η κεντρική ζώνη έχει ως βασική υδρευτική υποδομή τον υδροταμιευτήρα που βρίσκεται νοτιοανατολικά της Αισύμης σε ημιορεινή δασική περιοχή πλησίον των ορίων των τριών ΔΕ του Δήμου Αλεξανδρούπολης.

Η Αλεξανδρούπολη υδροδοτείται μέσω τριών αγωγών που εισέρχονται στον αστικό ιστό από την περιοχή των στρατοπέδων νότια των δεξαμενών. Στην περιοχή αυτή λειτουργούν δύο γεωτρήσεις και μία δεξαμενή που ενισχύουν την τροφοδότηση ύδατος στις κεντρικές δεξαμενές. Η περιοχή δυτικά της πόλης υδροδοτείται μέσω αυτής με αγωγό κατά μήκος της Εθνικής Οδού 2 (ΕΟ) και με τρεις αγωγούς από τις δεξαμενές, ο πρώτος προς Ν. Χιλή, ο δεύτερος προς δεξαμενή "Αετού" χωρητικότητας 1.000κ.μ. και στη συνέχεια αγωγού προς περιοχή οικιστικής χρήσης βόρεια Ν. Χιλής και ο τρίτος δυτικά Ν. Χιλής. Η παραλιακή ζώνη δυτικά της Ν. Χιλής υδρεύεται από το αγωγό της πόλης και στη συνέχεια δύο αγωγών εκατέρωθεν της ΕΟ 2 και από το εσωτερικό δίκτυο της Ν. Χιλής. Ο αερολιμένας υδρεύεται από το δίκτυο του Απαλού.

Στο Δήμο καταγράφονται 48.600 υδρόμετρα σε δίκτυο 950 χλμ., υπολογίζονται 48 γεωτρήσεις ύδρευσης με μέση ετήσια κατανάλωση 11.200.000 κ.μ.

Οι υδρευτικές ανάγκες της πόλης της Αλεξανδρούπολης καλύπτονται από το νερό του υδροτοταμιευτήρα, όπως επίσης και των οικισμών: Αγνάντιας, Απαλού, Μαΐστρου, Ν. Χιλής. Οι οικισμοί Παλαγίας, Αμφιτρίτης, καθώς και οι οικισμοί των πρώην κοινοτήτων καλύπτονται αποκλειστικά με υδρευτικές γεωτρήσεις (Στρατηγική Μελέτη Περιβαλλοντικών Επιπτώσεων – ΣΜΠΕ Δ. Αλεξανδρούπολης, 2021)

Συμπεράσματα

Έχοντας ανιχνευτεί διάφορα προβλήματα ύδρευσης και ικανότητας του υφιστάμενου δικτύου για να εξυπηρετήσει τον υφιστάμενο πληθυσμό, προκύπτει η ανάγκη επέκτασης του υπάρχοντος υδρολογικού δικτύου καθώς και η ορθή διαχείρισή του. Επιπλέον, η ανεπαρκής διαχείριση του υδάτινου και αρδευτικού συστήματος έχει οδηγήσει σε πλημμυρικά προβλήματα, άμεσα συνδεδεμένα με τη διαχείριση κυρίως των ρεμάτων, που βρίσκονται εκτός ελέγχου, καθώς και τον ποταμό Έβρο που έχει χαρακτηριστεί και διεθνώς ο τελικός αποδέκτης όλων των πλημμυρικών φαινομένων.

Εν προκειμένου να εξομαλυνθούν τα ανωτέρω προβλήματα αποτελεί σημαντική προτεραιότητα η δρομολόγηση διευθετήσεων και υδραυλικών μετώπων σε ρέματα που εγκυμονούν κινδύνους σε κατοικημένες περιοχές καθώς και η δημιουργία αποθεσιοφυλακείων σε διάφορα ρέματα του Δήμου με σκοπό την αποκατάσταση του δικτύου αγροτικής οδοποιίας.

A.1.3.7.2 Δίκτυο Άρδευσης

Σύμφωνα με τη ΣΜΠΕ του Δήμου Αλεξανδρούπολης, οι αρδευόμενες εκτάσεις εντοπίζονται κυρίως στην αγροτική περιοχή της ΔΕ Φερών και στην πεδινή δυτική ζώνη της ΔΕ Αλεξανδρούπολης. Στην παρέβρια ζώνη της ΔΕ Φερών, που ανήκει στο νοτιότερο τμήμα της λεκάνης του ποταμού Έβρου, υπάρχει εκτεταμένο επιφανειακό αρδευτικό δίκτυο, το οποίο τροφοδοτείται από τον ποταμό. Οι εκτάσεις ανάντη της σιδηροδρομικής γραμμής είναι περιοδικά αρδευόμενες μέσω αντλιοστασίων, βάσει αναγκών και διαθεσιμότητας. Η άρδευση γίνεται μέσω γεωτρήσεων, δεξαμενών αποθήκευσης ύδατος και υπόγειου δικτύου. Σήμερα, η λειτουργία του δικτύου αντιμετωπίζει προβλήματα λόγω παλαιότητας και αποσπασματικότητα ενώ δεν φαίνεται να αξιοποιείται πλήρως η υφιστάμενη υποδομή.

Παράλληλα, τα έργα ταμίευσης υδάτων, που κατασκευάστηκαν στην περιοχή ώστε να καλύπτουν τις υδρευτικές ανάγκες και ειδικότερα για τις περιοχές Αισύμης (ΔΕ Αλεξανδρούπολης) και Ιτέας (ΔΕ Φερών), δεν έχουν αξιοποιηθεί και για αρδευτικές ανάγκες.

Σύμφωνα με τη ΣΜΠΕ του Δήμου Αλεξανδρούπολης, προτείνεται η πλήρης ενεργοποίηση των δικτύων άρδευσης και η επέκταση αυτών όπου κρίνεται εφικτό και αποδοτικό από σχετικές μελέτες, για την ενίσχυση της πρωτογενούς παραγωγής και τη βέλτιστη αξιοποίηση των φυσικών πόρων.

A.1.3.7.3 Αποχετευτικό Δίκτυο

Το αποχετευτικό δίκτυο του Δήμου Αλεξανδρούπολης, έπειτα από την αντικατάσταση των παλαιών δικτύων και τον διαχωρισμό του συστήματος αποχέτευσης ακαθάρτων και ομβρίων υδάτων, έχει αναβαθμιστεί και αποκτήσει την απαιτούμενη καθαρότητα.

Σύμφωνα με τη Δημοτική Επιχείρηση Ύδρευσης – Αποχέτευσης (Δ.Ε.Υ.Α.Α), από το 1982, έχουν κατασκευαστεί και βρίσκονται σε λειτουργία αγωγοί ακαθάρτων μήκους 195.000 μέτρων που εξυπηρετούν το 98% του πληθυσμού του Δήμου μαζί με τους οικισμούς (Ν.Χηλής, Μαϊστρου, Απαλού και Παλαγίας).

Το συνολικό μήκος των αγωγών ομβρίων υδάτων είναι 89.500 μέτρα, εκ των οποίων τα 2.500 μέτρα αποτελούν το μήκος του παλαιού δικτύου. Μαζί με τις 6.000 υδροσυλλογές θωρακίζουν το Δήμο Αλεξανδρούπολης από πλημμυρικά φαινόμενα. Τα δύο δίκτυα λειτουργούν ανεξάρτητα και έχουν διαφορετικούς αποδέκτες. Τα μεν λύματα οδηγούνται προς επεξεργασία μέσω κεντρικού αγωγού στις εγκαταστάσεις βιολογικού καθαρισμού, τα δε όμβρια οδηγούνται με αγωγούς στη θάλασσα. Επιπλέον, το δίκτυο αποχέτευσης ενισχύεται όπου είναι απαραίτητο με επτά αντλιοστάσια ακαθάρτων.

Σύμφωνα με εγκεκριμένες μελέτες, έχει κατασκευαστεί ο Κεντρικός Αποχετευτικός Αγωγός (Κ.Α.Α), που συγκεντρώνει τα λύματα όλων των περιοχών. Ο Κ.Α.Α ξεκινά από την οδό Κατακουζηνού διασχίζει τις οδούς Δήμητρας, Κίρκης, Παπαναστασίου, Κοραή, Λεωφ. Δημοκρατίας, Ρήγα Φεραίου και συνεχίζει στην παραλιακή ζώνη της πόλης, φτάνοντας στις εγκαταστάσεις του Βιολογικού Καθαρισμού.

Η ΔΕΥΑΑ κατασκευάζει στα πλαίσια του Ε.Π.ΠΕΡ.Α.Α (ΕΣΠΑ), αποχετευτικό δίκτυο λυμάτων και Μονάδα Επεξεργασίας Λυμάτων στη Δ.Δ. Φερών, προς εξυπηρέτηση των αναγκών των Φερών ενώ παράλληλα, στο ίδιο πρόγραμμα, είναι ενταγμένο το αποχετευτικό δίκτυο και ο βιολογικός καθαρισμός του Δ.Δ. Μάκρης, το οποίο είναι υπό-δημοπράτηση.

Για τη συντήρηση του δικτύου, η ΔΕΥΑΑ διαθέτει δύο αυτοκίνητα καθαρισμού υπονόμων, με τα οποία καθαρίζει συστηματικά όλο το δίκτυο αποχέτευσης με σκοπό τη χρονική επέκταση ζωής του δικτύου και την συντήρησή του. Για την καλή λειτουργία του δικτύου, η ΔΕΥΑΑ χρησιμοποιεί ειδική κάμερα ενδοσκόπησης και ελέγχου των αγωγών με κλειστό κύκλωμα τηλεόρασης.

Βιολογικός Καθαρισμός

Η εγκατάσταση επεξεργασίας των αστικών λυμάτων και βοθρολυμάτων της Αλεξανδρούπολης βρίσκεται στα ανατολικά της πόλης, κοντά στο χωριό Απαλός, σε παραθαλάσσιο γήπεδο συνολικής έκτασης 27 στρεμμάτων. Η εγκατάσταση τροφοδοτείται μέσω του κεντρικού αποχετευτικού αγωγού της πόλης και έχει κατασκευασθεί για τελική δυναμικότητα 85.000 ισοδυνάμων κατοίκων.

Η διάθεση των επεξεργασμένων λυμάτων γίνεται στη θάλασσα, μέσω υποθαλάσσιου αγωγού εκβολής διαμέτρου 710 mm, σε απόσταση 1500m από την ακτή και σε βάθος περίπου 7,5 m.

Η εγκατάσταση επιτυγχάνει πολύ υψηλό βαθμό καθαρισμού των λυμάτων και πληρεί τα ποιοτικά όρια που επιβάλλει η 91/271 Οδηγία της Ε.Ε. για την περιοχή της εκβολής.

Η ιλύς που παράγεται από την εγκατάσταση έχει άριστες λιπασματικές ιδιότητες για χρήση σε καλλιέργειες ή σαν βελτιωτικό εδάφους. Η Δ.Ε.Υ.Α.Α. προγραμματίζει επίσης τη γεωργική αξιοποίηση των επεξεργασμένων λυμάτων.

ο Έργο θεωρείται από τα πλέον σύγχρονα και αριστοποιημένα λειτουργικά για τον Ελληνικό χώρο, αφού συνδυάζει όλες τις φάσεις επεξεργασίας λυμάτων και ιλύος, με χαμηλή κατανάλωση ενέργειας και χαμηλό λειτουργικό κόστος.

Η λειτουργία της εγκατάστασης εποπτεύεται από μινικό ψηφιδωτό διάγραμμα στον κεντρικό πίνακα ελέγχου, που απεικονίζει τα τμήματα του έργου και την κατάσταση λειτουργίας των μηχανημάτων. Ταυτόχρονα δίνεται η δυνατότητα για τοπικούς χειρισμούς του εξοπλισμού.

Στην εγκατάσταση λειτουργεί μονάδα υποδοχής βοθρολυμάτων, άριστα εξοπλισμένη με μηχανήματα τελευταίας τεχνολογίας και αποτελεσματική διάταξη απόσμησης με αποτέλεσμα η λειτουργία της να μη προκαλεί καμία όχληση στο περιβάλλον.

Από την αναερόβια χώνευση της ιλύος παράγεται βιοαέριο που σήμερα χρησιμοποιείται για την θέρμανση της ιλύος. Μελλοντικά προβλέπεται η καύση του πλεονάζοντος αερίου για την παραγωγή ηλεκτρικής ενέργειας που αναμένεται να υπερκαλύπτει τις ενεργειακές ανάγκες της εγκατάστασης.

Τέλος, η μονάδα διαθέτει σύγχρονο εργαστήριο για τη μέτρηση όλων των ρυπαντικών παραμέτρων.

Α.1.3.7.4 Αστικά Στερεά Απόβλητα

Στον τομέα καθαριότητας και ανακύκλωσης, αρμόδια υπηρεσία είναι η Διεύθυνση Καθαριότητας, Περιβάλλοντος και Πρασίνου. Ο Δήμος έχει προχωρήσει στην κατάρτιση Τοπικού Σχεδίου Διαχείρισης Αποβλήτων (ΤΣΔΑ) κατ' εφαρμογή του άρθρου 84 του νόμου 4685/2020 «Εκσυγχρονισμός περιβαλλοντικής νομοθεσίας, ενσωμάτωση στην ελληνική νομοθεσία των Οδηγιών 2018/844 και 2019/692 του Ευρωπαϊκού Κοινοβουλίου και του Συμβουλίου και λοιπές διατάξεις» (ΦΕΚ 92Α /07.05.2020) για την υποχρέωση των ΟΤΑ Α' βαθμού να καταρτίζουν ΤΣΔΑ με ορίζοντα πενταετίας.

Το νέο ΤΣΔΑ αποτελεί επικαιροποιημένη εκδοχή του αντίστοιχου που εκπονήθηκε το 2015 και στοχεύει στην ανάλυση και αξιολόγηση του υφιστάμενου πλαισίου διαχείρισης αποβλήτων, στη διαμόρφωση στόχων και δράσεων, στην εφαρμογή πρακτικών βελτιστοποίησης με γνώμονα την εξοικονόμηση φυσικών, οικονομικών και ανθρώπινων πόρων, καθώς και στην κατάρτιση ενός ολοκληρωμένου Επιχειρησιακού Σχεδίου Διαχείρισης Αποβλήτων στο Δήμο.

Στο Δήμο Αλεξανδρούπολης βρίσκονται σε λειτουργία δύο Σταθμοί Μεταφόρτωσης Απορριμμάτων (ΣΜΑ). Στη ΔΕ Φερών λειτουργεί ο ΣΜΑ Φερών που κατέχει μείζονα ρόλο στη διακίνηση των αποβλήτων της Δ.Ε. Κομοτηνής προς τον όμορο ΧΥΤΑ, και των ανακυκλώσιμων υλικών προς τον ΚΔΑΥ. Επιπλέον, στο Δήμο λειτουργεί ο ΣΜΑ Αλεξανδρούπολης μέσω του οποίου διαχειρίζονται και μεταφέρονται τα σύμμεικτα απόβλητα από την Αλεξανδρούπολη και την Τραϊανούπολη στον Χώρο Υγειονομικής Ταφής Αποβλήτων (ΧΥΤΑ) Κομοτηνής.

Συνολικότερα, σήμερα, το μεγαλύτερο ποσοστό της ετήσιας παραγωγής αποβλήτων καταλήγει μέσω των ΣΜΑ για προεπεξεργασία στον ΧΥΤΑ Κομοτηνής ανέρχεται σε 88%. Το 11,38% συλλέγεται μέσω του δικτύου μπλε κάδων και κωδωνών γυαλιού και στη συνέχεια μεταφέρεται στο Κέντρο Διαλογής Ανακυκλώσιμων Υλικών (ΚΔΑΥ) με σκοπό επιπρόσθετη επεξεργασία και εξευγενισμό. Μόλις το 0,54% εκτρέπεται σε κάποια άλλο Σύστημα Εναλλακτικής Διαχείρισης (ΣΕΔ) ή εταιρεία εναλλακτικής διαχείρισης. Τέλος, σημαντική ποσότητα επανέρχεται στον ΧΥΤΑ Κομοτηνής με τη μορφή υπολειμμάτων.

Σύμφωνα με το ΤΣΔΑ του Δήμου, για το έτος 2020 η συνολική παραγωγή αποβλήτων ανήλθε στους 26.509,75 τόνους. Από αυτήν την ποσότητα, οι 23.351,92 συλλέχθηκαν από κάδους σύμμεικτης αποθήκευσης και διατέθηκαν μέσω των ΣΜΑ Αλεξανδρούπολης και Φερών στον ΧΥΤΑ Κομοτηνής για προεπεξεργασία και απόθεση. Εξ αυτών, οι 3.015,62 τόνοι αποτελούσαν

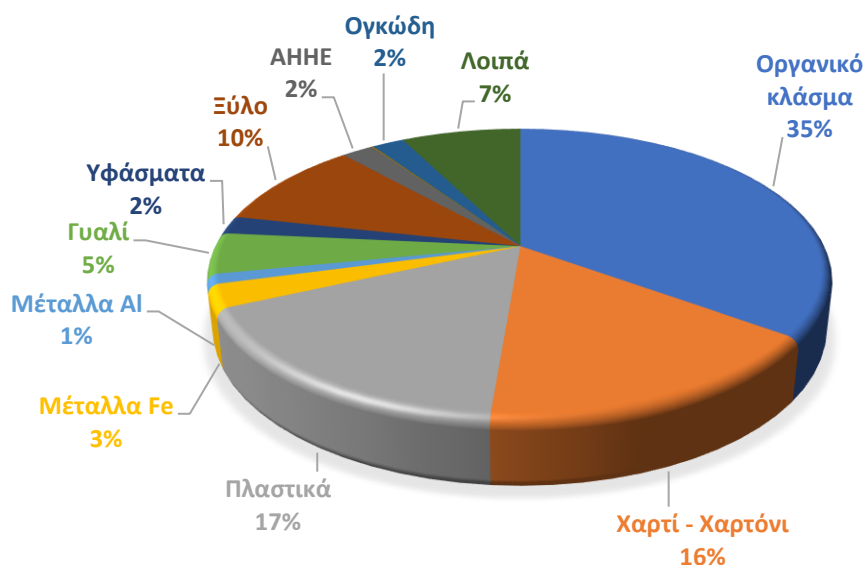
ανακυκλώσιμα υλικά συσκευασίας που συλλέχθηκαν από το δίκτυο των μπλε κάδων και των κώδωνων συλλογής γυαλιού, και μεταφέρθηκαν στο ΚΔΑΥ Αλεξανδρούπολης. Οι λοιποί 142,21 τόνοι εκτράπηκαν μέσω εναλλακτικών μορφών διαχείρισης.

Πίνακας 22: Παραγωγή αποβλήτων Δήμου Αλεξανδρούπολης 2020

ΚΑΤΗΓΟΡΙΑ ΑΠΟΒΛΗΤΟΥ	ΠΟΣΟΤΗΤΑ (ΤΟΝΟΙ) 2020
Σύμμεικτα Απορρίμματα	23.351,92
Ανακυκλώσιμα υλικά συσκευασίας	3.015,62
Λοιπά	142,21
Σύνολο	26.509,75

Πηγή: ΤΣΔΑ & ΄δια επεξεργασία

Όσον αφορά τη διακύμανση της παραγωγής απορριμμάτων σε μηνιαία βάση, αυτή φαίνεται να μεγιστοποιείται κατά τη διάρκεια της θερινής περιόδου και σε μεγαλύτερο βαθμό κατά τους μήνες Ιούλιο και Αύγουστο, ενώ κατά τους μήνες Ιανουάριο και Φεβρουάριο παρατηρείται η ελάχιστη παραγωγή.



Εικόνα 15: Ποιοτική σύσταση παραγόμενων ΑΣΑ για το 2020.

Πηγή: ΤΣΔΑ 2021 & ΄δια

Λαμβάνοντας υπόψη την παραγωγή των οικιακών ΑΣΑ, η ετήσια παραγωγή του Δήμου εκτιμάται σε 24.574,54 τόνους, ενώ η ημερήσια σε 67,33. Ακόμα, η μέση παραγωγή ανά κάτοικο εκτιμάται στα 336,8 κιλά ανά έτος και 0,92 κιλά ανά ημέρα.

Η χωρική κατανομή της παραγωγής οικιακών ΑΣΑ στην έκταση του Δήμου όπως είναι επόμενο εκτιμάται ανάλογη της πληθυσμιακής κατανομής. Έτσι, το μεγαλύτερο ποσοστό οικιακών αποβλήτων παράγεται στη ΔΕ Αλεξανδρούπολης (84,57%) και συγκεκριμένα στη Δημοτική Κοινότητα Αλεξανδρούπολης με ποσοστό 79,67%. Στη ΔΕ Τραϊανούπολης και τη ΔΕ Φερών παράγεται το 3,71% και 11,72% των συνολικών οικιακών ΑΣΑ αντίστοιχα.

Σύμφωνα με το ΤΣΔΑ εκτιμάται πως η μελλοντική παραγωγή ΑΣΑ έως το 2030 θα σταθεροποιηθεί και σταδιακά θα μειωθεί ως αποτέλεσμα των μέτρων πρόληψης δημιουργίας αποβλήτων.

Α.1.3.7.5 Ανακύκλωση υλικών συσκευασίας

Σύμφωνα με το Τοπικό Σχέδιο Διαχείρισης Απορριμμάτων του 2020 του Δήμου, η Αλεξανδρούπολη αποτέλεσε το πρώτο Δήμο στην Περιφέρεια Ανατολικής Μακεδονίας – Θράκης που μετέβη στην υλοποίηση προγράμματος ανακύκλωσης, σε συνεργασία με την Ελληνική Εταιρεία Αξιοποίησης Ανακύκλωσης (ΕΕΑΑ).

Στην ΔΕ Αλεξανδρούπολης λειτουργεί από τον Ιούνιο του 2010 ΚΔΑΥ που αποτελεί το βασικό στοιχείο υποδομής του ευρύτερου συστήματος ανακύκλωσης συσκευασιών με το σύστημα του μπλε κάδου.

Όπως αναφέρθηκε παραπάνω, το 11,38% της ετήσιας παραγωγής αποβλήτων συλλέγεται μέσω του συστήματος των μπλε κάδων ανακύκλωσης και κώδωνων γυαλιού ενώ έπειτα μεταφέρεται στο ΚΔΑΥ για περαιτέρω επεξεργασία και εξευγενισμό. Ένα σημαντικό ποσοστό εξ αυτών (44%) επιστρέφει στον ΧΥΤΑ Κομοτηνής ως υπόλειμμα, καθώς δεν μπορεί να αξιοποιηθεί ως ανακυκλώσιμο. Γενικότερα για το 2020, το σύνολο των Ανακυκλώσιμων Συσκευασίας (ΑΣ) που εκτράπηκε για επιμέρους αξιοποίηση αντιστοιχεί στο 6,29% των συνολικών παραγόμενων ΑΣΑ.

Πίνακας 23: Ποσότητες καθαρών ΑΥ συσκευασίας και υπολείμματος

ΑΝΑΚΥΚΛΩΣΙΜΑ ΥΛΙΚΑ	ΠΟΣΟΣΤΗΤΑ (ΤΟΝΟΙ) 2020	ΠΟΣΟΣΤΟ
Ανακυκλώσιμα Συσκευασίας (Εκτροπή)	1.630,17	54,06%
Υπόλειμμα επεξεργασίας (Ταφή)	1.348,44	44,72%
Γυαλί (Εκτροπή)	37,01	1,23%
Σύνολο	3.015,62	100,00%

Πηγή: ΤΣΔΑ & Ίδια επεξεργασία

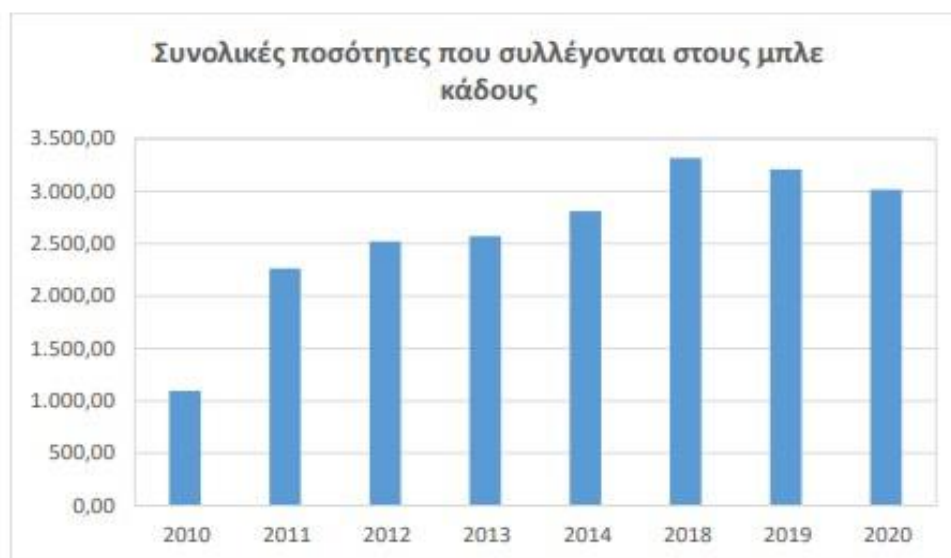
Σήμερα το σύστημα μπλε κάδων του Δήμου αποτελείται από 950 μπλε κάδους με μέγιστη χωρητικότητα 1.100 λίτρα. Επίσης, υπάρχουν τοποθετημένοι και 63 κώδωνες συλλογής γυαλιού. Το σχέδιο αποκομιδής αποτελείται από έξι τομείς, τέσσερις εξ αυτών εξυπηρετούν τη Δ.Ε Αλεξανδρούπολης, ένας τη Δ.Ε Τραϊανούπολης και ένας τη Δ.Ε Φερών. Μέση απόσταση για την αποκομιδή όλων των κάδων αποτελούν τα 320 χιλιόμετρα.

Πίνακας 24: Αριθμός μπλε κάδων ανά Δημοτική Ενότητα

Δημοτική Ενότητα	Αριθμός Κάδων
Αλεξανδρούπολης	810
Τραϊανούπολη	40
Φερών	100
Σύνολο	950

Πηγή: ΤΣΔΑ 2021 & ίδια επεξεργασία

Γενικά η ποσότητα που συλλέγεται στους μπλε κάδους παρουσίαζε ως το 2018 σχετική αύξηση. Από το 2018 και έπειτα παρατηρήθηκε μία σταδιακή μείωση γεγονός που μπορεί να οφείλεται στην μείωση των διαθέσιμων λειτουργικών κάδων στο σύνολο του δικτύου του δήμου κατά περίπου 20%, καθώς και τις ιδιαίτερες κοινωνικές και οικονομικές συνθήκες που



επέφερε η πανδημία της COVID-19 και άλλες διαφοροποιήσεις της καταναλωτικής συμπεριφοράς.

Εικόνα 16: Ποσότητες αποβλήτων που συλλέγονται διαχρονικά μέσω του δικτύου των μπλε κάδων στο Δήμο

Πηγή: ΤΣΔΑ 2021 & ίδια επεξεργασία

Αξιοσημείωτο αποτελεί το γεγονός πως το υπόλειμμα που προκύπτει από την επεξεργασία των Ανακυκλώσιμων Συσκευασίας (ΑΣ) παρουσιάζει εκθετικά αυξανόμενη πορεία σε σχέση με την ποσότητα των καθαρών ΑΣ που καταλήγουν προς αξιοποίηση. Σύμφωνα το Ηλεκτρονικό Μητρώο Αποβλήτων (ΗΜΑ), το 2020 σχεδόν η μισή ποσότητα που συλλέχθηκε από τους μπλε κάδους δεν ήταν αξιοποιήσιμη και κατέληξε στον ΧΥΤΑ, ενώ το υπόλοιπο (ΑΣ και γυαλί) αποτέλεσε τόνους που εκτράπηκαν προς επαναεπεξεργασία και αξιοποίηση.

Λοιπά ρεύματα

Ιδιαίτερα σημαντική είναι και η εκτροπή και αξιοποίηση λοιπών υλικών εκτός των ανακυκλώσιμων υλικών συσκευασίας. Πιο συγκεκριμένα, μέσω συνεργασίας με ιδιωτική εταιρεία πραγματοποιείται επαναξιοποίηση των κλωστοϋφαντουργικών προϊόντων μέσω δικτύου ειδικών κάδων συλλογής ρούχων και παρόμοιων υλικών. Λοιπά υλικά όπως Οχήματα Τέλους Κύκλου Ζωής (ΟΤΚΖ), συνθετικά έλαια, σκραπ σιδήρου και λοιπών εκτράπηκαν μέσω της Ανακυκλωτικής Α.Β.Ε.Ε. Τέλος, η διαχείριση των αποβλήτων ηλεκτρικού και ηλεκτρονικού εξοπλισμού (ΑΗΗΕ) πραγματοποιείται μέσω συνεργασίας με την Ανακύκλωση Συσκευών Α.Ε.

A.1.3.7.6 Διαχείριση Αποβλήτων

Επεξεργασία Αστικών Λυμάτων

Όσον αφορά την επεξεργασία αστικών λυμάτων, συνολικό στόχο του Δήμου Αλεξανδρούπολης αποτελεί η ορθή διαχείριση της ιλύος, η τήρηση των περιβαλλοντικών όρων λειτουργίας των Εγκαταστάσεων Επεξεργασίας Λυμάτων (ΕΕΛ) και η προώθηση αξιοποίησής της με μείωση του ποσοστού τελικής διάθεσης.

Στο Δήμο βρίσκεται σε λειτουργία μία ΕΕΛ από την οποία, σύμφωνα με στοιχεία της ΔΕΥΑ Αλεξανδρούπολης, παράγονται περίπου 1.650 τόνοι ιλύος ετησίως. Σύμφωνα με την ανάλυση λυματολάσπης, αυτή αποτελείται από περίπου 30% ξηρά ουσία, 20% οργανικά στερεά, 16.000 mg/kg ολικό άζωτο και 13.305 φώσφορο.

Εκτός της παραπάνω ΕΕΛ, πλέον ολοκληρώθηκε και λειτουργεί η εγκατάσταση βιολογικού καθαρισμού Φερών, και βρίσκονται σε εξέλιξη οι απαιτούμενες συνδέσεις των κατοικιών. Επιπλέον, βρίσκεται στο στάδιο υλοποίησης και μία εγκατάσταση βιολογικού καθαρισμού στην περιοχή της Μάκρης.

Δίκτυο Συλλογής Σύμμεικτων Αποβλήτων

Το δίκτυο συλλογής σύμμεικτων αποβλήτων του Δήμου αποτελείται από περίπου 5.000 κάδους σε όλη την έκτασή του. Ο σχεδιασμός αποκομιδής αποτελείται από 11 τομείς και επιπρόσθετους υποτομείς σε περιπτώσεις οικισμών. Εννέα εξ αυτών εξυπηρετούν τη Δ.Ε. Αλεξανδρούπολης, και από ένας τις Δ.Ε. Τραϊανούπολης και Φερών. Στη Δ.Ε. Αλεξανδρούπολης συνηθέστερος τύπος κάδου είναι αυτός των 1.100 λίτρων, με αυτόν των 770 λίτρων να συναντάται σπανιότερα. Στη Δ.Ε. Τραϊανούπολης έχουν τοποθετηθεί κυρίως κάδοι χωρητικότητας 660 λίτρων και τέλος στη Δ.Ε. Φερών κάδοι 660 και 240 λίτρων. Η συνολική χωρητικότητα κάδων συλλογής σύμμεικτων αποβλήτων στο Δήμο ανέρχεται σε περίπου 3.920 κυβικά μέτρα.

Πίνακας 25: Αριθμός και Χωρητικότητα κάδων σύμμεικτων υλικών ανά Δημοτική Ενότητα

Δημοτική Ενότητα	Αριθμός Κάδων	Χωρητικότητα Κάδων (m ³)
Αλεξανδρούπολης	3.017	2.860
Τραϊανούπολης	490	360
Φερών	5.037	700
Σύνολο	8.544	3.920

Πηγή: ΤΣΔΑ 2021 & ΄δια επεξεργασία

Συνολικά, εκτιμάται πως ο Δήμος Αλεξανδρούπολης έχει μια αποθηκευτική ικανότητα πέντε φορές υψηλότερη της ημερήσιας παραγωγής αστικών αποβλήτων χωρίς να ληφθούν υπόψη παράγοντες όπως η μέγιστη επιτρεπόμενη πληρότητα, η περιοδικότητα περισυλλογής και άλλα, και πως αναφορικά με τον πληθυσμό αντιστοιχεί ένας κάδος ανά 15 κατοίκους.

Συμπεράσματα

Γενικά το υφιστάμενο σύστημα λειτουργίας του τομέα της καθαριότητας κρίνεται πως χρήζει επαναξιολόγησης και επανασχεδιασμού με σκοπό την αντιμετώπιση των αδυναμιών που παρουσιάζει. Πιο συγκεκριμένα, πολλά προβλήματα δημιουργούνται λόγω έλλειψης επαρκούς υποδομής και προσωπικού, αλλά και τεχνικών προβλημάτων που δημιουργούνται κατά καιρούς. Κρίνεται απαραίτητη η υλικοτεχνική αναβάθμιση των υποδομών και η προμήθεια νέων μηχανημάτων αλλά και η θέσπιση κανόνων συμπεριφοράς σε θέματα καθαριότητας.

Το μόνιμο και ΙΔΑΧ προσωπικό κρίνεται ανεπαρκές ώστε να ανταπεξέλθει στις σημερινές ανάγκες του δήμου αλλά και στις νέες υποχρεώσεις που ο Δήμος θα κληθεί να αναλάβει στα

πλαίσια του Εθνικού Σχεδιασμού της Διαχείρισης Αποβλήτων. Επιπροσθέτως, ο υψηλός μέσος όρος ηλικίας των οχημάτων του στόλου τον καθιστά προβληματικό και πολυδάπανο.

A.1.3.7.7 Τηλεπικοινωνίες

Όσον αφορά το δίκτυο τηλεπικοινωνιών, περιλαμβάνει δίκτυο σταθερής τηλεφωνίας και πρόσβαση στο διαδίκτυο, η οποία παρέχεται μέσω των υποδομών του ΟΤΕ που χρησιμοποιείται από ιδιώτες παρόχους, κεραιές κινητής τηλεφωνίας μέσω εταιριών και αναμεταδότες εκπομπής ραδιοηλεκτρονικού σήματος.

Σύμφωνα με στοιχεία του Οργανισμού Τηλεπικοινωνιών Ελλάδος, ο βαθμός κάλυψης ενσύρματης τηλεφωνίας για το εύρος του Δήμου είναι 100%, όπως και ο βαθμός κάλυψης ενσύρματης πρόσβασης στο διαδίκτυο, με εξαίρεση τους οικισμούς Λεπτοκαρυάς και Πλάκας της ΔΕ Αλεξανδρούπολης και των οικισμών Ιτέα, Κόιλα και Τριφύλλι της ΔΕ Φερών. Πρόκειται για υπόγεια σύνδεση (ασύρματη η σύνδεση της Λεπτοκαρυάς), που αποτελείται από καλώδια χαλκού, καλώδια οπτικών ινών και σε ελάχιστες περιπτώσεις από εναέριες μεταλλικές γραμμές και συστήματα πολυπλεξίας αναλογικής τεχνικής. Το σύστημα οπτικών ινών ακολουθεί τη χάραξη του κύριου οδικού δικτύου της περιοχής.

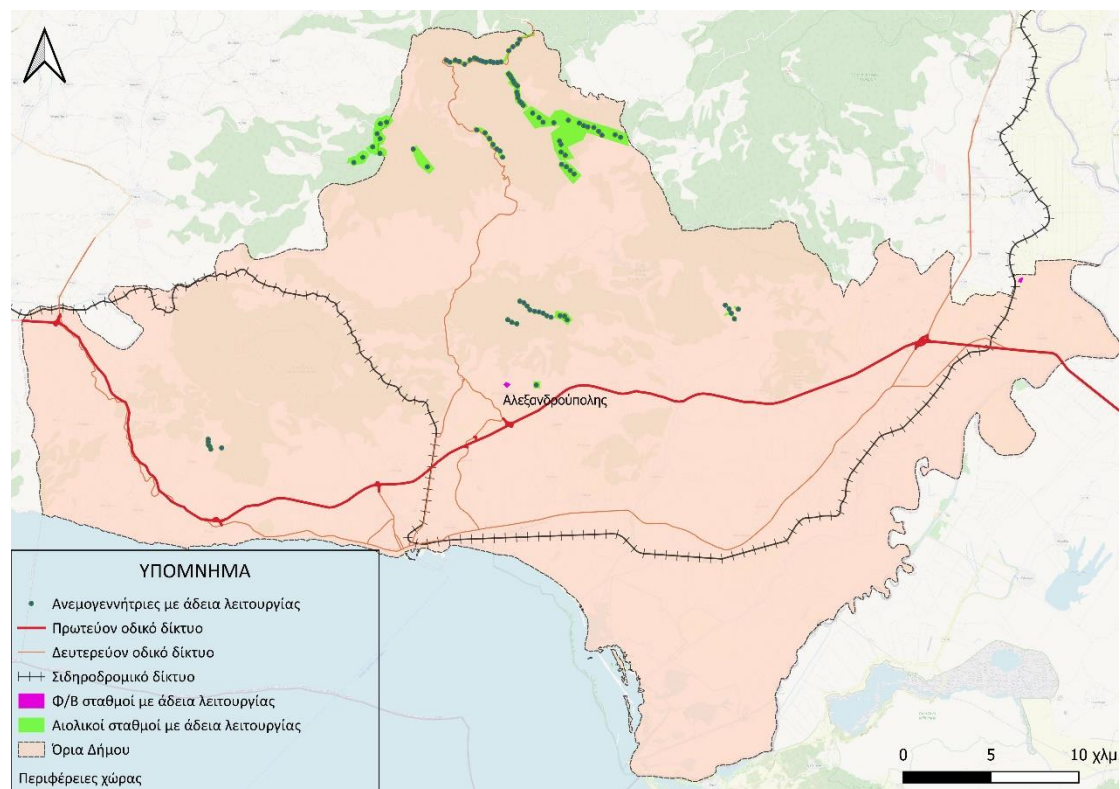
Σύμφωνα με την ΣΜΠΕ, η ζήτηση στην περιοχή για δίκτυα ευρυζωνικών συνδέσεων είναι περιορισμένη ενώ βρίσκεται σε εξέλιξη η σταδιακή επέκτασή τους. Αρκετά ικανοποιητική κρίνεται η κάλυψη στην Αλεξανδρούπολη με συνεχή ποιοτική αναβάθμιση της υποδομής που επιτρέπει την εφαρμογή του πλήρους φάσματος των ευρυζωνικών τηλεπικοινωνιακών υπηρεσιών. Η κάλυψη των κεραιών κινητής τηλεφωνίας αλλά και των αναμεταδοτών των ραδιοηλεκτρονικών σταθμών κρίνεται ικανοποιητική στο μεγαλύτερο μέρος των κατοικημένων περιοχών, αλλά και των εκτός οικισμών περιοχών.

Συνολικά υπάρχουν 114 εγκατεστημένες κεραιές σε όλο το Δήμο οι οποίες αφορούν κυρίως τους μεγάλους παρόχους κινητής τηλεφωνίας αλλά και του τηλεοπτικού και ραδιοφωνικούς σταθμούς. Αναλυτικά στο Παράρτημα (Πίνακας 49) παρουσιάζονται όλα τα σημεία χωροθέτησης κεραιών τηλεπικοινωνίας, με τις εταιρίες και την κατηγορία λειτουργίας που ανήκουν

A.1.3.7.8 Ενέργεια

Η ενεργειακή υποδομή περιλαμβάνει τη μεταφορά ηλεκτρικής ενέργειας που παράγεται από συμβατά ορυκτά, τη μεταφορά και διανομή υδρογονανθράκων και ειδικότερα φυσικού αερίου, τις εγκαταστάσεις παραγωγής ηλεκτρικής ενέργειας από την αξιοποίηση των

ανανεώσιμων πηγών ενέργειας δηλαδή την ηλιακή και την αιολική ενέργεια και τη γεωθερμία.



Εικόνα 17: Κατανομή βασικών υποδομών ΑΠΕ στο Δήμο Αλεξανδρούπολης

Οι εγκατεστημένες μονάδες παραγωγής ενέργειας από ΑΠΕ, οι οποίες βρίσκονται σε λειτουργία αυτή τη στιγμή στο Δήμο Αλεξανδρούπολης, ανέρχονται σε 63 με συνολική ισχύ 35.381.400 kWh. Η κατανομή τους ανά πηγή ΑΠΕ αποτυπώνεται στον παρακάτω Πίνακα:

Πίνακας 26: Αριθμός και Χωρητικότητα κάδων σύμμεικτων υλικών ανά Δημοτική Ενότητα

Κατηγορία ΑΠΕ	Πλήθος	Ισχύς (kWh)
Αιολικοί Σταθμοί	12	20.385.000
Α/Γ, Αιολικοί & υβριδικοί σταθμοί	49	9.220.000
Φ/Β Σταθμοί	2	5.776.400
Σύνολο	63	35.381.400

Πηγή: Ρυθμιστική Αρχή Ενέργειας – ΡΑΕ & Ίδια επεξεργασία

Αναλυτικά στο Παράρτημα (Πίνακες 50-53) παρουσιάζονται όλες οι παραπάνω εγκαταστάσεις ανά κατηγορία ΑΠΕ

Ηλεκτρική Ενέργεια

Ο Δήμος Αλεξανδρούπολης εξυπηρετείται από το υπέργειο δίκτυο υψηλής τάσης (150kV) της ΔΕΗ που μεταφέρει την παραγόμενη ηλεκτρική ενέργεια από τις εγκαταστάσεις της Δυτικής Μακεδονίας. Η γραμμή μεταφοράς διπλού κυκλώματος διέρχεται από το δυτικό τμήμα της Αλεξανδρούπολης, και διασχίζοντάς την περνά μέσω του Απαλού στη ΔΕ Τραϊανούπολης κι έπειτα στη ΔΕ Φερών. Εξέρχεται από το Δήμο Σουφλίου και βορειότερα.

Σύμφωνα με το Σχέδιο Διαχείρισης Αειφορικής Ενέργειας (ΣΔΑΕ) για το Δήμο Αλεξανδρούπολης με έτος αναφοράς το 2011, η ηλεκτρική ενέργεια προμηθεύεται κυρίως από τοπικές μονάδες ηλεκτροπαραγωγής φωτοβολταϊκών και αιολικών συστημάτων. Η εγκατεστημένη ισχύς των φωτοβολταϊκών διασυνδεδεμένων συστημάτων ήταν συνολικά 3.025,55 kWp, ενώ η παραγόμενη ηλεκτρική ενέργεια εκτιμάται σε 1350 kWh/kWp. Επομένως, η παραγόμενη ηλεκτρική ενέργεια από φωτοβολταϊκά συστήματα είναι 4.085 MWh.

- ✓ Η συνολική παραγόμενη ηλεκτρική ενέργεια εκτιμήθηκε στις 30.299 MWh και προέρχεται εξ' ολοκλήρου από Ανανεώσιμες Πηγές Ενέργειας (ΑΠΕ).
- ✓ Η συνολική κατανάλωση ενέργειας των δημοτικών κτιρίων του Δήμου Αλεξανδρούπολης είναι 1.562 MWh.

Η συνολική κατανάλωση ηλεκτρικής ενέργειας στο Δήμο Αλεξανδρούπολης ανά τομέα, παρουσιάζεται στον παρακάτω πίνακα ως εξής:

Πίνακας 27: Κατανάλωση ηλεκτρικής ενέργειας ανά τομέα (σε MWh)

Εγκατάσταση/Τμήμα	Κατανάλωση (σε MWh)
Δημοτικές Εγκαταστάσεις	3.901
Δημοτικός Φωτισμός	3.209
Οικιακός Τομέας	138.323
Τριτογενής Τομέας	108.913

Πηγή: ΣΔΑΕ Δήμου Αλεξανδρούπολης & Ίδια επεξεργασία

Αγωγοί υδρογονανθράκων

Ο Δήμος Αλεξανδρούπολης έχει εύλογα χαρακτηριστεί «ενεργειακός κόμβος» λόγω της στρατηγικής θέσης της περιοχής του για τη διέλευση αγωγών μεταφοράς υδρογονανθράκων

προς τη δυτική Ευρώπη. Συγκεκριμένα από την περιοχή μελέτης διέρχεται ο ανατολικός κλάδος του ΕΣΜΦΑ (Εθνικό Σύστημα Μεταφοράς Φυσικού Αερίου) που τροφοδοτείται από βουλγαρικά και τουρκικά δίκτυα μεταφέροντας φυσικό αέριο υψηλής πίεσης στην ηπειρωτική Ελλάδα. Είναι κατασκευασμένος υπόγεια σε βάθος περίπου 2μ. διασχίζοντας τον αγροτικό χώρο στο βόρειο τμήμα της ΔΚ Πέπλου.

Παράλληλα στην πορεία του ΕΣΜΦΑ έχει κατασκευαστεί ο Διαδραστικός Αγωγός φυσικού αερίου (Trans Adriatic Pipeline – TAP) μήκους 878 χλμ. για μεταφορά φυσικού αερίου από την περιοχή της Κασπίας θάλασσας στην Ευρώπη.

Αιολική Ενέργεια

Αξίζει να σημειωθεί ότι ο Δήμος Αλεξανδρούπολης εμπίπτει σε Περιοχή Αιολικής Προτεραιότητας (και συγκεκριμένα στην ΠΑΠ-1) σύμφωνα με το ΕΠΧΣΑΑ (ΦΕΚ 2464/Β/3-12-2008). Στην περιοχή της Αλεξανδρούπολης παρατηρείται ότι η μέση ταχύτητα του ανέμου είναι άνω των 5m/sec γεγονός το οποίο δείχνει ότι υπάρχουν πολλές κατάλληλες περιοχές για τη χωροθέτηση αιολικών πάρκων. Ήδη στην ευρύτερη περιοχή έχει αναπτυχθεί σημαντικός αριθμός αιολικών πάρκων, σε τρεις κυρίως ζώνες στην ΔΕ Αλεξανδρούπολης και μία στην ΔΕ Φερών με την μεγαλύτερη συγκέντρωση να παρατηρείται στον ορεινό και ημιορεινό χώρο Αισύμης – Λεπτοκαρυάς.

Γεωθερμία

Σύμφωνα με την ΥΑ Δ9Β/Φ166/12647/ΓΔΦΠ3557/193/8-7-2005 (ΦΕΚ 1012/Β/2005), στο Δήμο Αλεξανδρούπολης εντοπίζονται α) βεβαιωμένο γεωθερμικό πεδίο χαμηλής θερμοκρασίας Αρίστηνου και β) το (πολύ ευρύτερο) πιθανό γεωθερμικό πεδίο χαμηλής θερμοκρασίας Αρίστηνου. Ο Δήμος έχει εκμισθώσει από το Ελληνικό Δημόσιο το δικαίωμα διαχείρισης και αξιοποίησης του βεβαιωμένου γεωθερμικού πεδίου χαμηλής ενθαλπίας (έως 99 βαθμούς κελσίου) Αρίστηνου, σε έκταση 20.000 στρ., το μεγαλύτερο μέρος του οποίου εμπίπτει στη ΔΕ Τραϊανούπολης (εκτός περιοχής μελέτης), ενώ μικρό τμήμα εμπίπτει στην περιοχή μελέτης και συγκεκριμένα στην περιοχή Αγνάντια. Αποτελεί το πρώτο γεωθερμικό πεδίο στην Ελλάδα τοπικού ενδιαφέροντος στο οποίο έχει μετρηθεί αυτή η θερμοκρασία. Το προς αξιοποίηση γεωθερμικό πεδίο έχει μέγιστη θερμική ισχύ περίπου 10MW, εκ των οποίων τα 9 προβλέπεται να χρησιμοποιούνται για την τηλεθέρμανση σε 3 αγροτικές περιοχές και το υπόλοιπο 1MW για την τηλεθέρμανση 15 δημοτικών κτιρίων καθώς και του Παιδικού Χωριού SOS, για το οποίο ο Δήμος έχει αναλάβει την παροχή θέρμανσης.

Ηλιακή Ενέργεια

Η μετατροπή της ηλεκτρομαγνητικής ενέργειας σε ηλιακή και η εκμετάλλευσή της γίνεται μέσω φωτοβολταϊκών συστημάτων, τα λεγόμενα Φ/Β πάρκα. Στον εξωαστικό χώρο του Δήμου εμφανίζεται πλήθος εγκαταστάσεων και κυρίως στο ανατολικό αγροτικό και παράκτιο τμήμα της ΔΕ Αλεξανδρούπολης αλλά και στην αγροτική περιοχή της ΔΕ Φερών.

Σύμφωνα με τη ΣΜΠΕ, στη ΔΕ Αλεξανδρούπολης ο αριθμός των γηπέδων εγκατάστασης Φ/Β πάρκων ανέρχεται περίπου σε 40 μονάδες. Νότια του Άβαντα και της ΒΙΠΕ έως την Εγνατία Οδό βρίσκονται 14 εγκαταστάσεις και μία εντός βιομηχανικής περιοχής. Αποτελεί το μεγαλύτερο Φ/Β πάρκο της περιοχής μελέτης. Νοτιότερα στην περιοχή της Αμφιτρίτης εντοπίζονται 5 γήπεδα λειτουργίας Φ/Β πάρκων, στην περιοχή του Απαλού – Αγνάντιας άλλες 5 εγκαταστάσεις και μία στο βιοτεχνικό πάρκο. Στη βόρεια περιαστική περιοχή της Αλεξανδρούπολης υφίσταται 4 Φ/Β πάρκα καθώς και ένα βόρεια της Ν. Χιλής. Στο δυτικό τμήμα της ΔΕ Αλεξανδρούπολης βρίσκονται 4 μονάδες στην περιοχή Κίρκη – Συκορράχη και μία σε θέση πλησίον της λατομικής περιοχής Μάκρης. Τα αγροτεμάχια εγκατάστασης των Φ/Β πάρκων στις περιοχές του Άβαντα και της Αμφιτρίτης έχουν σαφώς μεγαλύτερο μέσο μέγεθος και πυκνότερη χωρική συγκέντρωση έναντι των υπολοίπων.

Αντίστοιχα, στη ΔΕ Φερών βρίσκονται 52 μονάδες εγκατάστασης Φ/Β πάρκων, οι οποίες χωροθετούνται διάσπαρτα από το νοτιοανατολικό έως το βορειοανατολικό τμήμα του εθνικού οδικού άξονα. Οι πυκνότερες συγκεντρώσεις βρίσκονται δυτικά του Μοναστηράκι (6 Φ/Β), στην περιοχή Δορίσκου – Φερών (12 Φ/Β, βορειοανατολικά των Φερών (8 Φ/Β) και δυτικά της πόλης προς Πυλαία (7 Φ/Β).

Συμπεράσματα

Κρίνεται απαραίτητη η Μελέτη για περαιτέρω αξιοποίηση της Αιολικής Ενέργειας με αυστηρούς όρους τόσο για τη μείωση περιβαλλοντικού αποτυπώματος όσο και για την αποτελεσματική διαχείριση των οικονομικών ωφελειών (αντισταθμιστικά κ.λπ.). Επιπλέον, η επέκταση του δικτύου φυσικού αερίου σε όλη την έκταση του Δήμου αποτελεί βασική προτεραιότητα, καθώς επίσης, και η αποπεράτωση των έργων τηλεθέρμανσης και εκμετάλλευσης των γεωθερμικών πεδίων σε συνδυασμό με εφαρμογές αστικής γεωθερμίας.

Α.1.3.7.9 Δίκτυα Μεταφορών – Βιώσιμη Κινητικότητα

Α.1.3.7.9.1 Οδικό Δίκτυο

Το μεγαλύτερο μέρος της ανάπτυξης που επήλθε στο Δήμο της Αλεξανδρούπολης και κυρίως την πόλη της Αλεξανδρούπολης, (η οποία αποτελεί το μεγαλύτερο αστικό κέντρο του νομού), οφείλεται στη διέλευση του οδικού δικτύου και κυρίως στην Εγνατία Οδό. Με τον οδικό αυτό άξονα να διαπερνά το Νομό Έβρου, εξασφαλίζεται η σύνδεση με τις γειτονικές χώρες, όπως η Τουρκία, η Βουλγαρία και οι Παρευξείνιες Χώρες, αποτελώντας έτσι κύριο άξονα ανάπτυξης.

Η Αλεξανδρούπολη ορίζεται ως Πρωτεύων Εθνικός Πόλος και πύλη διεθνούς και διαπεριφερειακής εμβέλειας. Στην προοπτική αυτή συντελεί τόσο η κομβική της θέση επί των βασικών αναπτυξιακών αξόνων Ανατολής – Δύσης και Αλεξανδρούπολης – Ορμενίου όσο και οι υποδομές (διεθνές αεροδρόμιο και λιμάνι) καθώς επίσης και τα Πανεπιστημιακά και Ερευνητικά Ιδρύματα που διαθέτει. Στο οδικό δίκτυο του Δήμου Αλεξανδρούπολης εντάσσεται το πλέγμα της εθνικής, επαρχιακής, δημοτικής και αγροτικής σύνδεσης και αποτελεί πόλο ανάπτυξης των χρήσεων γης και των παραγωγικών δραστηριοτήτων.



Εικόνα 18: Χάρτης βασικών μεταφορικών υποδομών Δήμου Αλεξανδρούπολης

Στο εθνικό δίκτυο ανήκουν:

- η Εγνατία Οδός (αυτοκινητόδρομος Α2 – ΦΕΚ 253/ΑΑΠ/2015)
- η ΕΟ 51 στο τμήμα “Αρδάνιο – Σουφλί” έως το όριο των Δήμων Αλεξανδρούπολης και Σουφλίου (πρωτεύον δίκτυο – ΦΕΚ 30/Β/1996)
- η ΕΟ 2 στο τμήμα Μέστη – Μάκρη – Αλεξανδρούπολη – Φέρες – Γέφυρα κήπων (πρωτεύον δίκτυο – ΦΕΚ 30/Β/1996)
- η ΕΟ 53 στο τμήμα “Αλεξανδρούπολη – Αισύμη – Μέγα Δέρειο” έως το όριο των Δήμων Αλεξανδρούπολης και Σουφλίου (δευτερεύον δίκτυο – ΦΕΚ 30/Β/1996)

Στο πρωτεύον επαρχιακό δίκτυο ανήκουν:

- Επαρχιακή οδός 1, Λουτρά Τραϊανούπολης – Πεσσάνη – Δαδιά – Γέφυρα Μαγγαζίου (ΦΕΚ 293/Β/1995)
- Επαρχιακή οδός 2α, Από την συμβολή με την υφιστάμενη ΕΟ 2 προ του Απαλού, δια της άνω διάβασης Αμφιτρίτης – Εγνατίας Οδού και μέσω του Α/Κ ΒΙΠΕ – Εγνατίας Οδού μέχρι την ΒΙΠΕ Αλεξανδρούπολης (ΦΕΚ 863/Δ/2003)
- Επαρχιακή οδός 3β, Από τον Α/Κ Αλεξανδρούπολης – Εγνατίας Οδού μέχρι τη διασταύρωση με την υφιστάμενη ΕΟ 2 του δευτερεύοντος δικτύου (Ν. Χιλή – Αλεξανδρούπολη – Φέρες) και την οδό προς Παλαγία (ΦΕΚ 863/Δ/2003)
- Επαρχιακή οδός ανώνυμη, Μάκρη – Δίκελλα – Αρχαία Μεσημβρία (όρια Ν. Ροδόπης) (ΦΕΚ 293/Β/1995)

Στο δευτερεύον επαρχιακό δίκτυο ανήκουν:

- Επαρχιακή οδός 2, Θερμά Λουτρά (Τραϊανούπολης) – Νίψα – Σ.Σ. Ιάνας (Ποταμού) από 9ου χλμ. Επ. Ο. 1 και δια Δωρικού (ΦΕΚ 47/Α/1956)
- Επαρχιακή οδός 3, Αλεξανδρούπολη – Κίρκη προς Σάπες από 14ο χλμ. Ε.Ο. 53 (ΦΕΚ 47/Α/1956)
- Επαρχιακή οδός 3α, Οικισμός Κίρκη μέχρι Α/Κ Αλεξανδρούπολης – Εγνατίας Οδού (863/Δ/2003)

- Επαρχιακή οδός 4, Σ.Σ. Τυχερού – Λευκίμη – Αισύμη δια Προβατώνος (ΦΕΚ 47/Α/1956)

Στο δημοτικό οδικό δίκτυο ανήκουν οι δρόμοι σύνδεσης των οικισμών με το επαρχιακό ή εθνικό οδικό δίκτυο που διέρχεται στην περιοχή.

Το αγροτικό οδικό δίκτυο, ως προϊόν των οριστικών διανομών του Υπ. Γεωργίας, περιλαμβάνει ένα ευρύτατο δίκτυο στον παράκτιο και λοιπό αγροτικό χώρο περιοχής μελέτης. Αν και διαθέτει περιορισμένα γεωμετρικά χαρακτηριστικά, η χρησιμότητα του είναι μεγάλη διότι εξυπηρετεί τη μετακίνηση στις καλλιεργούμενες εκτάσεις και στις δραστηριότητες του δευτερογενή και τριτογενή τομέα. Επίσης σε πολλές περιπτώσεις συνδέει τις εξωαστικές χρήσεις με τους κύριους οδικούς άξονες.

Το δασικό οδικό δίκτυο έχει εκτεταμένη ανάπτυξη στην περιοχή μελέτης. Χρησιμοποιείται κατά κύριο λόγο για τη διαχείριση του δασικού οικοσυστήματος από τους αρμόδιους φορείς και παρά τα περιορισμένα γεωμετρικά του χαρακτηριστικά, εξυπηρετεί επίσης και δράσεις αναψυχής, φυσιολατρίας και τουρισμού.

A.1.3.7.9.2 Συγκοινωνιακό Δίκτυο

Η ενδοδημοτική μετακίνηση πραγματοποιείται μέσω αστικής συγκοινωνίας που συνδέει την Αλεξανδρούπολη με τους γύρω οικισμούς. Υπάρχουν 15 αστικές γραμμές που πραγματοποιούν 22 διαφορετικές διαδρομές με συχνά δρομολόγια και εξυπηρετεί επαρκώς τις ενδοδημοτικές ανάγκες μετακίνησης των κατοίκων της περιοχής. Ωστόσο, τη μέρα του Σαββάτου τα δρομολόγια κάποιων διαδρομών πραγματοποιούνται μέχρι το μεσημέρι ενώ τις Κυριακές δεν πραγματοποιούνται καθόλου δρομολόγια.

Η διαδημοτική μεταφορά επιτυγχάνεται μέσω δρομολογίων ΚΤΕΛ του Νομού Έβρου. Η συχνότητα των δρομολογίων χρονολογείται ανά μία ώρα περίπου από πολύ πρωινές ώρες ενώ το τελευταίο δρομολόγιο που μπορεί να εξυπηρετήσει είναι περίπου στις 8 το βράδυ.

A.1.3.7.9.3 Σιδηροδρομικό Δίκτυο

Σχετικά με την υφιστάμενη κατάσταση του σιδηροδρομικού δικτύου στο Δήμο, υπάρχει σιδηροδρομική πρόσβαση σε όλη την Περιφέρεια ΑΜΘ, με συνολικό μήκος τα 410 χλμ, ενώ

το μεγαλύτερο μέρος του δικτύου αποτελεί μέρος του διαδρόμου Θεσσαλονίκης – Αλεξανδρούπολης, καθώς παράλληλα συνδέει και τη Βουλγαρία με το Ορμένιο. Ως προς τα τεχνικά χαρακτηριστικά του διαδρόμου, αξίζει να σημειωθεί ότι είναι σχεδιασμένος για μέγιστη ταχύτητα 90-100 χλμ/ώρα και σε ορισμένα πιο μικρά τμήματα για 120 χλμ/ώρα. Σημειώνεται πως οι σταθμοί που εντοπίζονται στην περιοχή καταγράφουν και εμπορευματική και επιβατική κίνηση, καθώς εξυπηρετούν στις καθημερινές ανάγκες μετακίνησης των κατοίκων της ευρύτερης περιοχής.

Πιο ειδικά, στο Δήμο Αλεξανδρούπολης ανήκει σιδηροδρομική γραμμή μήκους 82 χλμ και ανήκει στον σιδηροδρομικό άξονα Θεσσαλονίκης – Στρυμόνα – Αλεξανδρούπολης – Ορμενίου που κατέχει συνολική έκταση τα 620 χλμ. Το δίκτυο διατρέχει από τη δύση προς την ανατολή, συνδέοντας τους οικισμούς Μέστη, Συκορράχη και Κίρκη. Εισέρχεται στον αστικό ιστό της Αλεξανδρούπολης στην ανατολική πλευρά της πόλης καταλήγοντας στο παραλιακό μέτωπο. Εκεί λειτουργεί ο επιβατικός και εμπορευματικός σταθμός στα βόρεια της χερσαίας ζώνης του λιμένα.

Το σιδηροδρομικό δίκτυο παρουσιάζει έντονα σημάδια εγκατάλειψης καθώς ο μοναδικός σταθμός εν λειτουργία είναι ο κεντρικός σταθμός στην Αλεξανδρούπολη και όλοι οι υπόλοιποι έχουν εγκαταλειφθεί. Η συχνότητα των δρομολογίων έχει ελαχιστοποιηθεί στο 1/5 σε σχέση με αυτή που επικρατούσε πριν 5 έτη. Γενικότερα, υπάρχουν μεγάλες καθυστερήσεις στα δρομολόγια και έχει υποβαθμιστεί τελείως καθώς υπολειτουργεί και στερεί του υπαλληλικού προσωπικού. Στα πλαίσια της ΣΜΠΕ του Δήμου, αναφέρεται πως έχει προβλεφθεί νέα χάραξη του δικτύου σε έκταση εκτός του αστικού ιστού της Αλεξανδρούπολης. Όπως είναι επόμενο, μετά από αυτή τη μεταφορά του δικτύου αναμένεται μεγάλη αλλαγή ως προς τη δομή των χρήσεων γης και τα συνολικά χωρικά δεδομένα εντός και εκτός του οικιστικού περιβάλλοντος της περιοχής. Στα πλαίσια του έργου, ολοκληρώθηκε η σύνδεση του νέου προβλήτα εμπορευματοκιβωτίων του λιμένα με την τερματική σιδηροδρομική γραμμή του σταθμού, η οποία θα συνδέει το λιμάνι με τον εμπορευματικό σταθμό. Το συνολικό της μήκος είναι 800 μέτρα μονής γραμμής, ενώ αυτή η σύνδεση θα αποτελέσει την αφετηρία ανάπτυξης δικτύου συνδυασμένων μεταφορών (τρένο-πλοίο).

Ονομαστικά, οι εννιά σταθμοί του Δήμου Αλεξανδρούπολης που συντελούν στη λειτουργία της σιδηροδρομικής γραμμής είναι:

1. Συκοράχη, 2. Κίρκη, 3. Λιγνυτωρυχείο, 4. Ποταμός, 5. Αλεξανδρούπολη, 6. Φέρες, 7. Πόρος, 8. Βρυσούλα, 9. Πέπλος

Α.1.3.7.9.4 Αερολιμενικές Μεταφορές

Ο Κρατικός Αερολιμένας Αλεξανδρούπολης ΔΗΜΟΚΡΙΤΟΣ» (ΚΑΑΛΔ) βρίσκεται σε απόσταση 7 χιλ. ανατολικά από την πόλη της Αλεξανδρούπολης στον Νομό Έβρου στη Θράκη. Η πρόσβαση στον Αερολιμένα γίνεται μέσω της Εθνικής οδού Ε90 που συνδέει την Ελλάδα με την Τουρκία και μέσω της Εγνατίας Οδού. Ο Αερολιμένας στην αρχική του μορφή δημιουργήθηκε το 1944. Το 1955 αναγνωρίσθηκε σαν διεθνής. Το 1975 κατασκευάσθηκε και υλοποιήθηκε η πρώτη μεγάλης έκτασης αναμόρφωση σε κτίρια και το πεδίο κινήσεως (διάδρομος, τροχόδρομοι και πίστα). Οι νέες κτιριακές του εγκαταστάσεις μετά την επέκταση που ολοκληρώθηκε το 2011 καλύπτουν επιφάνεια μεγαλύτερη των 8.500 τ.μ., ενώ στη φάση της ολοκλήρωσης βρίσκεται και ο νέος Πύργος Ελέγχου του αερολιμένα. Οι περισσότερες πτήσεις που πραγματοποιεί είναι εσωτερικού ενώ υπάρχουν ελάχιστες που πραγματοποιούνται για εξωτερικό, οι οποίες περιορίζονται στην επιβατική κίνηση. Στον παρακάτω πίνακα, παρουσιάζεται η κίνηση του εσωτερικού και εξωτερικού για το έτος 2018, με βάση τα τελευταία στοιχεία της Υπηρεσίας Πολεμικής Αεροπορίας:

Πίνακας 28: Αεροπορική Κίνηση στο Δήμο Αλεξανδρούπολης

ΚΙΝΗΣΗ	Α/ΦΗ		ΕΠΙΒΑΤΕΣ		ΕΜΠΟΡ/ΤΑ (τόνοι)	
	ΑΦ+ΑΝ	ΑΦΙΞΕΙΣ	ΑΝΑΧ/ΣΕΙΣ	ΑΦΙΞΕΙΣ	ΑΝΑΧ/ΣΕΙΣ	
ΕΣΩΤΕΡΙΚΟΥ	2.830	102.057	105.999	128	4	
ΕΞΩΤΕΡΙΚΟΥ	66	1.157	1.170	0	0	

Πηγή: Υπηρεσία Πολεμικής Αεροπορίας & Ίδια επεξεργασία

Επιπλέον, επισημαίνεται και η παρουσία Ελικοδρομίου στο Γενικό Πανεπιστημιακό Νοσοκομείο, η λειτουργία της Αερολέσχης Αλεξανδρούπολης εντός του χώρου του αερολιμένα και η κατεύθυνση του ΠΧΠ-ΑΜΘ σχετικά με την προώθηση δικτύου μεταφορών με υδροπλάνα για τη σύνδεση των νησιών του Βορείου και Ανατολικού Αιγαίου αλλά της ευρύτερης περιοχής.

Α.1.3.7.9.5 Λιμενικές Μεταφορές

Λιμένας Αλεξανδρούπολης

Με βάση τον Οργανισμό Λιμένος Αλεξανδρούπολης (Ο.Λ.Α.), ο λιμένας Αλεξανδρούπολης διαθέτει ένα στρατηγικό πλεονέκτημα θέσης, το οποίο ορίζεται τόσο σε επίπεδο Πανευρωπαϊκών Δικτύων Μεταφορών, αφού βρίσκεται στο άκρο του Πανευρωπαϊκού Άξονα ΙΧ, όσο και σε εθνικό επίπεδο, αφού συνδέεται με την οδική Εγνατία και με τον σιδηροδρομικό άξονα Θεσσαλονίκης – Τουρκικών συνόρων / Βουλγαρικών συνόρων.

Από εθνικής πλευράς τα πλεονεκτήματα αυτά αντανακλώνται στην επιλογή του ως βασικού λιμένα του βόρειου άξονα λιμενικών υποδομών και στην απόφαση για διάθεση πόρων από το Γ' ΚΠΣ και το ΕΣΠΑ 2007-2013, προκειμένου να ολοκληρωθεί η εκβάθυνση της νέας λιμενολεκάνης και του διαύλου, ο σχηματισμός των χερσαίων χώρων και ο εξοπλισμός του.

Ο λιμένας Αλεξανδρούπολης διαθέτει ένα σημαντικό πλεονέκτημα επάρκειας χερσαίων χώρων. Είναι ήδη ένας από τους μεγαλύτερους σε διαθέσιμη χερσαία έκταση λιμένες της χώρας, ενώ πρόκειται να επεκταθεί περισσότερο με την αξιοποίηση των προϊόντων των εκσκαφών για την εκβάθυνση λιμενολεκάνης και διαύλου. Το χαμηλό κόστος απόκτησης της πρόσθετης χερσαίας επιφάνειας διευκολύνει την ελκυστικότητα του για την εγκατάσταση νέων χρήσεων. Έχει ήδη δρομολογηθεί η σύνδεσή του με την Εγνατία με οδό πρόσβασης και έχει υλοποιηθεί η σύνδεσή του με το σιδηροδρομικό δίκτυο, με πρόβλεψη για σιδηροδρομική σύνδεση και του προβλήτα Ε/Κ.

Μέσω του Λιμένα Αλεξανδρούπολης πραγματοποιείται εμπορευματική κίνηση, καθώς και μετακινήσεις ακτοπλοΐας και κρουαζιέρας. Στον παρακάτω πίνακα, παρουσιάζεται η διακίνηση του Λιμένα της Αλεξανδρούπολης για την πενταετία 2016-2020:

Πίνακας 29: Λιμενική Κίνηση στο Δήμο Αλεξανδρούπολης

		2016	2017	2018	2019	2020
ΠΛΟΙΑ	ΑΚΤΟΠΛΟΪΑ	752	1.291	930	959	794
	ΚΡΟΥΑΖΙΕΡΑ	0	0	2	0	0
ΕΠΙΒΑΤΕΣ	ΑΚΡΟΠΛΟΪΑ	141.479	146.208	146.666	136.034	100.242
	ΚΡΟΥΑΖΙΕΡΑ	0	0	584	0	0
ΟΧΗΜΑΤΑ	ΕΠΙΒΑΤΗΓΑ ΙΧ	18.877	18.456	18.841	16.945	16.533
	ΛΕΩΦΟΡΕΙΑ	132	153	188	125	24
	ΦΟΡΤΗΓΑ	5.220	4.358	4.491	3.754	3.601
	ΔΙΚΥΚΛΑ	4.051	3.679	3.618	2.933	3.283

Πηγή: Ένωση Λιμένων Ελλάδος & Ίδια επεξεργασία

Αλιευτικός Λιμένας Μάκρης

Βρίσκεται στην παραθαλάσσια ζώνη νότια του ομώνυμου οικισμού και σε απόσταση περίπου 500μ. από αυτόν. Με τα έργα επέκτασης (στις δεκαετίες του 80' και του 90') διαθέτει λιμενολεκάνη άνω των 20 στρ. και εξυπηρετεί την ευρύτερη περιοχή από το αστικό κέντρο μέχρι τις ακτές Μαρώνειας. Φιλοξενεί επαγγελματικά σκάφη παράκτιας αλιείας αλλά και ερασιτεχνικά σκάφη. Επιπλέον η Χερσαία Ζώνη του λιμένα καθορίστηκε με την υπ' αριθμ. Λ.Τ 846/1-10-1999 απόφαση Γ.Γ ΠΑΜΘ (ΦΕΚ 803/Δ/1999) έχει έκταση 8 στρ. περίπου και υδρεύεται και ηλεκτροδοτείται από σύγχρονα δίκτυα.

Σύμφωνα με έγγραφο του Τοπικού Διαμερίσματος Μάκρης υπάρχει ανάγκη επαναπροσδιορισμού της Χερσαίας Ζώνης, σε συνδυασμό με τον επαναπροσδιορισμό της γραμμής αιγιαλού. Παράλληλα, από τον ισχύον Περιφερειακό Χωροταξικό Πλαίσιο (ΠΧΠ) Ανατολικής Μακεδονίας και Θράκης (ΦΕΚ 248/ΑΑΠ/2018) δίνεται γενική κατεύθυνση για δράσεις βελτίωσης υποδομών στα μικρά λιμάνια και αλιευτικά καταφύγια της Περιφέρειας. Επιπλέον στην ευρύτερη περιοχή καταγράφεται αναγκαιότητα εγκατάστασης καταφυγής ανάγκης στη δυτική περιοχή του παράκτιου μετώπου, για την εξυπηρέτηση των ερασιτεχνών αλιέων Δικέλλων και Μεσημβρίας.

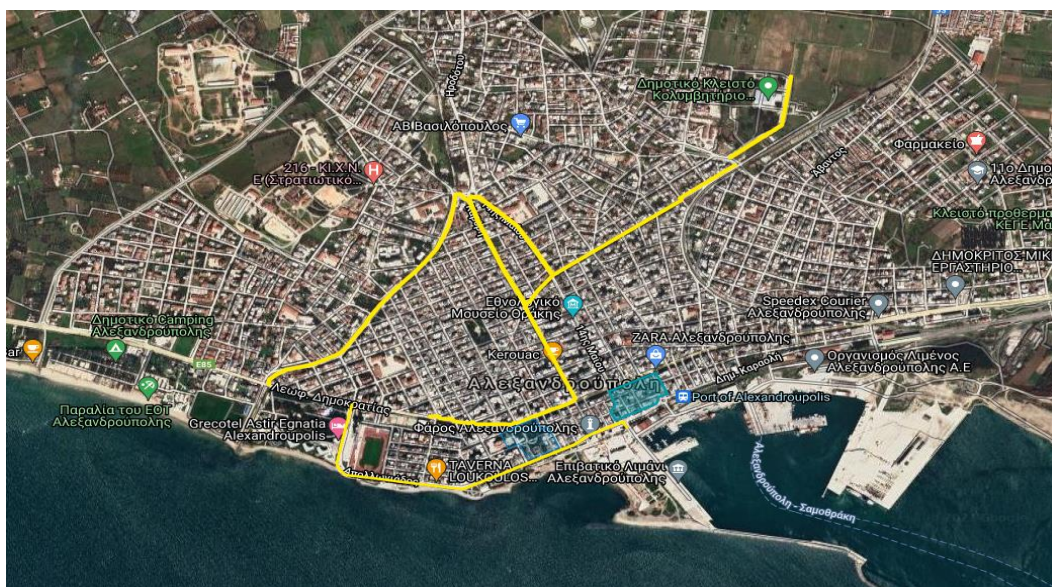
Αλιευτικό καταφύγιο Μαϊστρου

Βρίσκεται στην παραλία του ομώνυμου οικισμού ανατολικά του Λιμένα Αλεξανδρούπολης και την εκβολής του ρ. Μαϊστρου/Ειρήνης. Το μικρό αυτό καταφύγιο λιμενολεκάνης, περίπου 6,5 στρ. που προστατεύεται από μώλο, έχει άτυπη – μη αδειοδοτημένη – τοπική λειτουργία και εξυπηρετεί αποκλειστικά αλιείς του Μαϊστρου. Στον ελάχιστο χερσαίο χώρο του, έχουν κατασκευαστεί πρόχειρα οικήματα.

Α.1.3.7.9.6 Λοιπές Μεταφορικές Δυνατότητες – Προώθηση Βιώσιμης Κινητικότητας

Οι κάτοικοι της Αλεξανδρούπολης, διαφόρων ηλικιών, έχουν εισάγει στην καθημερινότητά τους την ποδηλατική μετακίνηση και έχει γίνει πλέον ένας τρόπος ζωής για αυτούς, πιο βιώσιμος και πιο φιλικός για το περιβάλλον που ζούνε, ενώ παράλληλα αποτελεί ένα μέσο που βοηθά στη διατήρηση της καλής υγείας των ανθρώπων και στο θετικό αντίκτυπο για το κλίμα. Οι ποδηλάτες στο Δήμο Αλεξανδρούπολης έχουν στη διάθεσή τους μεγάλο και σύγχρονο ποδηλατικό δίκτυο μέσα στην πόλη, που συνεχώς αναβαθμίζεται, κατάλληλη οδική σήμανση σε όλο το οδικό δίκτυο για τα ποδήλατα εντός της πόλης, χώρους στάθμευσης, πάνω από 300 ποδηλατικές διαδρομές που έχουν καταγραφεί από ποδηλάτες κατοίκους ή

επισκέπτες. Επιπλέον, εδρεύει σημαντικός αριθμός επιχειρήσεων πώλησης και επισκευής ποδηλάτων που εξυπηρετούν τους επισκέπτες και τους δημότες ενώ την οργάνωσή του έχει αναλάβει ένας οργανωμένος ποδηλατικός σύλλογος, που προβάλλει την ποδηλατική



δραστηριότητα.

Εικόνα 19: Το Ποδηλατικό Δίκτυο της Αλεξανδρούπολης

Πηγή: Δήμος Αλεξανδρούπολης

Κατά μήκος του ποδηλατικού δικτύου υπάρχουν 20 σημεία με συνολικά 65 μπάρες στάθμευσης ποδηλάτων για την ασφαλή μετακίνηση των ατόμων εντός της πόλης. Επιπλέον, μπάρες πολλαπλών θέσεων, για μικρά και μεγάλα ποδήλατα, έχουν τοποθετηθεί σε επιλεγμένα σημεία στην πόλη όπως πάρκα, αθλητικές εγκαταστάσεις, χώρους πολιτιστικών εκδηλώσεων, σχολεία, παραλίες, ΚΤΕΛ, χώρους στάθμευσης ταξί, στα ΚΑΠΗ κα.

Υπάρχουν 30 ποδηλατικές διαδρομές οι οποίες έχουν χαρτογραφηθεί και συστήνονται προς όλους ενώ 1491 διαδρομές (συμπεριλαμβανομένου και του νησιού της Σαμοθράκης) έχουν επίσης, χαρτογραφηθεί και εκτιμηθεί για ορειβατικές διαδρομές στην περιοχή του Δήμου.

Συμπεράσματα

Το μεταφορικό δίκτυο εξυπηρετεί επαρκώς τη συγκοινωνία του Δήμου Αλεξανδρούπολης αλλά και την ευρύτερη περιοχή. Ωστόσο, κρίνεται απαραίτητο να αξιοποιηθούν πλήρως όλες οι υποδομές καθώς και να ενταχθούν νέες γραμμές και πτήσεις για την αερολιμενική μεταφορά των πολιτών. Επιπλέον, κρίνεται χρήσιμη η υποστήριξη λειτουργίας των Μέσων

Μαζικής Μεταφοράς καθώς και η ενίσχυση των λεωφορειακών γραμμών, με σκοπό την αποδοτικότερη εξυπηρέτηση των μετακινήσεων εντός και εκτός του Δήμου. Όσον αφορά το οδικό δίκτυο, παρότι η Εγνατία Οδός εξυπηρετεί σε μεγάλο βαθμό τις διαδημοτικές μετακινήσεις, το αγροτικό και επαρχιακό δίκτυο χρήζει συντήρησης και αναβάθμισης του δικτύου με σύγχρονα υλικά ενώ θα ήταν ωφέλιμη και η διάνοιξη οδών προς τους πιο απομακρυσμένους και απομονωμένους οικισμούς.

Για την ενίσχυση των λιμενικών μεταφορών, θα ήταν χρήσιμη η περαιτέρω εκβάθυνση του λιμένα ώστε να ενισχυθούν οι εμπορευματικές μεταφορές και η κίνηση κρουαζιέρας, άρα και η τουριστική κίνηση.

Στο πλαίσιο προώθησης των εναλλακτικών και ήπιων μέσων μεταφοράς, σημαντική είναι η χωροθέτηση περισσότερων υπαίθριων χώρων στάθμευσης και η εξασφάλιση περισσότερων ζωτικών/πράσινων χώρων για την ανάπτυξη ήπιων χρήσεων και δραστηριοτήτων εντός της πόλης. Η επέκταση των ποδηλατοδρόμων και η πεζοδρόμηση ορισμένων αξόνων μπορεί να θεωρηθεί μία καλή ευκαιρία προώθησης εναλλακτικής χρήσης ήπιων μέσων μεταφοράς και μείωσης της χρήσης αυτοκινήτου ώστε να μειωθεί το κυκλοφοριακό φόρτος και συνάμα η περιβαλλοντική ρύπανση.

A.1.4 ΚΟΙΝΩΝΙΚΗ ΠΟΛΙΤΙΚΗ, ΥΓΕΙΑ, ΠΑΙΔΕΙΑ, ΠΟΛΙΤΙΣΜΟΣ, ΑΘΛΗΤΙΣΜΟΣ

A.1.4.1 Παιδεία – Σχολική Στέγη

Στο Δήμο Αλεξανδρούπολης λειτουργούν συνολικά 84 δημόσιες εκπαιδευτικές δομές από τις οποίες οι 35 αφορούν την προσχολική αγωγή, οι 28 αφορούν την Πρωτοβάθμια Εκπαίδευση και οι υπόλοιπες 21 την Δευτεροβάθμια.

Το διδακτικό δυναμικό αποτελείται από 1.277 άτομα από τα οποία 141 ανήκουν στην προσχολική εκπαίδευση 619 άτομα στην πρωτοβάθμια και 517 στη δευτεροβάθμια εκπαίδευση

Το μαθητικό δυναμικό ανέρχεται συνολικά σε 10.547 άτομα από τα οποία 1.302 ανήκουν στην προσχολική εκπαίδευση, 4.298 στην πρωτοβάθμια και 4.947 στη δευτεροβάθμια εκπαίδευση

Πίνακας 30: Υφιστάμενες δομές παιδείας στο Δήμο Αλεξανδρούπολης

	Νηπιαγωγεία	Δημοτικά	Γυμνάσια	Γενικά Λύκεια	ΕΠΑΛ	Ε.Κ.	ΕΕΕΕΚ
Σχολικές Μονάδες	35	28	10	6	3	1	1
Διδακτικό δυναμικό	141	619	323	158	139	12	24
Μαθητικό δυναμικό	1.302	4.298	2.533	1.275	1.089	19	31

Πηγή: Δ/νσεις Α΄θμιας & Β΄θμιας εκπαίδευσης Έβρου

Πρωτοβάθμια Εκπαίδευση/ Νηπιαγωγεία

Στο Δήμο Αλεξανδρούπολης λειτουργούν συνολικά 35 νηπιαγωγεία, από τα οποία τα περισσότερα (30 νηπιαγωγεία) χωροθετούνται στη Δ.Ε. Αλεξανδρούπολης, τέσσερα στη Δ.Ε. Φερών και ένα στην Δ.Ε. Τραϊανούπολης.

Πρωτοβάθμια Εκπαίδευση/ Δημοτικά σχολεία

Αντίστοιχα το σύνολο των δημοτικών σχολείων ανέρχεται σε 28, από τα οποία επίσης η πλειοψηφία (23 δημοτικά) χωροθετείται στη Δ.Ε. Αλεξανδρούπολης, τέσσερα στη Δ.Ε. Φερών και ένα στην Δ.Ε. Τραϊανούπολης.

Δευτεροβάθμια Εκπαίδευση/ Γυμνάσια – Γενικά Λύκεια

Ο αριθμός των γυμνασίων στο Δήμο ανέρχεται σε 10 και περιλαμβάνει 8 ημερήσια γυμνάσια, 1 εσπερινό γυμνάσιο και 1 μουσικό γυμνάσιο με λυκειακές τάξεις. Από αυτά τα 8 βρίσκονται

στην πόλη της Αλεξανδρούπολης, 1 στις Φέρες και 1 στην Ανθεία. Αντίστοιχα υπάρχουν και 6 γενικά λύκεια: πέντε στην πόλη τη Αλεξανδρούπολης και ένα στις Φέρες από τα οποία το ένα είναι εσπερινό.

Δευτεροβάθμια Εκπαίδευση/ Επαγγελματικά Λύκεια

Στην πόλη της Αλεξανδρούπολης λειτουργούν τρία επαγγελματικά λύκεια από τα οποία τα δύο είναι ημερήσια και το ένα εσπερινό.

Δευτεροβάθμια Εκπαίδευση/ Εργαστηριακό Κέντρο Αλεξανδρούπολης

Το 1^ο Εργαστηριακό Κέντρο Αλεξανδρούπολης λειτουργεί στην πόλη της Αλεξανδρούπολης και αποτελεί αυτόνομη σχολική μονάδα της δευτεροβάθμιας Τεχνικής και Επαγγελματικής Εκπαίδευσης, διαθέτοντας κατάλληλα εξοπλισμένα εργαστήρια για την παροχή αποκλειστικά εργαστηριακών μαθημάτων σε μαθητές των Τεχνικών και Επαγγελματικών Λυκείων (ΕΠΑΛ) και ΙΕΚ. Ειδικότερα το 1ο Ε.Κ. Αλεξανδρούπολης υποστηρίζει την εργαστηριακή εκπαίδευση όλων των ανηλίκων μαθητών α) του 1ου και 2ου ΕΠΑΛ, β) των ενηλίκων μαθητών του 3ου (εσπερινού) ΕΠΑΛ και γ) του ΙΕΚ Αλεξανδρούπολης.

Δευτεροβάθμια Εκπαίδευση/ Ε.Ε.Ε.Κ. Αλεξανδρούπολης

Το Εργαστήριο Ειδικής Επαγγελματικής Εκπαίδευσης και Κατάρτισης Αλεξανδρούπολης, λειτουργεί στην πόλη των Αλεξανδρούπολης από το σχολικό έτος 2003-20041. Αποτελεί δημόσια μονάδα Ειδικής Αγωγής και ανήκει στην Διεύθυνση Δευτεροβάθμιας Εκπαίδευσης Έβρου. Σε αυτό εγγράφονται απόφοιτοι δημοτικών σχολείων Γενικής ή Ειδικής Εκπαίδευσης έως και το 16ο έτος της ηλικίας τους, κατόπιν σχετικής εισήγησης των ΚΕΣΥ, οι οποίοι αντιμετωπίζουν δυσκολίες στην παρακολούθηση ακαδημαϊκού προγράμματος του γυμνασίου και παρουσιάζουν αναπηρίες ή και ειδικές εκπαιδευτικές ανάγκες. Στο ΕΕΕΚ Αλεξανδρούπολης φοιτούν 31 μαθητές και το διδακτικό προσωπικό ανέρχεται σε 24 άτομα ενώ λειτουργούν εργαστήρια κηποτεχνικής, πηλοπλαστικής και αυτόνομης διαβίωσης.

Η χωρική κατανομή των δομών εκπαίδευσης αποτυπώνεται στον παρακάτω πίνακα:

Πίνακας 31: Χωρική κατανομή σχολικών μονάδων Δήμου Αλεξανδρούπολης

Οικισμός	Α' θμια	Β' θμια	Ειδικές Μονάδες
----------	---------	---------	-----------------

	Νηπιαγωγεία	Δημοτικά	Γυμνάσια	Λύκεια	ΕΠΑΛ	Ε.Κ.	ΕΕΕΕΚ Αλεξ/πολης
Δ.Ε. Αλεξανδρούπολης	30	23	8	5	3	1	1
Δ.Ε. Φερών	4	4	1	1	-	-	-
Δ.Ε. Τραϊανούπολης	1	1	1	-	-	-	-
Σύνολα	35	28	10	6	3	1	1

Πηγή: Δ/νσεις Α'θμιας & Β'θμιας εκπαίδευσης Έβρου

Άλλες εκπαιδευτικές δομές / Δ.Ι.Ε.Κ. Αλεξανδρούπολης

Στην Αλεξανδρούπολη λειτουργεί το δημόσιο ΙΕΚ με τις παρακάτω ειδικότητες κατά το έτος κατάρτισης 2021 – 2022:

- Τεχνικός εφαρμογών πληροφορικής (πολυμέσα/web designer-developer/video games)
- Τεχνικός φαρμάκων καλλυντικών και παρεμφερών προϊόντων ή βοηθός φαρμακείου
- Τεχνικός μηχανικός θερμικών εγκαταστάσεων και μηχανικός τεχνολογίας πετρελαίου και φυσικού αερίου
- Στέλεχος διοίκησης και οικονομίας στον τομέα της ναυτιλίας
- Τεχνικός δασικής προστασίας
- Δημοσιογραφίας, συντακτών και ρεπόρτερ
- Τεχνικός τουριστικών μονάδων και επιχειρήσεων φιλοξενίας (υπηρεσία υποδοχής-υπηρεσία ορόφων – εμπορευματογνωσία)
- Θρησκευτικού τουρισμού και προσκυνηματικών περιηγήσεων
- Βοηθός εργοθεραπείας
- Βοηθός βρεφονηπιοκόμων
- Διασώστης – πλήρωμα ασθενοφόρου

Άλλες εκπαιδευτικές δομές / Δημοκρίτειο Πανεπιστήμιο Θράκης

Στην πόλη της Αλεξανδρούπολης, και σε απόσταση 6 χιλιομέτρων από το κέντρο της πόλης της Αλεξανδρούπολης, στην περιοχή Δραγάνα, είναι χωροθετημένη σε μία έκταση 773.000 m² η Πανεπιστημιούπολη της Αλεξανδρούπολης. Σε αυτή λειτουργούν το Τμήμα της Ιατρικής, το Τμήμα της Μοριακής Βιολογίας και Γενετικής, το Αμφιθέατρο, η Βιβλιοθήκη της

Σχολής Επιστημών Υγείας, το κτίριο Διοίκησης, το Κλειστό Γυμναστήριο και το Γήπεδο. Στο κέντρο της πόλης της Αλεξανδρούπολης στεγάζεται το τμήμα Ψυχικής Υγείας του Πανεπιστημίου. Επί της οδού Δήμητρας στεγάζονται οι εγκαταστάσεις του Τμήματος Μοριακής Βιολογίας και Γενετικής συνολικού εμβαδού 2.689 m².

Συμπεράσματα

Αναφορικά με την κατάσταση στην οποία βρίσκονται τα σχολεία του δήμου, τις δυνατότητες που παρέχουν και τις προγραμματιζόμενες ενέργειες που τα αφορούν, καταγράφονται τα εξής:

- Η συντριπτική πλειοψηφία των σχολικών μονάδων χωροθετείται στη Δ.Ε. Αλεξανδρούπολης
- Με σκοπό την αναβάθμιση των σχολικών μονάδων και τη βέλτιστη απόδοσή τους κρίνεται χρήσιμη η ενίσχυση των κτιριακών υποδομών, των σχολικών αυλών μέσω της χρήσης αποδοτικότερων υλικών στα αθλητικά γήπεδα και στον λοιπό εξοπλισμό προαυλίων, καθώς και του εξοπλισμού και των ηλεκτρομηχανολογικών εγκαταστάσεων.

Βασικές επιδιώξεις για την τρέχουσα περίοδο αποτελούν:

- Ολοκλήρωση του προσεισμικού ελέγχου όλων των σχολικών κτιρίων και πραγματοποίηση των απαραίτητων παρεμβάσεων
- Ολοκλήρωση μελετών Πυροπροστασίας και έκδοση Πιστοποιητικών Πυρασφάλειας
- Επανασχεδιασμός και ανάπτυξη των σχολικών αυλών
- Εκσυγχρονισμός και αξιοποίηση των σχολικών αθλητικών χώρων και του αθλητικού εξοπλισμού για την υλοποίηση προγραμμάτων άθλησης για τους μαθητές
- Δημιουργία ψηφιακής πλατφόρμας κοινωνικού φροντιστηρίου (e-learning) για οικονομικά αδύναμους μαθητές

A.1.4.2 Πολιτισμός

A.1.4.2.1 Πολιτιστικοί πόροι και υποδομές

Η ευρύτερη περιοχή του δήμου Αλεξανδρούπολης διαθέτει πλούσια ιστορική και πολιτιστική ταυτότητα. Στοιχεία της παράδοσης αυτής αποτελούν τόσο τα σημαντικά μνημεία που έχουν καταγραφεί και ανακηρυχθεί ως προστατευόμενα όσο και οι πολιτιστικές εκδηλώσεις που πραγματοποιούνται κάθε έτος.

Τα σημαντικότερα ιστορικά και πολιτιστικά στοιχεία της περιοχής είναι:

- ✓ **Η «Αρχαία Εγνατία»:** Στο Δήμο Αλεξανδρούπολης έχουν εντοπιστεί τα περισσότερα από τα σωζόμενα τμήματα της αρχαίας οδού. Το μεγαλύτερο από αυτά είναι ορεινό και βρίσκεται στα όρια των Νομών Ροδόπης – Έβρου, στην περιοχή Κόμαρος, βορειοανατολικά του αρχαιολογικού χώρου της Ζώνης, όπου μπορεί κανείς να βαδίσει πάνω στο αρχαίο οδόστρωμα, ακολουθώντας τις πινακίδες κατεύθυνσης που έχουν τοποθετηθεί από την Εφορεία Αρχαιοτήτων Έβρου. Επίσης, τρία καλοδιατηρημένα πεδινά τμήματα της Οδού βρίσκονται σε επαφή σχεδόν με την παλιά εθνική οδό, 3-4 χλμ. ανατολικά της Αλεξανδρούπολης και της Τραϊανούπολης, με κατεύθυνση το Μαΐστρο και τον Απαλό 2 χλμ. περίπου πριν τον αρχαίο Δορίσκο.
- ✓ **Ο νεολιθικός οικισμός:** Ο αρχαιολογικός χώρος βρίσκεται στα νοτιοανατολικά του σημερινού χωριού της Μάκρης, δίπλα στη λεγόμενη σπηλιά του Κύκλωπα Πολύφημου και καταλαμβάνει την περιοχή που οι ντόπιοι ονομάζουν Τούμπα. Παρουσιάζει μοναδικές αρχιτεκτονικές κατασκευές, όπως λασπότοιχους με πασσαλότρυπες, δάπεδα εσωτερικών κτιρίων, πασσαλότρυπες, εστίες, απορριμματικούς λάκκους, αποθηκευτικά αγγεία κ.λ.π.
- ✓ **Κλασικός – ελληνοιστορικός οικισμός:** Τα ανασκαφικά ευρήματα, μέχρι στιγμής ήταν πολύ λίγα και περιορισμένα χωρικά στην κορυφή της Τούμπας: τμήματα οικιών, αποθέτες, δάπεδα σε εξαιρετική πυκνότητα, εστίες, πηγάδια, αγωγοί, όπως και δύο τμήματα ευθύγραμμου τείχους. Τα πρώτα ανήκουν στην κλασική και ελληνοιστορική περίοδο, ενώ το τείχος στη ρωμαϊκή. Το ίδιο λιγοστά ήταν και τα κινητά ευρήματα που βρέθηκαν.
- ✓ **Το σπήλαιο του Κύκλωπα Πολύφημου:** Βρίσκεται δυτικά της παραλιακής θέσης Πλάτανος, σε μικρή απόσταση από τη θάλασσα, ακριβώς δίπλα στη Τούμπα του προϊστορικού οικισμού. Είναι μικρό σε μέγεθος. Απαρτίζεται από δύο ευρύχωρους θαλάμους με ωραίο φυσικό διάκοσμο από σταλακτίτες στους τοίχους του. Τρίτος

θάλαμος βρίσκεται σε δεύτερο επίπεδο και προσεγγίζεται από μικρό άνοιγμα στην οροφή του πρώτου θαλάμου. Η είσοδος του σπηλαίου έχει θέα προς τη θάλασσα. Το σπήλαιο κατοικήθηκε στα προϊστορικά χρόνια, ενώ αργότερα χρησιμοποιήθηκε ως τόπος λατρείας. Η ονομασία «Σπήλαιο του Κύκλωπα» δόθηκε από τους ντόπιους οι οποίοι συνδύασαν τη δεδομένη αρχαιότητα του σπηλαίου, τις λαξευμένες στο βράχο κατασκευές και τους ογκολίθους με τη διήγηση του Ομήρου που θέλει τον Οδυσσέα μετά τον απόπλου ,από τη Μαρώνια και μετά από σύντομο ταξίδι να φθάνει στη χώρα των κυκλώπων. Το σπήλαιο της Μάκρης έχει χαρακτηριστεί τουριστικό διεθνούς προβολής.



Εικόνα 20: Η Ιερά Μονή Παναγίας Κοσμοσώτειρας
Πηγή: <https://www.terrabook.com/>

✓ **Η Ιερά Μονή της Παναγίας της Κοσμοσώτειρας:** Η Ιερά Μονή της Παναγίας της Κοσμοσώτειρας είναι βυζαντινό μοναστήρι που ιδρύθηκε πιθανότατα κατά το 1152 μ.Χ. Αποτελεί το Προσκυνηματικό κέντρο των απανταχού Θρακιωτών ενώ η ιστορία συνδέει τη Μονή με την ίδρυση και εξέλιξη της Βυζαντινής Βήρας, δηλαδή των Φερών. Επιπλέον, η Μονή λειτουργούσε ως μοναστηριακό συγκρότημα περίπου μέχρι τα μέσα του 14ου αιώνα ενώ λειτούργησε και ως

τζαμί μέχρι και το 1920 όπου δέκα χρόνια αργότερα ξεκίνησαν οι πρώτες εργασίες συντήρησης και κατά τις επόμενες δεκαετίες και ως τις μέρες μας, πραγματοποιήθηκαν εκτεταμένες επεμβάσεις συντήρησης και αναστήλωσης.

✓ **Το σπήλαιο των Αγίων Θεοδώρων:** Στις στενωπούς του Ζωναίου όρους, κοντά στην Κίρκη και παράλληλα στη σιδηροδρομική γραμμή, βρίσκεται το σπήλαιο των Αγίων Θεοδώρων. Η άνοδος γίνεται πλέον εύκολα με ψηλή τσιμεντένια σκάλα. Το σπήλαιο είναι διαμορφωμένο σε παρεκκλήσι· ένας διάδρομος που πλαταίνει σε βάθος και καταλήγει σε περίπου ορθογωνική αίθουσα, με ακανόνιστες πλευρές, διαστάσεων 5*3,5 μ. περίπου. Στο σπήλαιο έγιναν μικρής έκτασης διαμορφώσεις για τη διαμόρφωση επιφανειών έτσι, τα τοιχώματα και το κτιστό τέμπλο είναι κατάγραφα με θαυμάσιες τοιχογραφίες βυζαντινών χρόνων. Αυτές μπορούν να αποδοθούν σε διάφορες περιόδους, αλλά κυρίως ανήκουν σε δύο φάσεις: στην πρώτη από το τελευταίο τέταρτο του 11^ο αιώνα ανήκουν τα έργα που φέρουν τα τυπικά χαρακτηριστικά της λεγόμενης «μοναστικής» κομηνήνιας

παράδοσης. Η δεύτερη φάση μπορεί να χρονολογηθεί στο τέλος του 12^{ου} ή τις αρχές του 13^{ου} αιώνα, συνδυάζοντας τον ιδεαλισμό και τη μνημειακότητα, που εκφράζεται με αρχαϊκά και μανιεριστικά στοιχεία με τα νέα καλλιτεχνικά ανθρωπιστικά ρεύματα που ερχόταν και που συνδέει την τέχνη του παρεκκλησιού με την πρωτεύουσα.

- ✓ **Κάστρα Άβαντα-Ποτάμου:** Κοντά στον οικισμό του Άβαντα βρίσκονται το μεσαιωνικό κάστρο του Ποτάμου και το κάστρο του Άβαντα όπου μαζί με την οχύρωση των Μέσων Χρόνων παρατηρούνται ίχνη εγκατοίκησης και οχύρωσης από τους προϊστορικούς και τους αρχαίους χρόνους, Μυκηναϊκής, Κλασικής και Βυζαντινής εποχής. Και τα δυο επιτηρούσαν την πεδιάδα, ελέγχοντας τις διόδους προς την πεδιάδα της Κομοτηνής και προς το εσωτερικό του ορεινού όγκου της Ροδόπης. Το κάστρο του Ποτάμου ίσως ήταν συγχρόνως και καταφύγιο γειτονικών αγροτικών πληθυσμών, ενώ το μικρότερο κάστρο του Άβαντα πιθανώς αποτελούσε το προσωπικό καταφύγιο τοπικού φεουδάρχη. Αμφότερα τα οχυρωματικά αυτά έργα υψώνονται δίπλα σε ρέματα, επάνω σε λόφους με απότομες πλαγιές που είναι φυσικά οχυροί. Το κάστρο του Άβαντα διαμορφώνεται από ένα απλό εγκάρσιο τείχος που αποκόπτει την πρόσβαση στην πλαγιά και στην κορυφή του λόφου. Στον Ποταμό αντιθέτως αναπτύσσονται τρεις πύργοι που σχηματίζουν εσωτερικό περίβολο περιβαλλόμενο από ευρύτερο εξωτερικό.
- ✓ **Χάνα:** Το κτίριο φέρει τα βασικά χαρακτηριστικά της πρώιμης Οθωμανικής αρχιτεκτονικής, όπως την απλή φόρμα, τις βαριές αναλογίες, την πρωτόγονη πλινθοπερίκλειστη τοιχοποιία. Πρόκειται για ένα επίμηκες καμαρο-σκέπαστο δίχωρο κτίσμα το οποίο αναπτύσσεται στην κατεύθυνση Βορρά- Νότου. Οι εξωτερικές του διαστάσεις είναι 39,20 μέτρα, ενώ το μέγιστο ύψος του φθάνει τα σήμερα και ήταν το αρχικό ύψος, σύμφωνα με την αποκατάσταση που κάναμε για τους σκοπούς της στατικής ανάλυσης. Το νότιο δωμάτιο χρησίμευε κυρίως για τη φιλοξενία των ταξιδιωτών, με διαστάσεις 8,50*10,20 Μ. Μεγάλη πόρτα εισήγαγε στον μεγάλο επιμήκη χώρο του βορείου δωματίου. Η κατασκευή του κτιρίου γίνεται με παχείς λιθόκτιστους τοίχους, οι οποίοι εξωτερικά διαμορφώνονται με το πρώιμο οθωμανική παραλλαγή της πλινθοπερίκλειστου συστήματος με μονές σειρές πλίνθων, οριζόντια και συνήθως κατακόρυφα, χρήση ποικίλων λίθων κάθε μεγέθους και συνήθως στρογγυλεμένων, άνισα διαστήματα ανάμεσα στις πλίνθους, συμπλήρωση των άκρων με κομμάτια λίθου ή κονίαμα. Επάνω από την πρόσοψη σωζόταν λίθινη πλάκα με χαραγμένη αραβική επιγραφή που έδινε το όνομα του κτήτορα, Γαζή Εβρενός, εξωμότη ο οποίος αναδείχτηκε σε μία από τις σημαντικότερες μορφές της κατάκτησης των Βαλκανίων.

- ✓ **Ο Αρχαιολογικός χώρος Μάκρης:** ο χώρος χωροθετείται νότια του χωριού Μάκρη και δυτικά από την παραλία Αλεξανδρουπόλεως. Η βόρεια πλευρά του είναι ομαλή, η νότια όμως αρκετά απόκρημνη. Στην απόκρημνη παραλία που είναι ταυτόχρονα το νότιο όριο της τούμπας, εντοπίστηκε σπήλαιο και λαξευτές κατασκευές (κόγχες και σκαλοπάτια). Το σπήλαιο, του οποίου ο χώρος αποτελείται από δύο επίπεδα και τρεις θαλάμους ονομάζεται από τους ντόπιους Σπηλιά του Κύκλωπα Πολύφημου και φαίνεται πως, είχε κατοικηθεί κατά τα προϊστορικά χρόνια, ενώ αργότερα χρησιμοποιήθηκε ως λατρευτικό κέντρο θρακικών θεοτήτων.
- ✓ **Ο αρχαιολογικός χώρος της Τραιανούπολης:** Βρίσκεται 12 χιλιόμετρα περίπου βορειοανατολικά από την Αλεξανδρούπολη κοντά στο Λουτρό και έχει την ονομασία «Χάνα». Αποτελεί ένα από τα παλαιότερα οθωμανικά μνημεία στα Βαλκάνια καθώς χτίστηκε το 1370-90 από τον Γαζή Αχμέτ Εβρενός
- ✓ **Ο αρχαιολογικός χώρος της Ζώνης:** βρίσκεται 20 χλμ. δυτικά της Αλεξανδρούπολης, κοντά στο χωριό Δίκελλα. Πρόκειται για μια αρχαία πόλη που χτίστηκε στις αρχές του 6ου αιώνα π.Χ. από αποίκους της Σαμοθράκης και αποτέλεσε σημαντικό εμπορικό κέντρο. Η αρχαία Ζώνη λειτουργούσε ως οργανωμένο αστικό κέντρο και στον αρχαιολογικό χώρο μπορεί κανείς να δει πώς ήταν διαμορφωμένη μια αρχαία ελληνική πόλη με τα τείχη, τους ναούς, τις ιδιωτικές κατοικίες, τα εργαστήρια της κ.α. Στο χώρο έχουν εντοπιστεί σημαντικά ευρήματα όπως ο ναός του θεού Απόλλωνα του 6ου αιώνα π.Χ. και μεγάλος αριθμός ευρημάτων. Ο χώρος ανασκάπτεται συστηματικά από το 1966 και αποτελεί έναν οργανωμένο, φυλασσόμενο και επισκέψιμο αρχαιολογικό χώρο.
- ✓ **Ο αρχαίος Δορίσκος:** αποτελεί ένα ύψωμα στρατηγικής σημασίας το οποίο κατοικήθηκε πρώτη φορά από αρχαίους Θράκες. Στη συνέχεια χρησιμοποιήθηκε από τον Πέρση βασιλιά Δαρείο και τον Ξέρξη. Μετά την αποχώρηση των Περσών, ο Δορίσκος έγινε βάση των Αθηναίων και αργότερα των Μακεδόνων του Φιλίππου και του Αλέξανδρου. Πρόκειται για αρχαιολογικό χώρο κλασικών και ελληνιστικών χρόνων, ο οποίος βρίσκεται στα δυτικά των Φερών και σε μικρή σχετικά απόσταση από τις εκβολές του ποταμού. Πρόσφατες ανασκαφές ανέδειξαν τα θεμέλια της ακρόπολης, τάφους, νομίσματα, αγγεία, ειδώλια κτλ. Ο αρχαίος Δορίσκος υπήρξε ένας πολύ σπουδαίος σταθμός που δημιούργησε ο Μέγας Αλέξανδρος.
- ✓ **Ο λευκός φάρος στην παραλία Αλεξανδρούπολης:** είναι το σήμα κατατεθέν, το σύμβολο της πορείας και του προορισμού του Δήμου Αλεξανδρούπολης. Η κατασκευή του

ξεκίνησε γύρω στα 1850, από την Γαλλική Εταιρεία Φάρων και Φανών της Μεσογείου, εγκαινιάστηκε την 1η Ιουνίου 1880 και από τότε λειτουργεί χωρίς διακοπή. Βρίσκεται δυτικά του λιμανιού, έχει ύψος 18 μέτρα και η φωτεινή του δέσμη είναι ορατή από απόσταση 24 ναυτικών μιλίων (περίπου 44 χιλιόμετρα). Την λειτουργία του έχει αναλάβει σήμερα η Υπηρεσία Φάρων.



Εικόνα 21: Ο φάρος στην πόλη της Αλεξανδρούπολης

Πηγή: <https://alexpolis.gr/wp-content/uploads/2020/09/P1280734-scaled.jpg>

- ✓ **Αρχαιολογικό μουσείο Αλεξανδρούπολης:** Το Αρχαιολογικό Μουσείο Αλεξανδρούπολης είναι ένα νέο δημόσιο μουσείο που υπάγεται στην ευθύνη της Εφορείας Αρχαιοτήτων Έβρου, περιφερειακής υπηρεσίας του Υπουργείου Πολιτισμού & Αθλητισμού. Το κτίριο του άρχισε να οικοδομείται το 2013, ενώ η οργάνωση της μόνιμης έκθεσής του έχει ενταχθεί στο Επιχειρησιακό Πρόγραμμα «Ανταγωνιστικότητα, Επιχειρηματικότητα και Καινοτομία 2014-2020» και βρίσκεται σε εξέλιξη. Το μουσείο δεν έχει ανοίξει ακόμη επίσημα τις πύλες του, αλλά θα υποδεχτεί το κοινό σύντομα με τη διοργάνωση περιοδικών εκθέσεων και άλλων εκδηλώσεων, μέχρι να ολοκληρωθεί η μόνιμη έκθεσή του. Τα ωράρια λειτουργίας του θα προσαρμόζονται αναλόγως. Η μόνιμη έκθεσή του θα περιλαμβάνει αρχαιολογικά ευρήματα προερχόμενα από την περιοχή του Έβρου που χρονολογούνται από τα προϊστορικά έως τα ρωμαϊκά χρόνια. Θα είναι χωρισμένη σε τρεις μεγάλες θεματικές ενότητες: Η παραλιακή ζώνη, η ενδοχώρα και οι ταφικοί τύμβοι της πεδιάδας του Έβρου. Το μουσείο στεγάζει επίσης τα γραφεία της Εφορείας Αρχαιοτήτων Έβρου.

Άλλα μνημεία, αρχαιολογικοί ή θρησκευτικοί χώροι καταγράφονται στον παρακάτω Πίνακα:

Πίνακας 32: Άλλα μνημεία τοπικής εμβέλειας που ανήκουν στο Δήμο Αλεξανδρούπολης

Μνημείο/Αρχαιολογικός Χώρος	Δημοτική Ενότητα
Η βυζαντινή οχύρωση	Αλεξανδρούπολης (Μάκρη)
Η βυζαντινή βασιλική	Αλεξανδρούπολης (Μάκρη)
Ναός στη θέση "Επισκοπείον"	Αλεξανδρούπολης (Μάκρη)
Βυζαντινός ναός	Αλεξανδρούπολης (Μάκρη)
Ναός Αγίας Αναστασίας	Αλεξανδρούπολης (Μάκρη)
Λουτρώνες	Αλεξανδρούπολης (Μάκρη)
Το παραδοσιακό ελαιοτριβείο	Αλεξανδρούπολης (Μάκρη)
Οι νερόμυλοι.	Αλεξανδρούπολης (Μάκρη)
Η τοξωτή γέφυρα.	Αλεξανδρούπολης (Μάκρη)
Παραδοσιακή αρχιτεκτονική - οικοδομική του χωριού	Αλεξανδρούπολης (Μάκρη)
Ο ναός του Αγίου Γεωργίου Άβαντα	Αλεξανδρούπολης (Αβαντας)
Ναός Γενεσίου Θεοτόκου παλαιάς Νίψας	Αλεξανδρούπολης (παλαιά Νίψα)
Ο ναός Κοιμήσεως της Θεοτόκου Αισύμης	Αλεξανδρούπολης (Αισύμη)
Ο αρμενικός ναός	Αλεξανδρούπολης
Το εκκλησιαστικό μουσείο	Αλεξανδρούπολης
Το τέμενος	Αλεξανδρούπολης
Οι λουτρώνες	Τραϊανούπολης
Τεκές Ισικλάρ	Τραϊανούπολης
Λουτρά	Φέρες
Το μεσαίο υδραγωγείο	Φέρες
Το βόρειο υδραγωγείο	Φέρες
Ο παλιός υδρόμυλος των Φερών	Φέρες
Τα Ντολμέν των Κοίλων	Φέρες
Το κάστρο των Κοίλων	Φέρες
Ο τεκές Ιμπραχίμ Μπαμπά (İbrahim Baba)	Φέρες
Το νότιο υδραγωγείο των Φερών	Φέρες
Ιτέα	Φέρες
Οι ανεμόμυλοι της Μελίας	Φέρες
Ο ναός του Αγίου Δημητρίου Δορίσκου	Φέρες
Ο ναός της Μελίας	Φέρες
Ο ναός του Αγίου Αθανασίου στην Πυλαία	Φέρες

Πηγή: Δήμος Αλεξανδρούπολης & ίδια επεξεργασία

Επίσης σε όλο το Δήμο υπάρχουν αρκετά θρησκευτικά μνημεία. Όσον αφορά την πολιτιστική δραστηριότητα του Δήμου, αυτή συγκεντρώνεται κυρίως στην πόλη της Αλεξανδρούπολης όπου εδρεύουν: το Εκκλησιαστικό Μουσείο της Μητρόπολης Αλεξανδρούπολης, το Εθνολογικό Μουσείο Θράκης της Αγγέλας Γιαννακίδου, το Ιστορικό Μουσείο Αλεξανδρούπολης, το Λαογραφικό Μουσείο του συλλόγου Καππαδόκων Ν. Έβρου, το Δημοτικό θέατρο, το Νομαρχείο, τα υπαίθρια θέατρα στο πάρκο των Προσκόπων, το

Πολιτιστικό Κέντρο και το Ανθίμειο της Μητρόπολης Αλεξανδρούπολης, το νέο Ωδείο, ο πολύχωρος του “Καπνομάγαζου” όπου λειτουργεί και η Βιβλιοθήκη.

A.1.4.2.2 Πολιτιστικές εκδηλώσεις - Σύλλογοι

Στο Δήμο Αλεξανδρούπολης δραστηριοποιούνται αρκετοί πολιτιστικοί σύλλογοι που διοργανώνουν εκδηλώσεις με στόχο τη διατήρηση των ηθών, των εθίμων και των παραδόσεων του τόπου.

Κατά τη διάρκεια κάθε έτους πραγματοποιούνται πολυποίκιλες εκδηλώσεις και δραστηριότητες με σημαντικότερες:

- Τα «Ελευθέρια» με επίκεντρο την 14η Μαΐου, σε ανάμνηση της ενσωμάτωση της Αλεξανδρούπολης στον Εθνικό κορμό
- Το «Πολιτιστικό Καλοκαίρι»
- Οι «Χριστουγεννιάτικες εκδηλώσεις»
- Η «Κυριακή στο χωριό»
- Η «Ναυτική Εβδομάδα»
- Τα «Βήρεια», πολιτιστικές εκδηλώσεις στη Δ/Ε Φερών στη διάρκεια του καλοκαιριού.
- Το «Καρναβάλι Φερών»
- Το «Αυγουσιάτικο Φεγγάρι»
- Το «Φεστιβάλ Κάστρων Αβαντα»
- Το “Free AXD BAND”
- Η έκθεση φωτογραφίας του ΚΕΔΙΦΩΤ
- Η «Ευρωπαϊκή Ημέρα Μουσικής»
- Η «Διεθνής Έκθεση Αλεχρο» υπό τη αιγίδα του Επιμελητηρίου Έβρου (δεν πραγματοποιήθηκε τα δύο τελευταία χρόνια λόγω των ιδιαίτερων συνθηκών που διαμόρφωσε η πανδημία covid)
- Το «Φεστιβάλ βιβλίου» (δεν πραγματοποιήθηκε τα δύο τελευταία χρόνια λόγω των ιδιαίτερων συνθηκών που διαμόρφωσε η πανδημία covid)

Στο Δήμο Αλεξανδρούπολης δραστηριοποιούνται αρκετοί πολιτιστικοί σύλλογοι που διοργανώνουν εκδηλώσεις με στόχο τη διατήρηση των ηθών, των εθίμων και των

παραδόσεων του τόπου. Στον παρακάτω Πίνακα καταγράφονται οι ενεργοί Πολιτιστικοί Σύλλογοι:

Πίνακας 33: Υφιστάμενοι Πολιτιστικοί φορείς στο Δήμο Αλεξανδρούπολης

Όνομασία Φορέα
ΕΠΟΦΕ ΕΝΩΣΗ ΠΟΛΙΤΙΣΤΙΚΩΝ ΦΟΡΕΩΝ ΕΒΡΟΥ
ΣΥΛΛΟΓΟΣ ΚΥΡΙΩΝ & ΔΕΣΠΟΙΝΙΔΩΝ ΑΛΕΞΑΝΔΡΟΥΠΟΛΗΣ
ΚΑΛΛΙΤΕΧΝΙΚΟΣ ΟΜΙΛΟΣ ΑΛΕΞΑΝΔΡΟΥΠΟΛΗΣ
ΣΥΛΛΟΓΟΣ ΧΗΛΙΤΩΝ ΜΑΥΡΗΣ ΘΑΛΑΣΣΑΣ «ΑΓΙΟΣ ΕΥΘΥΜΙΟΣ»
ΠΟΛΙΤΙΣΤΙΚΟΣ ΕΙΚΑΣΤΙΚΟΣ ΣΥΛΛΟΓΟΣ ΑΛΕΞΑΝΔΡΟΥΠΟΛΗΣ
ΠΟΛΙΤΙΣΤΙΚΟΣ ΣΥΛΛΟΓΟΣ ΠΕΤΡΩΤΙΩΤΩΝ ΑΛΕΞΑΝΔΡΟΥΠΟΛΗΣ
ΠΟΛΙΤΙΣΤΙΚΟΣ ΣΥΛΛΟΓΟΣ ΛΑΔΙΩΤΩΝ ΑΛΕΞΑΝΔΡΟΥΠΟΛΗΣ
ΠΟΛΙΤΙΣΤΙΚΟΣ ΣΥΛΛΟΓΟΣ ΙΣΑΑΚΙΩΤΩΝ ΑΛΕΞΑΝΔΡΟΥΠΟΛΗΣ
ΠΟΛΙΤΙΣΤΙΚΟΣ ΣΥΛΛΟΓΟΣ ΠΑΡΑΔΟΣΙΑΚΩΝ ΧΩΡΩΝ «ΑΚΡΙΤΕΣ»
ΜΟΡΦΩΤΙΚΟΣ ΣΥΛΛΟΓΟΣ ΠΟΝΤΙΩΝ ΕΒΡΟΥ «ΑΛΕΞΙΟΣ ΚΟΜΝΗΝΟΣ»
ΣΥΛΛΟΓΟΣ «ΕΛΛΗΝΟΜΟΥΣΕΙΟΝ ΑΙΝΟΥ»
ΣΥΛΛΟΓΟΣ ΟΡΕΣΤΙΑΔΙΤΩΝ ΑΛΕΞΑΝΔΡΟΥΠΟΛΗΣ «Ο ΟΡΕΣΤΗΣ»
ΑΡΧΕΙΟ ΜΟΥΣΙΚΟΛΟΓΡΑΦΙΚΗΣ ΠΑΡΑΔΟΣΗΣ «ΧΡΟΝΗΣ ΑΗΔΟΝΙΔΗΣ»
ΠΟΛΙΤΙΣΤΙΚΟΣ ΣΥΛΛΟΓΟΣ ΑΡΔΑΝΙΟΥ «ΘΡΑΚΑΣ ΙΠΠΕΑΣ»
ΣΥΛΛΟΓΟΣ ΣΑΡΑΚΑΤΣΑΝΑΙΩΝ ΕΒΡΟΥ
ΕΡΓΑΣΤΗΡΙ ΠΑΡΑΔΟΣΙΑΚΩΝ ΧΩΡΩΝ & ΛΑΟΓΡΑΦΙΚΩΝ ΜΕΛΕΤΩΝ ΑΛΕΞ/ΠΟΛΗΣ
ΕΝΩΣΗ ΘΡΑΚΩΝ
ΣΥΛΛΟΓΟΣ ΚΡΗΤΩΝ ΕΒΡΟΥ «Ο ΜΙΝΩΑΣ» ΚΡΗΤΙΚΗ ΑΔΕΛΦΟΤΗΣ
ΠΟΛΙΤΙΣΤΙΚΟΣ ΣΥΛΛΟΓΟΣ ΦΕΡΩΝ «ΑΓΙΑ ΣΟΦΙΑ»
ΛΑΟΓΡΑΦΙΚΟΣ ΟΜΙΛΟΣ ΦΕΡΩΝ «ΟΡΦΕΑΣ»
ΛΑΟΓΡΑΦΙΚΟΣ ΕΚΠΟΛΙΤΙΣΤΙΚΟΣ ΣΥΛΛΟΓΟΣ ΣΥΝΟΙΚΙΣΜΟΥ ΑΠΑΛΟΥ «Ο ΦΑΡΟΣ»
ΠΟΛΙΤΙΣΤΙΚΟΣ ΣΥΛΛΟΓΟΣ ΑΝΘΕΙΑΣ-ΑΡΙΣΤΗΝΟΥ «ΣΠΑΡΤΑΚΟΣ»
ΠΟΛΙΤΙΣΤΙΚΟΣ ΕΠΙΜΟΡΦΩΤΙΚΟΣ ΣΥΛΛΟΓΟΣ ΤΥΧΕΡΙΩΤΩΝ ΑΛΕΞ/ΠΟΛΗΣ (ΠΕΣΤΑ)
ΠΟΛΙΤΙΣΤΙΚΟΣ ΣΥΛΛΟΓΟΣ «ΤΡΙΓΩΝΟ ΕΒΡΟΥ» ΑΛΕΞΑΝΔΡΟΥΠΟΛΗΣ
ΣΥΛΛΟΓΟΣ ΚΑΠΠΑΔΟΚΩΝ ΕΒΡΟΥ «ΟΙ ΤΡΕΙΣ ΙΕΡΑΡΧΕΣ»
ΣΥΝΔΕΣΜΟΣ ΦΙΛΟΛΟΓΩΝ ΕΒΡΟΥ
ΣΥΛΛΟΓΟΣ ΜΟΥΣΙΚΩΝ ΕΚΠΑΙΔΕΥΤΙΚΩΝ ΑΝΑΤΟΛΙΚΗΣ ΜΑΚΕΔΟΝΙΑΣ & ΘΡΑΚΗΣ
ΑΘΛΗΤΙΚΟΣ-ΠΟΛΙΤΙΣΤΙΚΟΣ ΙΠΠΙΚΟΣ ΟΜΙΛΟΣ ΑΛΕΞΑΝΔΡΟΥΠΟΛΗΣ (ΑΠΙΣΑ)
ΠΟΛΙΤΙΣΤΙΚΟΣ ΣΥΛΛΟΓΟΣ ΜΑΙΣΤΡΟΥ «ΑΓΙΑ ΜΑΡΙΝΑ»
ΣΥΛΛΟΓΟΣ «ΤΩΝ ΕΝ ΕΒΡΩ» ΑΠΟΛΛΩΝΙΑΔΙΤΩΝ
ΣΥΛΛΟΓΟΣ «ΑΝΑΤΟΛΙΚΗ ΡΩΜΥΛΙΑ ΕΒΡΟΥ»
ΣΥΛΛΟΓΟΣ ΑΠΑΝΤΑΧΟΥ ΚΗΠΙΩΤΩΝ ΕΒΡΟΥ «ΑΓΙΟΣ ΙΩΑΝΝΗΣ Ο ΠΡΟΔΡΟΜΟΣ»
ΠΟΛΙΤΙΣΤΙΚΟΣ ΣΥΛΛΟΓΟΣ «ΕΥ ΖΗΝ» ΑΛΕΞ/ΠΟΛΗΣ
ΠΟΛΙΤΙΣΤΙΚΟΣ ΣΥΛΛΟΓΟΣ ΝΙΨΑΣ
ΠΟΛΙΤΙΣΤΙΚΟΣ ΣΥΛΛΟΓΟΣ ΠΕΥΚΩΝ «ΟΙ ΡΙΖΕΣ»
ΠΟΛΙΤΙΣΤΙΚΟΣ ΣΥΛΛΟΓΟΣ ΠΑΛΑΓΙΑΣ «ΜΕΓΑΣ ΑΛΕΞΑΝΔΡΟΣ»
ΠΟΛΙΤΙΣΤΙΚΟΣ ΣΥΛΛΟΓΟΣ ΑΕΤΟΧΩΡΙΟΥ «Η ΣΑΝΤΑ»
ΠΟΛΙΤΙΣΤΙΚΟΣ και ΕΞΩΡΑΙΣΤΙΚΟΣ ΣΥΛΛΟΓΟΣ ΜΑΚΡΗΣ
ΠΟΛΙΤΙΣΤΙΚΟΣ ΟΜΙΛΟΣ ΑΙΣΥΜΗΣ

ΠΟΛΙΤΙΣΤΙΚΟΣ ΣΥΛΛΟΓΟΣ ΚΙΡΚΗΣ
ΠΟΛΙΤΙΣΤΙΚΟΣ ΣΥΛΛΟΓΟΣ ΠΕΠΛΟΥ
ΠΟΛΙΤΙΣΤΙΚΟΣ ΣΥΛΛΟΓΟΣ ΝΕΑΣ ΧΗΛΗΣ ΑΓΙΟΣ ΓΕΩΡΓΙΟΣ
ΠΟΛΙΤΙΣΤΙΚΟΣ ΣΥΛΛΟΓΟΣ ΛΑΒΑΡΙΩΤΩΝ ΑΛΕΞΑΝΔΡΟΥΠΟΛΗΣ
ΠΟΛΙΤΙΣΤΙΚΟΣ ΣΥΛΛΟΓΟΣ ΜΑΥΡΟΚΚΛΗΣΙΩΤΩΝ
ΠΟΛΙΤΙΣΤΙΚΟΣ ΣΥΛΛΟΓΟΣ ΠΑΡΑΔΟΣΙΑΚΩΝ ΧΟΡΩΝ «Ο ΕΒΡΟΣ»
ΣΥΛΛΟΓΟΣ ΣΑΜΟΘΡΑΚΙΩΤΩΝ ΕΒΡΟΥ «Η ΝΙΚΗ ΤΗΣ ΣΑΜΟΘΡΑΚΗΣ»
ΣΥΛΛΟΓΟΣ «ΦΩΣ ΚΑΙ ΠΝΕΥΜΑ»
ΠΟΛΙΤΙΣΤΙΚΟΣ ΣΥΛΛΟΓΟΣ ΑΛΕΞ/ΠΟΛΗΣ «ΒΑΙΛΑ CONMIGO»
ΠΟΛΙΤΙΣΤΙΚΟΣ ΣΥΛΛΟΓΟΣ ΑΛΕΞ/ΠΟΛΗΣ «RITMO DE ARTE»
ΠΟΛΙΤΙΣΤΙΚΟΣ ΣΥΛΛΟΓΟΣ ΑΛΕΞ/ΠΟΛΗΣ «DANCE ART ACADEMY»
ΣΥΛΛΟΓΟΣ ΕΛΛΗΝΟΓΑΛΙΚΗΣ ΦΙΛΙΑΣ «ΤΟ ΣΠΙΤΙ ΤΗΑ ΑΝΤΟΥΑΝΕΤΤΑΣ»
ΧΟΡΩΔΙΑΚΟΣ ΟΜΙΛΟΣ ΑΛΕΞΑΝΔΡΟΥΠΟΛΗΣ «ΕΥΤΕΡΠΗ»
ΠΟΛΙΤΙΣΤΙΚΟΣ ΣΥΛΛΟΓΟΣ ΠΥΘΙΩΤΩΝ ΑΛΕΞΑΝΔΡΟΥΠΟΛΗΣ
ΠΟΛΙΤΙΣΤΙΚΟΣ ΣΥΛΛΟΓΟΣ ΠΡΑΓΓΙΩΤΩΝ ΑΛΕΞΑΝΔΡΟΥΠΟΛΗΣ
ΛΕΣΧΗ ΑΛΕΞΑΝΔΡΟΥΠΟΛΙΤΩΝ
ΝΟΜΑΡΧΙΑΚΟΣ ΣΥΛΛΟΓΟΣ ΑΤΟΜΩΝ ΜΕ ΑΝΑΠΗΡΙΑ Ν. ΕΒΡΟΥ
ΣΥΛΛΟΓΟΣ ΟΙΚΟΓΕΝΕΙΩΝ ΑΥΤΥΣΤΙΚΩΝ ΑΤΟΜΩΝ ΑΓΙΟΣ ΒΑΣΙΛΕΙΟΣ
ΣΥΛΛΟΓΟΣ ΓΥΝΑΙΚΩΝ ΜΟΝΑΣΤΗΡΑΚΙΟΥ Ν. ΕΒΡΟΥ
ΦΙΛΟΖΩΙΚΟ ΣΩΜΑΤΕΙΟ ΑΛΕΞΑΝΔΡΟΥΠΟΛΗΣ "ΚΙΒΩΤΟΣ"
ΜΟΤΟCLUB ΟΙ ΑΓΡΙΑΝΕΣ
ΛΕΣΧΗ ΜΟΤΟΣΥΚΛΕΤΙΣΤΩΝ ΕΒΡΟΥ
ΣΥΛΛΟΓΟΣ ΙΣΤΟΡΙΚΗΣ ΜΝΗΜΗΣ & ΜΟΥΣΙΚΗΣ ΠΑΡΑΔΟΣΗΣ «ΦΩΝΕΣ ΤΗΣ ΘΡΑΚΗΣ»
ΚΑΡΝΑΒΑΛΙΚΟΣ ΕΚΔΡΟΜΙΚΟΣ ΦΥΣΙΟΛΑΤΡΙΚΟΣ ΣΥΛΛΟΓΟΣ ΦΕΡΩΝ
ΣΥΛΛΟΓΟΣ ΔΗΜΟΤΙΚΩΝ ΥΠΑΛΛΗΛΩΝ ΔΗΜΟΥ ΑΛΕΞΑΝΔΡΟΥΠΟΛΗΣ
ΚΙΝΗΜΑΤΟΓΡΑΦΙΚΗ ΛΕΣΧΗ ΑΛΕΞΑΝΔΡΟΥΠΟΛΗΣ
ΘΡΑΚΙΚΟ ΚΕΝΤΡΟ ΤΕΧΝΗΣ ΚΑΙ ΠΟΛΙΤΙΣΜΟΥ
ΚΕΝΤΡΙΚΟΣ ΣΥΛΛΟΓΟΣ ΠΟΛΥΤΕΚΝΩΝ ΓΟΝΕΩΝ Ν. ΕΒΡΟΥ "ΧΡΙΣΤΟΣ ΣΩΤΗΡ"
CREATE4ART
ΡΟΜΠΟΤΕΧΝΟΛΟΓΙΑ ΕΝ ΔΡΑΣΕΙ
ΜΕΘΕΞΙΣ ΑΣΤΙΚΗ ΜΗ ΚΕΡΔΟΣΚΟΠΙΚΗ ΕΤΑΙΡΕΙΑ
ΣΥΛΛΟΓΟΣ ΕΘΕΛΟΝΤΩΝ ΑΙΜΟΔΟΤΩΝ ΑΛΕΞΑΝΔΡΟΥΠΟΛΗΣ
ΕΝΩΣΗ ΣΤΡΑΤΙΩΤΙΚΩΝ Π.Ε. ΕΒΡΟΥ ΕΣΠΕΕΕ
ΕΤΑΙΡΕΙΑ ΕΘΕΛΟΝΤΩΝ ΑΙΜΟΔΟΤΩΝ ΤΡΑΙΑΝΟΥΠΟΛΗΣ "ΑΓΙΑ ΓΛΥΚΕΡΙΑ"
ΠΟΛΙΤΙΣΤΙΚΟ ΣΩΜΑΤΕΙΟ ΕΚΚΙΝΗΣ
ΚΕΝΤΡΟ ΔΗΜΙΟΥΡΓΙΚΗΣ ΦΩΤΟΓΡΑΦΙΑΣ ΘΡΑΚΗΣ
ΣΥΝΕΠΙΒΑΤΕΣ
ΠΟΛΙΤΙΣΤΙΚΟΣ ΣΥΛΛΟΓΟΣ ΠΟΝΤΙΩΝ ΦΕΡΩΝ «ΠΑΝΑΓΙΑ ΣΟΥΜΕΛΑ»
ΠΟΛΙΤΙΣΤΙΚΟΣ ΣΥΛΛΟΓΟΣ ΦΕΡΩΝ «ΙΧΝΗΛΑΤΕΣ»
ΘΕΑΤΡΙΚΟ ΕΡΓΑΣΤΗΡΙ ΦΕΡΩΝ
ΘΕΑΤΡΙΚΟΣ ΟΜΙΛΟΣ ΦΕΡΩΝ «ΠΕΡΙΠΛΑΝΩΜΕΝΟΙ ΘΕΑΤΡΙΝΟΙ»
ΕΚΠΟΛΙΤΙΣΤΙΚΟΣ ΣΥΛΛΟΓΟΣ ΓΕΜΙΣΤΗΣ «Ο ΑΚΡΙΤΑΣ»
ΛΑΟΓΡΑΦΙΚΟΣ ΠΟΛΙΤΙΣΤΙΚΟΣ ΣΥΛΛΟΓΟΣ ΠΟΡΟΥ «Ο ΑΚΡΙΤΑΣ»
ΜΟΡΦΩΤΙΚΟΣ ΠΟΛΙΤΙΣΤΙΚΟΣ ΣΥΛΛΟΓΟΣ ΚΗΠΩΝ «Ο ΟΡΦΕΑΣ»
ΟΜΙΛΟΣ ΦΙΛΩΝ ΜΟΤΟΣΥΚΛΕΤΑΣ
ΠΟΛΙΤΙΣΤΙΚΟΣ ΕΠΙΜΟΡΦΩΤΙΚΟΣ ΣΥΛΛΟΓΟΣ ΓΥΝΑΙΚΩΝ ΔΟΡΙΣΚΟΥ
ΠΟΛΙΤΙΣΤΙΚΟΣ ΣΥΛΛΟΓΟΣ ΑΡΔΑΝΙΟΥ «ΘΡΑΚΩΝ ΙΠΠΕΑΣ»

ΠΟΛΙΤΙΣΤΙΚΟΣ ΣΥΛΛΟΓΟΣ ΠΥΛΑΙΑΣ
ΠΟΛΙΤΙΣΤΙΚΟΣ ΣΥΛΛΟΓΟΣ ΤΡΙΦΥΛΛΙΟΥ
ΣΚΑΚΙΣΤΙΚΟΣ ΟΜΙΛΟΣ ΦΕΡΩΝ
ΣΥΛΛΟΓΟΣ ΓΥΝΑΙΚΩΝ ΠΕΠΛΟΥ
ΣΥΛΛΟΓΟΣ ΕΘΕΛΟΝΤΩΝ ΑΙΜΟΔΟΤΩΝ ΦΕΡΩΝ «ΙΣΑΑΚΙΟΣ ΚΟΜΝΗΝΟΣ»
ΠΟΛΙΤΙΣΤΙΚΟΣ ΣΥΛΛΟΓΟΣ ΚΑΒΗΣΟΥ «Η ΠΑΝΑΓΙΤΣΑ»
ΚΥΝΗΓΕΤΙΚΟΣ ΣΥΛΛΟΓΟΣ ΦΕΡΩΝ & ΠΕΡΙΧΩΡΩΝ
ΠΕΡΙΒΑΛΛΟΝΤΙΚΟΣ ΠΟΛΙΤΙΣΤΙΚΟΣ ΚΑΙ ΕΠΙΜΟΡΦΩΤΙΚΟΣ ΣΥΛΛΟΓΟΣ ΑΒΑΝΤΑ

Πηγή: Δήμος Αλεξανδρούπολης & ίδια επεξεργασία

Βασικός στόχος του Δήμου είναι να υπάρχουν συνεχείς πολιτιστικές εκδηλώσεις και δρώμενα καθόλη τη διάρκεια του έτους (εκθέσεις, θεατρικές παραστάσεις, συναυλίες, προβολή της τοπικής παράδοσης κ.λπ.)

Για την επίτευξη του παραπάνω στόχου, έχουν προσδιοριστεί οι παρακάτω αναπτυξιακές προτεραιότητες:

- ✓ η διασύνδεση του πολιτισμού με το τουριστικό προϊόν της περιοχής
- ✓ η τουριστική προβολή των πολιτιστικών δράσεων του Δήμου και των συλλόγων, με στόχο την προσέλκυση οργανωμένης εξωτερικής επισκεψιμότητας
- ✓ ψηφιοποίηση του διαθέσιμου πολιτιστικού υλικού των πολιτιστικών συλλόγων
- ✓ χρηματοδότηση πολιτιστικών φορέων

A.1.4.3 Αθλητισμός

Ο Αθλητισμός αποτελεί για το Δήμο Αλεξανδρούπολης σημαντική αναπτυξιακή προτεραιότητα και βασικό πυλώνα ανάπτυξης. Υπάρχουν σημαντικές αθλητικές εγκαταστάσεις και υποδομές, οι οποίες χωροθετούνται κυρίως στη Δ.Ε. Αλεξανδρούπολης, όπως αποτυπώνεται και στον παρακάτω Πίνακα.

Πίνακας 34: Υφιστάμενες αθλητικές υποδομές – εγκαταστάσεις στο Δήμο Αλεξανδρούπολης

Δημοτική Ενότητα	Γήπεδα – Στάδια	Κλειστά Στάδια	Κολυμβητήρια	Λοιποί Αθλητικοί Χώροι
Δ.Ε. Αλεξανδρούπολης	16		2	2
Δ.Ε. Τραϊανούπολης				
Δ.Ε. Φερών	13	1	1	

Πηγή: Δήμος Αλεξανδρούπολης & ίδια επεξεργασία

Αναλυτικά οι παραπάνω εγκαταστάσεις περιγράφονται στον παρακάτω Πίνακα:

Επιχειρησιακό Σχέδιο Δήμου Αλεξανδρούπολης

Α΄ Στάδιο – Στρατηγικός Σχεδιασμός

Πίνακας 35: Υφιστάμενες αθλητικές υποδομές – εγκαταστάσεις στο Δήμο Αλεξανδρούπολης

Αθλητική Εγκατάσταση	Χωροθέτηση	Έκταση	Κατάσταση
Κέντρο Νεότητας	Δ.Ε. Αλεξανδρούπολης	3.551	Καλή
Παλιό κλειστό κολυμβητήριο	Δ.Ε. Αλεξανδρούπολης	4.626	κατεδάφιση
Γυμναστήριο τένις	Δ.Ε. Αλεξανδρούπολης	4.689	Καλή
Γήπεδο «Φώτης Κοσμάς»	Δ.Ε. Αλεξανδρούπολης	23.586	Καλή
Γήπεδο Νέας Χιλής	Δ.Ε. Αλεξανδρούπολης	6.400	Καλή
Γήπεδο Απαλού	Δ.Ε. Αλεξανδρούπολης	25.974	Καλή
Γήπεδο Καππαδοκίας	Δ.Ε. Αλεξανδρούπολης	23.828,95	Καλή
Γήπεδο Μαϊστρου	Δ.Ε. Αλεξανδρούπολης	11.486,07	Καλή
Γήπεδο Αγνάντιας	Δ.Ε. Αλεξανδρούπολης	11.665	Καλή
Γήπεδο Παλαγίας	Δ.Ε. Αλεξανδρούπολης	25.224,43	Καλή
Γήπεδο Άνθειας	Δ.Ε. Αλεξανδρούπολης	14.613,95	Καλή
Γήπεδο Άβαντα	Δ.Ε. Αλεξανδρούπολης	11.167,01	Καλή
Γήπεδο Αρίστεινου	Δ.Ε. Αλεξανδρούπολης	7.566,19	Καλή
Γήπεδο προς ΚΤΕΟ	Δ.Ε. Αλεξανδρούπολης	30.795,33	Καλή
Γήπεδο Νίψας	Δ.Ε. Αλεξανδρούπολης	9.260,43	Καλή
Γήπεδο Λουτρού	Δ.Ε. Αλεξανδρούπολης	13.813,24	Καλή
Γήπεδο Δωρικού	Δ.Ε. Αλεξανδρούπολης	7.300	Καλή
Γήπεδο Μαύρων Αετών	Δ.Ε. Αλεξανδρούπολης	9.150	Καλή
Γήπεδο Μάκρης	Δ.Ε. Αλεξανδρούπολης	7.597,70	Καλή
Νέο Κολυμβητήριο	Δ.Ε. Αλεξανδρούπολης	45.737,26	Καλή
Κλειστό Γυμναστήριο Φερών	Δ.Ε. Φερών	5.541,93	Καλή
Κολυμβητήριο	Δ.Ε. Φερών	130	Καλή
Γήπεδο Φερών (Αρ. τεμ. 341)	Δ.Ε. Φερών	15.500	Καλή
Γήπεδο Φερών (Αρ. τεμ. 340)	Δ.Ε. Φερών	3.625	Καλή
Γήπεδο ποδοσφαίρου Αρδανίου	Δ.Ε. Φερών	12.000	Καλή
Γήπεδο Μοναστηρακίου (Αρ. τεμ. 225)	Δ.Ε. Φερών	9.500	Καλή
Γήπεδο Μοναστηρακίου (Αρ. τεμ. 226)	Δ.Ε. Φερών	1.625	Καλή
Γήπεδο Μοναστηρακίου (Αρ. τεμ. 227)	Δ.Ε. Φερών	3.875	Καλή
Γήπεδο ποδοσφαίρου Δορίσκου	Δ.Ε. Φερών	15.000	Καλή
Γήπεδο ποδοσφαίρου Καβήσου	Δ.Ε. Φερών	6.095	Καλή
Γήπεδο ποδοσφαίρου Βρυσούλας	Δ.Ε. Φερών	7.000	Καλή
Γήπεδο ποδοσφαίρου Γεμιστής	Δ.Ε. Φερών	4.053	Καλή
Γήπεδο Ιτέας	Δ.Ε. Φερών	5.352	Καλή
Γήπεδο ποδοσφαίρου Πέπλου	Δ.Ε. Φερών	8.000	Καλή
Γήπεδο Πόρου (Αρ. Τεμ. 119, 120, 121, 122, 123, 124)	Δ.Ε. Φερών	1071, 992, 992, 1026, 1008, 1000	Καλή

Επιχειρησιακό Σχέδιο Δήμου Αλεξανδρούπολης

Α΄ Στάδιο – Στρατηγικός Σχεδιασμός

Γήπεδο ποδοσφαίρου Δ.Ε. Φερών	7.000	Καλή
Κήπων		

Πηγή: Δήμος Αλεξανδρούπολης & Ίδια επεξεργασία

Αθλητικοί Σύλλογοι - Σωματεία

Στο Δήμο δραστηριοποιούνται οι παρακάτω αθλητικοί σύλλογοι και σωματεία:

Πίνακας 36: Κατανομή αθλητικών συλλόγων - σωματείων ανά Δ.Ε. στο Δήμο Αλεξανδρούπολης

Όνομασία	Αντικείμενο Δραστηριότητας	Περιοχή
Ποδοσφαιρικός Όμιλος Αλεξανδρούπολης	Ποδόσφαιρο	Δ.Ε. Αλεξανδρούπολης
Αθλητικός Σύλλογος «Ορφέας Αλεξανδρούπολης»	Ταεκβοντο	Δ.Ε Αλεξανδρούπολης
Α.Ο. Ιπποκράτης	Ποδόσφαιρο	Δ.Ε Αλεξανδρούπολης
Δρομέας Θράκης	Κλασικός Αθλητισμός	Δ.Ε. Αλεξανδρούπολης
Όμιλος φίλων θαλάσσης Αλεξανδρούπολης	Κολύμβηση	Δ.Ε Αλεξανδρούπολης
Αθλητικός Σύλλογος ΑμεΑ Κότινος	Κολύμβηση, Κλασικός Αθλητισμός, Αθλοπαιδιές	Δ.Ε. Αλεξανδρούπολης
Όμιλος ενόργανης γυμναστικής Αλεξανδρούπολης	Ενόργανη Γυμναστική	Δ.Ε. Αλεξανδρούπολης
Αθλητικός όμιλος Νίκη Ανθείας	Ποδόσφαιρο	Δ.Ε Αλεξανδρούπολης
ΜΓΣ Εθνικός Αλεξανδρούπολης	Κολύμβηση, Κλασικός Αθλητισμός, Αθλοπαιδιές	Δ.Ε. Αλεξανδρούπολης
ΑΕΠΣ Βορέας Αλεξανδρούπολης	Χειροσφαίριση	Δ.Ε. Αλεξανδρούπολης
Αθλητικός όμιλος γυμναστικής ΤΑΕKWONDO Αλεξανδρούπολης	ΤΑΕKWONDO	Δ.Ε. Αλεξανδρούπολης
Α.Ο. Αμαζόνες Μαΐστρου Αλεξανδρούπολης	Πετοσφαίριση	Δ.Ε Αλεξανδρούπολης
Φοίνικας Αλεξανδρούπολης	Πετοσφαίριση	Δ.Ε. Αλεξανδρούπολης
Σύνδεσμος Ελλήνων Βετεράνων αθλητών στίβου Αλεξανδρούπολης	Κλασικός Αθλητισμός	Δ.Ε. Αλεξανδρούπολης
Αθλητικός Σύλλογος Απόλλων Αλεξανδρούπολης	Ταεκβοντο	Δ.Ε. Αλεξανδρούπολης
Πολιτιστικό αθλητικό σωματείο Πρωτέας Αλεξανδρούπολης	Κλασικός Αθλητισμός	Δ.Ε Αλεξανδρούπολης
Αθλητικός όμιλος «Η ΜΑΚΡΗ»	Ποδόσφαιρο	Δ.Ε Αλεξανδρούπολης
Σύνδεσμος κριτών κλασικού αθλητισμού Θράκης	Κλασικός αθλητισμός	Δ.Ε Αλεξανδρούπολης
Αλεξανδρούπολη SPORTS CLUB	Ποδόσφαιρο	Δ.Ε Αλεξανδρούπολης
Α.Σ.Γ. Taekwondo Φερών Έβρου	ΤΑΕKWONDO	Δ.Ε. Φερών
Α.Ο. Ολυμπιάδα Αλεξανδρούπολης	Καλαθοσφαίριση	Δ.Ε. Αλεξανδρούπολης
Αθλητική Ένωση Νέας Χιλής	Ποδόσφαιρο	Δ.Ε Αλεξανδρούπολης
Αθλητικός όμιλος Ποντιακός Αλεξανδρούπολης	Ποδόσφαιρο	Δ.Ε Αλεξανδρούπολης
Α.Σ. Αστέρας Αλεξανδρούπολης	Χειροσφαίριση	Δ.Ε. Αλεξανδρούπολης

Επιχειρησιακό Σχέδιο Δήμου Αλεξανδρούπολης

Α' Στάδιο – Στρατηγικός Σχεδιασμός

Αθλητικός όμιλος Μαΐστρου		Δ.Ε. Αλεξανδρούπολης
Ένωση σωματείων πετοσφαίρισης Θράκης / Ανατολικής Μακεδονίας	Πετοσφαίριση	Δ.Ε. Αλεξανδρούπολης
Γυμναστική Εταιρία Αλεξανδρούπολης		Δ.Ε. Αλεξανδρούπολης
Αθλητικός Σύλλογος ΤΑΕΚWONDO Σπάρτακος Αλεξανδρούπολης	ΤΑΕΚWONDO	Δ.Ε. Αλεξανδρούπολης
Όμιλος αντισφαίρισης Αλεξανδρούπολης	Αντισφαίριση	Δ.Ε. Αλεξανδρούπολης
Αθλητικός Όμιλος Δημόκριτος Παλαγίας	Ποδόσφαιρο	Δ.Ε. Αλεξανδρούπολης
ΓΑΣ Ατρόμητος Άβαντα	Ποδόσφαιρο	Δ.Ε. Αλεξανδρούπολης
Σύλλογος γυμναστικής ΤΑΕΚWONDO «Παρμενίων» Αλεξανδρούπολης	ΤΑΕΚWONDO	Δ.Ε. Αλεξανδρούπολης
Σύλλογος γυμναστικής ΤΑΕΚWONDO «Νίκη» Αλεξανδρούπολης	ΤΑΕΚWONDO	Δ.Ε. Αλεξανδρούπολης
Αθλητικός Σύλλογος «Νίκη» Απάλου	Ποδόσφαιρο	Δ.Ε. Αλεξανδρούπολης
Ναυταθλητικός Όμιλος Αλεξανδρούπολης	Κολυμβητικός Σύλλογος	Δ.Ε. Αλεξανδρούπολης
Γ.Σ. Θράκη Φερών	Ποδόσφαιρο	Δ.Ε. Φερών
Σκακιστικός όμιλος Φερών	Σκάκι	Δ.Ε. Φερών
Γ.Σ.Γ. Νίκη Αλεξανδρούπολης	Πετοσφαίριση	Δ.Ε. Αλεξανδρούπολης
Αθλητικός Σύλλογος Αλάνα	Ποδόσφαιρο	Δ.Ε. Αλεξανδρούπολης
Γυμναστικός Αθλητικός Σύλλογος «ΘΥΕΛΛΑ» Φερών	Πετοσφαίριση – Αντισφαίριση	Δ.Ε. Φερών

Πηγή: Δήμος Αλεξανδρούπολης & ίδια επεξεργασία

Αθλητικοί δράσεις – προγράμματα / εκδηλώσεις

Στο Δήμο διεξάγονται σημαντικές αθλητικές διοργανώσεις που προσελκύουν σημαντικό αριθμό αθλητών και θεατών. Ενδεικτικά αναφέρονται:

- Αγώνες ποδοσφαίρου, καλαθοσφαίρισης και πετοσφαίρισης
- Κολυμβητικοί αγώνες
- Αγώνες ιστιοπλοΐας
- Ποδηλατικοί αγώνες

Η στρατηγική γεωγραφική θέση του Δήμου μπορεί να αναδειχθεί ακόμα περισσότερο μέσω της διοργάνωσης σημαντικών αθλητικών εκδηλώσεων, έτσι ώστε να προβληθεί η ευρύτερη περιοχή ως ένας διεθνής πόλος έλξης για αθλητικές εκδηλώσεις και προετοιμασίας αθλητικών ομάδων.

Αυτό αποτελεί και στρατηγικό στόχο του Δήμου, μέσα από την προώθηση συγκεκριμένων δράσεων και ενεργειών οι σημαντικότερες των οποίων αφορούν:

- Τη δημιουργία ιστοσελίδας/ηλεκτρονικής πύλης αθλητισμού και βάσης δεδομένων

- Τη δημιουργία ενός «αθλητικού ημερολογίου» με τη διοργάνωση πανελλήνιων και διεθνών τουρνουά, σταθερά σε ετήσια βάση.
- Την δημιουργία νέων εγκαταστάσεων του Ομίλου Αντισφαίρισης Αλεξανδρούπολης
- Την αναβάθμιση και ανακαίνιση των υφιστάμενων αθλητικών υποδομών και εγκαταστάσεων
- Προώθηση ήπιας μορφής αθλητικών δραστηριοτήτων

A.1.4.4 Κοινωνική Πολιτική

Οι υφιστάμενες υπηρεσίες και δομές κοινωνικής πρόνοιας του Δήμου Αλεξανδρούπολης παρουσιάζονται αναλυτικά στον παρακάτω πίνακα:

Πίνακας 37: Υφιστάμενες Κοινωνικές Δομές στο Δήμο Αλεξανδρούπολης

Δομή / Υπηρεσία	Χωροθέτηση	Εξυπηρετούμενος Πληθυσμός
ΚΔΑΠ ΑΜΕΑ Αλεξανδρούπολης	Δ.Ε. Αλεξανδρούπολης	50 άτομα
ΚΔΑΠ ΑΜΕΑ Φερών	Δ.Ε. Φερών	50 άτομα
Μονάδα Βοήθειας στο Σπίτι	Δ.Ε. Αλεξανδρούπολης, Δ.Ε. Τραϊανούπολης, Δ.Ε. Φερών	350 άτομα
Κέντρο Κοινότητας Δήμου Αλεξανδρούπολης	Δ.Ε. Αλεξανδρούπολης Δ.Ε. Φερών Παράρτημα ΡΟΜΑ	3.500 άτομα
ΚΑΠΗ Αλεξανδρούπολης	Δ.Ε. Αλεξανδρούπολης Δ.Ε. Φερών	200 άτομα
Πολυκοινωνικό Κέντρο Κοινωνικής προστασίας – αλληλεγγύης – παιδείας – περιβάλλοντος	Δ.Ε. Αλεξανδρούπολης, Δ.Ε. Τραϊανούπολης, Δ.Ε. Φερών	4.990 άτομα

Πηγή: Δήμος Αλεξανδρούπολης & ΄δια επεξεργασία

Σημαντικής σημασίας υποδομή για το Δήμο αποτελεί το «Πολυκοινωνικό Κέντρο» το οποίο είναι ένα σύμπλεγμα δομών, που κάθε μια διεκπεραιώνει συγκεκριμένες δράσεις, οι οποίες στοχεύουν στη διευκόλυνση της καθημερινότητας των δημοτών. Η δομή στελεχώνεται από εξειδικευμένους επιστήμονες και έχει ως βασικό σκοπό το σχεδιασμό και υλοποίηση δράσεων που καλύπτουν τις βασικές κοινωνικές ανάγκες των κοινωνικά ασθενέστερων ομάδων πληθυσμού. Σημαντική είναι η συνεισφορά των διάφορων εθελοντικών ομάδων. Τα σημαντικότερα προγράμματα / δράσεις που υλοποιεί είναι:

Ο Δήμος έχει αναπτύξει σημαντική κοινωνική δράση, στηρίζοντας έμπρακτα τους δημότες που το έχουν ανάγκη. Ειδικότερα υλοποιεί τα παρακάτω προγράμματα / δράσεις κοινωνικής αλληλεγγύης:

- **Πρόγραμμα ΤΕΒΑ**

Μέσω του συγκεκριμένου προγράμματος, ο συνολικός αριθμός ατόμων που λαμβάνει επισιτιστική βοήθεια είναι 5.466 άτομα, από τα οποία το 47% αποτελείται από άνδρες και το 53% σε γυναίκες. Η συνολική ποσότητα έτοιμων προς κατανάλωση τροφίμων που αντιστοιχεί σε αυτά τα άτομα μέσω του ΤΕΒΑ είναι 899.658,4 κιλά, συμπεριλαμβανομένων των φρέσκων κονσερβοποιημένων ή κατεψυγμένων υλικών. Παράλληλα, η συνολική χρηματική αξία των διανεμόμενων αγαθών (βασικής υλικής βοήθειας) υπολογίζεται στα 97.392,69 ευρώ. Σημαντική επιδίωξη του ΤΕΒΑ είναι να τριπλασιάσει το παρεχόμενο ποσό τα επόμενα έτη, ώστε να ελαχιστοποιήσει τα άτομα που χρειάζονται ανάγκη και να παρέχει ακόμη μεγαλύτερη και αποτελεσματική βοήθεια.

- **Πρόγραμμα Σίτιση Κατ' οίκον**

Το πρόγραμμα αφορά την δωρεάν σίτιση 300 περίπου δικαιούχων. Η διανομή του φαγητού καλύπτει όλη την πόλη και ορισμένους περιαστικούς οικισμούς, στους οποίους υπάρχουν εγγεγραμμένοι δικαιούχοι. Ανάλογο πρόγραμμα εφαρμόζεται και στην δημοτική κοινότητα Φερών με περίπου 100 δικαιούχους.

- **Πρόγραμμα «Βοήθεια στο Σπίτι»**

Το πρόγραμμα "Βοήθεια στο Σπίτι" απευθύνεται σε άτομα της τρίτης ηλικίας που δεν αυτοεξυπηρετούνται πλήρως και άτομα με κινητικές δυσλειτουργίες και ειδικά προβλήματα, με προτεραιότητα αυτούς που ζουν μόνοι τους ή δεν έχουν την πλήρη φροντίδα της οικογένειας ή που το εισόδημά τους δεν τους επιτρέπει να εξασφαλίσουν τις απαιτούμενες υπηρεσίες για τη βελτίωση της ποιότητας ζωής τους. Σκοπός του Προγράμματος είναι να βελτιώσει την ποιότητα ζωής των ατόμων της τρίτης ηλικίας καθώς και ατόμων με κινητικά ή άλλα ειδικά προβλήματα (ΑμεΑ), να υποβοηθήσει την αυτόνομη και αξιοπρεπή διαβίωση, να υποστηρίξει το οικογενειακό περιβάλλον των επωφελούμενων και τέλος να προωθήσει την απασχόληση ικανού και εξειδικευμένου προσωπικού.

• **Κοινωνικό Ιατρείο**

Το Κοινωνικό Ιατρείο με τη λειτουργία του θα έχει σκοπό την παροχή φροντίδας και ισότιμης πρόσβασης σε δωρεάν ιατροφαρμακευτική περίθαλψη και την στήριξη πολιτών που έχουν πληγεί οικονομικά και αδυνατούν να εξασφαλίσουν μια επαρκή φροντίδα υγείας.

Για την προώθηση των κοινωνικών δράσεων, ο Δήμος δίνει μεγάλη βαρύτητα στην ανάπτυξη του εθελοντισμού και την δικτύωση όλων των εθελοντικών φορέων - οργανώσεων. Επιπλέον στην προσπάθεια του να ενισχύσει και να ενδυναμώσει τον κοινωνικό του ρόλο, έχει ως βασικές προτεραιότητες για την επόμενη περίοδο:

- Δράσεις προώθησης και ενίσχυσης της προσβασιμότητας ΑμεΑ (Κατ' οίκον φροντίδα, δημιουργία κέντρου φιλοξενίας, ενίσχυση λειτουργίας ΚΔΑΠ ΑμεΑ, κ.λπ.)
- Στήριξη λοιπών ευπαθών ομάδων (πολύτεκνοι, άποροι, κ.λπ.)
- Στήριξη και αναβάθμιση κοινωνικών δομών (κοινωνικού παντοπωλείου, του κοινωνικού ιατρείου και του κοινωνικού φαρμακείου)
- Σταθερή συνεργασία με λοιπούς κοινωνικούς φορείς για τη δημιουργία δομών στήριξης ειδικών ομάδων πληθυσμού (κακοποιημένων γυναικών, κ.λπ.)

A.1.4.5 Υγεία

Ο Δήμος Αλεξανδρούπολης υπάγεται στην 4^η Υγειονομική Περιφέρεια Μακεδονίας – Θράκης με έδρα τη Θεσσαλονίκη η οποία είναι υπεύθυνη για την εύρυθμη λειτουργία του υγειονομικού συστήματος, σε όλα τα επίπεδα φροντίδας (πρωτοβάθμιο, δευτεροβάθμιο, τριτοβάθμιο). Στον παρακάτω Πίνακα αποτυπώνονται οι υποδομές υγείας στο Δήμο Αλεξανδρούπολης:

Πίνακας 38: Υφιστάμενες υποδομές υγείας στο Δήμο Αλεξανδρούπολης

Υποδομή	Χωροθέτηση	Εξυπηρετούμενος Πληθυσμός
Π.Γ.Ν. Αλεξανδρούπολης	Δ.Ε. Αλεξανδρούπολης	Όλοι οι δημότες
Κέντρο Υγείας Αλεξανδρούπολης	Δ.Ε. Αλεξανδρούπολης	Όλοι οι δημότες
Π.Ι. Αισύμης	Δ.Ε. Αλεξανδρούπολης	Όλοι οι δημότες
Π.Ι. Μάκρης	Δ.Ε. Αλεξανδρούπολης	Όλοι οι δημότες
Π.Ι. Συκορράχης	Δ.Ε. Αλεξανδρούπολης	Όλοι οι δημότες
Π.Ι. Άνθειας	Δ.Ε. Τραϊανούπολης	Όλοι οι δημότες
Π.Ι. Πέπλου	Δ.Ε. Φερών	Όλοι οι δημότες

Επιχειρησιακό Σχέδιο Δήμου Αλεξανδρούπολης

Α' Στάδιο – Στρατηγικός Σχεδιασμός

Π.Ι. Φερών	Δ.Ε. Φερών	Όλοι οι δημότες
------------	------------	-----------------

Πηγή: Δήμος Αλεξανδρούπολης & ίδια επεξεργασία

Το Πανεπιστημιακό Γενικό Νοσοκομείο Αλεξανδρούπολης ιδρύθηκε το 1939 και έως το 1990 πραγματοποιήθηκαν 19 τροποποιήσεις του αρχικού οργανισμού. Από το 2002 συγχωνεύθηκε με το Γενικό Νοσοκομείο Αλεξανδρούπολης λειτουργώντας με την σημερινή του μορφή. Στην αρμοδιότητά του υπάγονται οργανικά το Κέντρο Υγείας Σουφλίου, το Κέντρο Υγείας Σαμοθράκης και η Νοσηλευτική Σχολή. Στο Νοσοκομείο συστεγάζεται και το Ιατρικό Τμήμα του ΔΠΘ.

Το Νοσοκομείο έχει συνολική δυναμικότητα 673 κλινών και λειτουργεί παθολογικός τομέας, χειρουργικός τομέας, εργαστηριακός τομέας, ψυχιατρικός τομέας, κ.λπ.. Αναλυτικά οι παρεχόμενες υπηρεσίες του είναι:

Πίνακας 39: Παρεχόμενες υπηρεσίες Π.Γ.Ν. Αλεξανδρούπολης

Υπηρεσία / Τομέας	Τμήμα / Μονάδα
Α' Παθολογικός τομέας	Α' Πανεπιστημιακή Παθολογική Κλινική, Πανεπιστημιακή Αιματολογική Κλινική, Μονάδα Μεσογειακής Αναιμίας, Πανεπιστημιακή Νεφρολογική Κλινική, Μονάδα Τεχνητού Νεφρού και Περιτοναϊκής Κάθαρσης, Μονάδα Περιτοναϊκής Κάθαρσης,, Πανεπιστημιακή Ενδοκρινολογική Κλινική, Πανεπιστημιακή Ογκολογική Κλινική, Ειδική Μονάδα ΧΜΘ Ογκολογικής Κλινικής
Β' Παθολογικός τομέας	Ειδική Μονάδες: Λοιμωδών νόσων Παίδων, Παιδοπνευμονολογίας, Παιδοκαρδιολογίας, Παιδονεφρολογίας, Παιδονευρολογίας, Παιδογαστρεντερολογίας, Μεταβολισμού και Ενδοκρινολογίας Παίδων, Αιματολογίας και Ογκολογίας Παίδων
Χειρουργικός τομέας	Γενική χειρουργική, πλαστική χειρουργική, Ειδική μονάδα τεχνητής διατροφής (παρεντερικής και εντερικής), μονάδα ιδιοπαθών φλεγμονωδών νοσημάτων εντέρου, σπηπτικό χειρουργείο
Εργαστηριακός τομέας	Βιοχημικό - ανοσολογικό εργαστήριο
Ψυχιατρικός τομέας	Ψυχιατρική κλινική, Ψυχιατρικό τμήμα ΕΣΥ, Παιδοψυχιατρική κλινική

Πηγή: Δήμος Αλεξανδρούπολης & ίδια επεξεργασία

Δεδομένου ότι η εξασφάλιση των συνθηκών υγείας των κατοίκων κάθε περιοχής θα πρέπει να αποτελεί κύρια προτεραιότητα, κρίνεται σκόπιμο να διερευνηθεί στην περίπτωση του Δήμου Αλεξανδρούπολης η ανάπτυξη ενός ολοκληρωμένου πλαισίου τηλεϊατρικής, το οποίο θα περιλαμβάνει διαδικασίες τηλεφροντίδας για τις κοινωνικές υπηρεσίες του Δήμου, κ.λπ.

A.1.4.6 Πολιτική Προστασία

Στο Δήμο Αλεξανδρούπολης έχει συσταθεί Συντονιστικό Τοπικό Όργανο Πολιτικής Προστασίας, η συγκρότηση και λειτουργία του οποίου διέπεται από το άρθρο 10 και 13 του Ν. 3013/2002 (ΦΕΚ 102/Α72002) και τα άρθρα 1, 2, 58, και 282 του Ν.3852/2010 (ΦΕΚ 87/Α72010), όπως ισχύουν.

Ως μέλη του Συντονιστικού Τοπικού Οργάνου συμμετέχουν οι εκπρόσωποι των παρακάτω φορέων:

- Ο Δήμαρχος Αλεξανδρούπολης, ως Πρόεδρος
- Δυο (2) Δημοτικοί Σύμβουλοι, που ορίζονται με απόφαση του Δημοτικού Συμβουλίου, εκ των οποίων ο ένας προέρχεται από τη μειοψηφία,
- Ειδικευμένα Στελέχη Πολιτικής Προστασίας της Αποκεντρωμένης Διοίκησης Ανατολικής Μακεδονίας - Θράκης και της Περιφερειακής Ενότητας Έβρου
- Εκπρόσωπος της ΧΙΙ Μ/Κ ΜΠ
- Ο Διοικητής της Αστυνομικής Διεύθυνσης Αλεξανδρούπολης ή ορισμένος εκπρόσωπος.
- Ο Προϊστάμενος του Ειδικού Προσωπικού της Δημοτικής Αστυνομίας.
- Ο Διοικητής του Λιμεναρχείου Αλεξανδρούπολης ή εκπρόσωπος.
- Ο Διοικητής της Πυροσβεστικής Υπηρεσίας Αλεξανδρούπολης ή εκπρόσωπος.
- Ο Προϊστάμενος Τεχνικών Υπηρεσιών του Δήμου.
- Ο Προϊστάμενος του οικείου Δασαρχείου.
- Εκπρόσωποι εθελοντικών οργανώσεων Πολιτικής Προστασίας

Έχει ως αποστολή την υποβοήθηση του έργου του Δημάρχου για τη διάθεση και το συντονισμό δράσης του απαραίτητου δυναμικού και μέσων για την πρόληψη, ετοιμότητα, αντιμετώπιση και αποκατάσταση καταστροφών εντός των ορίων του οικείου Δήμου, κατά το μέρος που τον αφορά και εμπλέκεται

Ειδικότερα σκοπός του Συντονιστικού Τοπικού Οργάνου αποτελεί η οργάνωση, ο συντονισμός και η ετοιμότητα των αρμοδίων εμπλεκόμενων Υπηρεσιών και ανθρώπινου δυναμικού για την πρόληψη και αντιμετώπιση έκτακτων καιρικών φαινομένων (χιονοπτώσεις, παγετός, πυρκαγιές του θερινούς μήνες, πλυμμηρικά φαινόμενα,

κατολισθήσεις, κ.λπ.), αντιμετώπιση πανδημιών, την αντιμετώπιση έκτακτων κοινωνικών φαινομένων (π.χ. μεταναστευτικές ροές) και γενικότερα ζητήματα πολιτικής προστασίας.

Ο Δήμαρχος προεδρεύει του Συντονιστικού Τοπικού Οργάνου Πολιτικής Προστασίας του Δήμου σύμφωνα με το άρθρο 13 παρ.1 και 3 του Ν.3013/2002 όπως ισχύει και τα οριζόμενα στο άρθρο 58 του Ν. 3852/2010, αναφορικά με τις αρμοδιότητες του Δημάρχου, όπως ισχύει.

Μετά από πρόσκληση του Προέδρου, στις συνεδριάσεις του Σ.Τ.Ο. λαμβάνουν μέρος εκπρόσωποι κοινωνικών φορέων της έδρας του Δήμου, καθώς και άλλοι εκπρόσωποι υπηρεσιών. Κατά την κατάρτιση της πρόσκλησης, λαμβάνονται υπόψη οι ιδιαίτερες συνθήκες που μπορεί να ισχύουν ώστε να καθίσταται δυνατή η εκπροσώπησή τους.

Τα δύο μέλη του Δημοτικού Συμβουλίου εκπροσωπούν στο Σ.Τ.Ο. το όργανο στο οποίο ανήκουν, λειτουργώντας ως σημεία επαφής και παρέχοντας σ' αυτό πληροφόρηση για τις δράσεις και τα μέτρα πολιτικής προστασίας που εξετάζονται κατά τις συνεδριάσεις του Σ.Τ.Ο.

Τα υπόλοιπα μέλη, εκτός των εκπροσώπων των Εθελοντικών οργανώσεων, εκπροσωπούν στο Σ.Τ.Ο. τους φορείς και τις υπηρεσίες από τους οποίους προέρχονται και η συμμετοχή τους συνίσταται στην ενημέρωση και παροχή στο Σ.Τ.Ο. όλων των αναγκαίων στοιχείων και τεκμηριωμένων επιχειρημάτων σχετικά με προτάσεις, έργα και δράσεις πολιτικής προστασίας κατά το μέρος που αφορά και εμπλέκονται για την υποβοήθηση του έργου του Δημάρχου.

Για τα μέλη που εκπροσωπούν Εθελοντικές Οργανώσεις, που δραστηριοποιούνται στο Δήμο η συμμετοχή τους καθορίζεται ανάλογα με τους τομείς δράσεις αυτών, όπως αυτοί έχουν καταγραφεί στο Μητρώο Εθελοντικών Οργανώσεων και Ειδικευμένων Εθελοντών που τηρείται στην Γενική Γραμματεία Πολιτικής Προστασίας, την εμβέλεια δράσης και το είδος του κινδύνου ή της καταστροφής.

Στο πλαίσιο της πρόληψης και προστασίας του περιβάλλοντος της περιοχής, υπάρχει σημαντική δράση και συνεργασία των Εθελοντικών Συλλόγων με το Δήμο, παρά το γεγονός ότι τα τελευταία χρόνια η δράση των εθελοντικών ομάδων στην περιοχή του Δήμου Αλεξανδρούπολης έχει ατονήσει σε σημαντικό βαθμό. Οι ομάδες εθελοντών που δραστηριοποιούνται ενεργά στο Δήμο σήμερα. Παρατίθενται στον παρακάτω Πίνακα:

Πίνακας 40: Ενεργές εθελοντικές ομάδες Δήμου Αλεξανδρούπολης

α/α	Τίτλος	Χωροθέτηση
1	Ελληνική Ένωση Έρευνας & Διάσωσης	Δ.Ε. Αλεξανδρούπολης
2	Λέσχη ειδικών δυνάμεων Ν. Έβρου	Δ.Ε. Αλεξανδρούπολης
3	Τμήμα Αυτοδυτών – Ναυαγοσωστών Αλεξ/πολης	Δ.Ε. Αλεξανδρούπολης
4	Αερολέσχη Αλεξ/πολης	Δ.Ε. Αλεξανδρούπολης
5	Κυνηγετικός Σύλλογος Αλεξ/πολης	Δ.Ε. Αλεξανδρούπολης
6	Όμιλος φίλων θαλάσσης (Ο.Φ.Θ.Α.)	Δ.Ε. Αλεξανδρούπολης

Πηγή: Δήμος Αλεξανδρούπολης

Επιπλέον ο Δήμος Αλεξανδρούπολης εφαρμόζει τα παρακάτω σχέδια τα οποία έχουν εγκριθεί από την Εκτελεστική Επιτροπή του Δήμου και έχουν λάβει και την έγκριση του Δημοτικού Συμβουλίου:

- **Σχέδιο «ΔΑΡΔΑΝΟΣ»:** Σκοπός του σχεδίου είναι η άμεση και συντονισμένη απόκριση των εμπλεκόμενων Φορέων σε Τοπικό επίπεδο για την αποτελεσματική αντιμετώπιση εκτάκτων αναγκών από την εκδήλωση Πλημμυρικών Φαινομένων και την άμεση διαχείριση των συνεπειών τους, δράσεις που αποβλέπουν στην προστασία της ζωής, της υγείας και της περιουσίας των πολιτών, καθώς και στην προστασία του φυσικού περιβάλλοντος, των πλουτοπαραγωγικών πηγών και των υποδομών της χώρας.
- **Σχέδιο «ΙΟΛΑΟΣ»:** Με το Σχέδιο, επιδιώκεται η άμεση και συντονισμένη απόκριση των εμπλεκόμενων Φορέων σε Τοπικό επίπεδο για α) την υποστήριξη του έργου του Πυροσβεστικού Σώματος στην καταστολή των δασικών πυρκαγιών, β) την αποτελεσματική αντιμετώπιση εκτάκτων αναγκών εξαιτίας δασικών πυρκαγιών και την άμεση διαχείριση των συνεπειών τους, δράσεις που αποβλέπουν στην προστασία της ζωής, της υγείας και της περιουσίας των πολιτών, καθώς και στην προστασία του φυσικού περιβάλλοντος, των πλουτοπαραγωγικών πηγών και των υποδομών της χώρας.

Η ελλιπής προετοιμασία, ενημέρωση και εκπαίδευση των πολιτών, μπορεί να κοστίσει ανθρώπινες ζωές αλλά και υποδομές. Στο πλαίσιο έκτακτων συνθηκών που μπορεί ανά πάσα στιγμή να λάβουν χώρα (φυσικές καταστροφές, τεχνολογικές απειλές, πανδημίες, κλπ.). Ο Δήμος πρέπει να μεριμνήσει για την εκπόνηση ενός Επιχειρησιακού Σχεδίου Δημιουργίας

των απαραίτητων μηχανισμών και των ενεργειών διαχείρισης και συντονισμού των κρίσιμων Δράσεων, εναρμονισμένο με τις γενικότερες κατευθύνσεις της Γενικής Γραμματείας Πολιτικής Προστασίας.

Μέσω των συγκεκριμένων σχεδίων επιδιώκεται η ταχεία και συντονισμένη επέμβαση των υπηρεσιών για την προστασία της ζωής και της περιουσίας των κατοίκων του Δήμου, του περιβάλλοντος και της πολιτιστικής κληρονομιάς της περιοχής, όσο και η βελτίωση των μέσων και των μεθόδων πρόβλεψης και ετοιμότητας σε περίπτωση σεισμού, πυρκαγιάς, πλημμυρών, και άλλων φυσικών ή τεχνολογικών καταστροφών.

Ειδικότερα ο Δήμος Αλεξανδρούπολης βρίσκεται σε διαδικασία σύνταξης των παρακάτω σχεδίων:

- Το Σχέδιο Αντιμετώπισης Εκτάκτων Αναγκών και Άμεσης/Βραχείας Διαχείρισης των Συνεπειών από την Εκδήλωση Χιονοπτώσεων και Παγετού του Δήμου Αλεξανδρούπολης
- το Σχέδιο Αντιμετώπισης Εκτάκτων Αναγκών και Άμεσης/Βραχείας Διαχείρισης των Συνεπειών από την Εκδήλωση Σεισμών

A.1.4.7. Διαχείριση αδέσποτων ζώων

Ο Δήμος Αλεξανδρούπολης με γνώμονα την προστασία της δημόσιας υγείας και διαχείρισης ζώων συντροφιάς που διαβιούν στην περιοχή, υλοποιεί διάφορες δράσεις στα πλαίσια των οποίων, έως και σήμερα, έχουν περισυλλέγει, καταγραφεί, σημανθεί και παρασχεθεί κτηνιατρικές υπηρεσίες στέρωσης, σήμανσης, και εμβολιασμού σε αδέσποτα ζώα συντροφιάς, τα περισσότερα εκ των οποίων έχουν επανατοποθετηθεί, υγιή, στο οικείο τους φυσικό περιβάλλον, όπου κάτοικοι φιλόζωοι, αλλά και οι Φιλοζωικές ομάδες, ασχολούνται με την φροντίδα τους, ενώ κάποια φιλοξενούνται στο Καταφύγιο αδέσποτων ζώων. Στο Δήμο λειτουργεί Καταφύγιο Αδέσποτων ζώων συντροφιάς, το οποίο στεγάζεται στη περιοχή του Δωρικού της Δημοτικής Ενότητας Τραϊανούπολης, όπου εκτός από την φιλοξενία των ζώων παρέχονται σίτιση και κτηνιατρικές υπηρεσίες. Οι υπηρεσίες αυτές ανατίθενται μέσω διαγωνιστικής διαδικασίας σε ιδιώτες και περιλαμβάνουν συνοπτικά τις παρακάτω:

- Η κλινική εξέταση και καταγραφή κάθε αδέσποτου που περισυλλέγεται και η ενημέρωση της ατομικής καρτέλας στην οποία περιλαμβάνονται τουλάχιστον τα αναφερόμενα στο άρθρο 4 της υπ' αριθ.1711/150664/28-11-2014 (ΦΕΚ 3249 Β'/2014)

κοινής υπουργικής απόφασης. Ο ανάδοχος υποχρεούται ακόμα στη καταγραφή των στοιχείων κάθε ζώου σε ψηφιακή βάση δεδομένων, στη συμπλήρωση των απαιτούμενων εγγραφών στα βιβλία του καταφυγίου και η έκδοση ή ενημέρωση του ατομικού βιβλιαρίου (πιστοποιητικό υγείας και εμβολιασμών για γάτες και σκύλους).

- Η ηλεκτρονική σήμανση με την τοποθέτηση στην αριστερή εξωτερική πλευρά του τραχήλου του ζώου συστήματος ηλεκτρονικής καταγραφής σύμφωνη με το πρότυπο ISO 11784 και τεχνολογίας HDX ή FDX-B η οποία να μπορεί να αναγνωστεί από συσκευή ανάγνωσης συμβατή με το πρότυπο ISO 11785, σύμφωνα με τα οριζόμενα στις παράγραφο 4 του άρθρου 4 του Ν.4039/2012 και η καταγραφή στην Διαδικτυακή Ηλεκτρονική Βάση.
- Η εξέταση ανίχνευσης λεισμάνιας, η ανίχνευσης τίτλου αντισωμάτων και οι σχετικές οφειλόμενες ενέργειες που προβλέπονται στη παρ. 2 του άρθρο 17Α του Ν.4039/12.
- Ο εμβολιασμός των ζώων πριν την επανατοποθέτηση τους.
- Αποπαράσιτωσης για ένδο και έξω παράσιτα
- Η στείρωση των αδέσποτων που περισυλλέγονται συμπεριλαμβανομένου του προεγχειρητικού ελέγχου και της απαραίτητης νοσηλείας μετά την επέμβαση. Με προτεραιότητα στη στείρωση θηλυκών ζώων και στόχο τον έλεγχο του πληθυσμού από περιοχές που είναι πληθυσμιακά επιβαρυνμένες.
- Εξετάσεις και θεραπείες για ασθένειες όπως δεμοδηκτική ψώρα και ερλιχίωση.
- Χορήγηση φαρμακευτικών αγωγών για άλλα ιάσιμα νοσήματα
- Χειρουργικές μικροεπεμβάσεις όπως η συρραφή τραυμάτων, η διάνοιξη και καθαρισμός αποστημάτων, η αφαίρεση ογκιδίων κλπ. με χορήγηση αναισθησίας καθώς και η παρακολούθηση του ζώου έως την αποθεραπεία του.
- Αντιμετώπιση καταγμάτων αλλά και ορθοπεδικών περιστατικών
- Διάφορες εξετάσεις όπως αιματολογικές, ορολογικές, βιοχημικές, ακτινογραφίες εφόσον αυτές απαιτηθούν.
- Η διενέργεια νεκροψίας
- Η διαχείριση περιστατικών δηλητηρίασης
- Η περισυλλογή των αδέσποτων συντροφιάς με την διάθεση από τον ανάδοχο συνεργείου, αποτελούμενο από άτομα με εμπειρία στο χειρισμό των ζώων και ιδιαίτερα στην αιχμαλωσία αδέσποτων στη βάση της ισχύουσας νομοθεσίας.

- Η ημερήσια φροντίδα και διαφύλαξη κατάλληλων συνθηκών διαβίωσης στο ΚΑΖ όπου συμπεριλαμβάνονται η διαφύλαξη της ευζωίας των ζώων που φιλοξενούνται στους χώρους του Καταφυγίου Αδέσποτων Ζώων Συντροφιάς (ΚΑΖ) και η διασφάλιση της ορθής λειτουργίας του.

Πέρα από τη συνεργασία με τους αναδόχους για τη παροχή κτηνιατρικών και λοιπών υπηρεσιών για τη λειτουργία του ΚΑΖ και τη κάλυψη των υποχρεώσεων του Δήμου, όπως αυτές απορρέουν από τη κείμενη νομοθεσία, ο Δήμος σε ετήσια βάση προβαίνει στη προμήθεια επαρκούς ποσότητας τροφής τόσο για τις ανάγκες των ζώων που φιλοξενούνται στο ΚΑΖ όσο και την πλήρωση των ταϊστρών που έχουν τοποθετηθεί σε εξωτερικούς χώρους σε διάφορες θέσεις.

Επίσης έχει δημιουργηθεί ομάδα εθελοντών με κύρια δράση την μέριμνα και εποπτεία της λειτουργίας των ταϊστρών και ποτιστριών που έχουν τοποθετηθεί σε διάφορα σημεία του Δήμου για την κάλυψη των αναγκών των αδέσποτων ζώων συντροφιάς.

Η διαχείριση των αδέσποτων ζώων είναι ένα πολύ σοβαρό ζήτημα για το Δήμο Αλεξανδρούπολης με πολλά προβλήματα που θα πρέπει να επιλυθούν, τα σημαντικότερα εκ των οποίων είναι:

- Η λειτουργικότητα του καταφυγίου και η έλλειψη εξειδικευμένου προσωπικού
- Η παράνομη θανάτωση των αδέσποτων
- Οι περιορισμένοι διαθέσιμοι πόροι για τη διαχείριση των ζώων

Ο Δήμος έχει εντάξει στο πρόγραμμα «Φιλόδημος II» την αναβάθμιση των υποδομών του Καταφυγίου Αδέσποτων Ζώων Συντροφιάς, η οποία περιλαμβάνει ενδεικτικά:

- α) Βελτίωση των παρεχόμενων κτηνιατρικών υπηρεσιών από το ιατρείο του ΚΑΖ,
- β) αναβάθμιση των μέσων διαχείρισης των αδέσποτων ζώων συντροφιάς
- γ) αναβάθμιση των υποδομών φιλοξενίας
- δ) αναβάθμιση και επέκταση του υφιστάμενου δικτύου ύδρευσης

A.1.4.8 Ψηφιακή Σύγκλιση – Νέες Τεχνολογίες

Η ανάπτυξη της περιοχής του Δήμου Αλεξανδρούπολης εξαρτάται σήμερα όχι μόνο από το πλήθος των «σκληρών υποδομών» όπως δρόμοι, πάρκα, αξιοθέατα, συγκοινωνίες («φυσικό κεφάλαιο»), αλλά όλο και περισσότερο και από τη διαθεσιμότητα και την ποιότητα της επικοινωνίας, της γνώσης και των κοινωνικών υποδομών («πνευματικό και κοινωνικό κεφάλαιο»). Η διαδικασία μετασχηματισμού της περιοχής σε «έξυπνο Δήμο» θέτει ως κυριότερο στόχο την καλύτερη ποιότητα ζωής για όλους τους κάτοικους, ελαχιστοποιώντας παράλληλα την κατανάλωση πόρων, με την υιοθέτηση ολοκληρωμένων καινοτόμων λύσεων και τεχνολογιών.

Η υλοποίηση του ως άνω στρατηγικού στόχου δύναται να επιτευχθεί μέσω μιας ειδικά στοχευμένης Στρατηγικής που θα αφορά σε βραχυπρόθεσμες παρεμβάσεις σε έργα του Δήμου, μέσω της ενσωμάτωσης υποδομών και εφαρμογών «Έξυπνου Δήμου». Για να επιτευχθεί το σύστημα μιας έξυπνης περιοχής είναι απαραίτητος ο συνδυασμός συστημάτων καινοτομίας με τα ψηφιακά δίκτυα και τις εφαρμογές διαχείρισης της πληροφορίας και της γνώσης. Η αξιοποίηση της ανθρώπινης ευφυΐας σε συνδυασμό με τη συλλογική ευφυΐα των θεσμών καινοτομίας και την τεχνητή των ψηφιακών δικτύων και εφαρμογών ολοκληρώνει το πορτραίτο της έξυπνης περιοχής.

Ειδικότερα, μια έξυπνη περιοχή ενσωματώνει νέες τεχνολογίες και ψηφιακές υπηρεσίες σε ευρύτερους τομείς δραστηριοτήτων που περιλαμβάνουν την οικονομία, την κινητικότητα, το περιβάλλον, τη διαβίωση, τους κατοίκους και την διακυβέρνηση. Οι συγκεκριμένοι τομείς εμφανίζουν επιμέρους πεδία λειτουργιών, στους οποίους βρίσκουν εφαρμογή ψηφιακές υπηρεσίες και συστήματα νέων τεχνολογιών, αποσκοπώντας στην αποδοτικότητα και την αειφορία της περιοχής.

Ο Δήμος Αλεξανδρούπολης έχει εκπονήσει ολοκληρωμένο σχέδιο ψηφιακής στρατηγικής με στόχο το μετασχηματισμό του σε «ψηφιακό Δήμο»

Ήδη έχει αναπτύξει σημαντικές ψηφιακές εφαρμογές που αφορούν:

- διαχείριση αιτημάτων πολιτών και ηλεκτρονικής διαχείρισης εγγράφων
- δωρεάν ασύρματη πρόσβαση πολιτών
- σύστημα έξυπνης διαχείρισης στάθμευσης
- πλατφόρμα πολιτιστικών δράσεων

- λογισμικό διαχείρισης στόλου οχημάτων

A.2. ΕΣΩΤΕΡΙΚΟ ΠΕΡΙΒΑΛΛΟΝ ΔΗΜΟΥ ΑΛΕΞΑΝΔΡΟΥΠΟΛΗΣ

A.2.1. ΟΡΓΑΝΟΓΡΑΜΜΑ ΔΗΜΟΥ

Για τον Δήμο Αλεξανδρούπολης υφίσταται ο εγκεκριμένος Οργανισμός Εσωτερικής Υπηρεσίας (ΟΕΥ) σύμφωνα με:

1. Την με Αριθμό 15231 Απόφαση (ΦΕΚ 2280/Τεύχος Β΄ /12-10-2011) Γενικού Γραμματέα Αποκεντρωμένης Διοίκησης Μακεδονίας - Θράκης : Έγκριση ΟΕΥ
2. Την με Αριθμό 20336 Απόφαση (ΦΕΚ5143/Τεύχος Β΄ / 16-11-2018) Απόφαση του Συντονιστή Αποκεντρωμένης Διοίκησης Μακεδονίας - Θράκης : 1η τροποποίηση ΟΕΥ
3. Την με Αριθμό 11599 Απόφαση (ΦΕΚ1004/ Τεύχος Β΄ / 26-03-2019) Απόφαση του Συντονιστή Αποκεντρωμένης Διοίκησης Μακεδονίας - Θράκης : 2η τροποποίηση ΟΕΥ

Οι Κεντρικές Υπηρεσίες είναι εγκατεστημένες στην έδρα του Δήμου την Αλεξανδρούπολη και περιλαμβάνουν τις παρακάτω οργανικές μονάδες ομαδοποιημένες σε ενότητες συναφούς σκοπού και αντικειμένου:

Ενότητα Α΄: Υπηρεσίες υπαγόμενες απευθείας στο Δήμαρχο

1. Γενικός Γραμματέας
2. Ιδιαίτερο Γραφείο Δημάρχου
3. Αυτοτελές Γραφείο Επικοινωνίας, Δημοσίων Σχέσεων, Διοικητικής Βοήθειας και Διαφάνειας
4. Νομική Υπηρεσία
5. Αυτοτελές Γραφείο Ειδικών Συμβούλων – Ειδικών Συνεργατών
6. Αυτοτελές Γραφείο πολιτικής προστασίας – Παλλαϊκής Άμυνας – Πολιτικής Σχεδίασης Εκτάκτου Ανάγκης
7. Αυτοτελές Γραφείο Δια Βίου Μάθησης
8. Αυτοτελές Γραφείο Ενέργειας και Φυσικών Πόρων

- 9. Αυτοτελές Γραφείο Υποστήριξης Πολιτικών Οργάνων
- 10. Αυτοτελές Γραφείο Δημοτικής Αστυνομίας
- 11. Αυτοτελές Τμήμα Τουρισμού – Πολιτισμού – Εθελοντισμού
- 12. Αυτοτελές Τμήμα Πρωτογενούς τομέα

Ενότητα Β΄: Υπηρεσίες Περιβάλλοντος και Ποιότητας Ζωής

1. Διεύθυνση Καθαριότητας, Περιβάλλοντος και Πρασίνου, η οποία περιλαμβάνει τα παρακάτω τμήματα:

- α) Τμήμα Καθαριότητας και Ανακύκλωσης
- β) Τμήμα Περιβάλλοντος
- γ) Τμήμα Κοιμητηρίων
- δ) Τμήμα Διαχείρισης και Συντήρησης Οχημάτων
- ε) Τμήμα Πρασίνου

Ενότητα Γ΄: Υπηρεσίες Κοινωνικής Προστασίας, Παιδείας και Αθλητισμού

1. Διεύθυνση Κοινωνικής Προστασίας, Παιδείας και Αθλητισμού, η οποία περιλαμβάνει τα παρακάτω τμήματα:

- α) Τμήμα Κοινωνικής Πολιτικής και Ισότητας των Φύλων
- β) Τμήμα Παιδείας
- γ) Τμήμα Αθλητισμού και Νεολαίας

Ενότητα Δ΄: Υπηρεσίες Υποστήριξης

1. Διεύθυνση Διοικητικών Υπηρεσιών, η οποία περιλαμβάνει τα παρακάτω τμήματα:

- α) Τμήμα Ανθρώπινου Δυναμικού
- β) Τμήμα Διοικητικής Κατάστασης - Ληξιαρχείου
- γ) Τμήμα Προγραμματισμού, Οργάνωσης και Πληροφορικής

2. Διεύθυνση Οικονομικών Υπηρεσιών, η οποία περιλαμβάνει τα παρακάτω τμήματα:

- α) Τμήμα Προϋπολογισμού, Λογιστηρίου, Προμηθειών και Αποθήκης
- β) Τμήμα Εσόδων και Περιουσίας, Αδειοδοτήσεων και Ρύθμισης εμπορικών δραστηριοτήτων
- γ) Τμήμα Ταμείου

3. Διεύθυνση ΚΕΠ, η οποία περιλαμβάνει τα παρακάτω τμήματα:

- α) Τμήμα Εξυπηρέτησης Πολιτών
- β) Τμήμα Εσωτερικής Ανταπόκρισης

4. Διεύθυνση Τεχνικών Υπηρεσιών και Υπηρεσίας Δόμησης, που περιλαμβάνει τα παρακάτω τμήματα:

- α) Τμήμα Συγκοινωνιακών, Υδραυλικών και Εγγειοβελτιωτικών Έργων, Συγκοινωνιών και Κυκλοφορίας
- β) Τμήμα Κτιριακών Έργων και Υπαιθρίων Χώρων
- γ) Τμήμα Ηλεκτρομηχανολογικών Έργων, Εγκαταστάσεων και Αδειών Μεταφορών
- δ) Τμήμα Υπηρεσιών Δόμησης και Ελέγχου Κατασκευών
- ε) Τμήμα Πολεοδομικών Εφαρμογών
- στ) Τμήμα Συντηρήσεων Υποδομών, Δημοτικών Κτιρίων και Υπαιθρίων Χώρων

Οι Αποκεντρωμένες Υπηρεσίες του Δήμου είναι εγκατεστημένες στην έδρα δημοτικών ενοτήτων, εξυπηρετούν τις δημοτικές/τοπικές κοινότητες της ενότητας και περιλαμβάνουν υπηρεσίες οι οποίες υπάγονται διοικητικά σε αντίστοιχες μονάδες των Κεντρικών Υπηρεσιών του Δήμου.

Ενότητα Α': Αποκεντρωμένες Υπηρεσίες με έδρα τις Φέρες Έβρου

1. Γραφείο ΚΕΠ Δ.Ε. Φερών.
2. Γραφείο Καθαριότητας και Ανακύκλωσης Δ.Ε. Φερών

3. Γραφείο Πρασίνου Δ.Ε. Φερών
4. Τμήμα Τεχνικών Θεμάτων και Συντήρησης Υποδομών Δ.Ε. Φερών
5. Τμήμα Οικονομικών Θεμάτων Δ.Ε. Φερών
6. Γραφείο Δημοτικής Κατάστασης – Ληξιαρχείου Δ.Ε. Φερών
7. Γραφείο Υποστήριξης Πολιτικών Οργάνων Δ.Ε. Φερών
8. Γραφείο Πρωτογενούς Τομέα Δ.Ε. Φερών
9. Γραφείο Πολιτισμού Δ.Ε. Φερών
10. Γραφείο Αθλητισμού και Νεολαίας Δ.Ε. Φερών

Ενότητα Β': Αποκεντρωμένες Υπηρεσίες Τραϊανούπολης με έδρα το Αρίστειο Αλεξανδρούπολης

1. Γραφείο ΚΕΠ Δ.Ε. Τραϊανούπολης.
2. Γραφείο Κτιριακών Έργων και Υπαίθριων Υποδομών Δ.Ε. Τραϊανούπολης
3. Γραφείο Αθλητισμού και Νεολαίας Δ.Ε. Τραϊανούπολης
4. Γραφείο Καθαριότητας και Ανακύκλωσης Δ.Ε. Τραϊανούπολης.
5. Γραφείο Πρασίνου Δ.Ε. Τραϊανούπολης.
6. Γραφείο Υποστήριξης Πολιτικών Οργάνων Δ.Ε. Τραϊανούπολης.
7. Γραφείο Οικονομικών Θεμάτων Δ.Ε. Τραϊανούπολης
8. Γραφείο Δημοτικής Κατάστασης – Ληξιαρχείου Δ.Ε. Τραϊανούπολης.

ΠΕΡΙΓΡΑΦΗ ΑΡΜΟΔΙΟΤΗΤΩΝ

Γενικός Γραμματέας

Ο Γενικός Γραμματέας υποστηρίζει το Δήμαρχο στα διοικητικά του καθήκοντα, υλοποιώντας τις αρμοδιότητες που του εκχωρεί ο Δήμαρχος με απόφασή του. Οι αρμοδιότητες αυτές αφορούν κυρίως στο συντονισμό των δημοτικών υπηρεσιών, έτσι ώστε να εξασφαλίζεται με αποδοτικό τρόπο η αποτελεσματικότητα στην επίτευξη των περιοδικών στόχων και προγραμμάτων που αποφασίζονται από τα πολιτικά όργανα του Δήμου.

Ιδιαίτερο Γραφείο Δημάρχου

Το Ιδιαίτερο Γραφείο Δημάρχου παρέχει κάθε είδους διοικητική και γραμματειακή υποστήριξη προς τον Δήμαρχο και ιδίως:

- 1) Προγραμματίζει, οργανώνει και ρυθμίζει τις συναντήσεις του Δημάρχου.
- 2) Διεξάγει και διεκπεραιώνει την προσωπική αλληλογραφία του Δημάρχου και τηρεί το πρωτόκολλο και το αρχείο αυτής.
- 3) Τηρεί αρχείο των κάθε είδους αποφάσεων του Δήμου προς χρήση του Δημάρχου, καθώς και κάθε άλλο στοιχείο σύμφωνα με τις κατευθύνσεις του Δημάρχου.
- 4) Παρέχει κάθε είδους διοικητική και γραμματειακή υποστήριξη προς τους κατέχοντες θέσεις Ειδικών Συμβούλων ή Ειδικών Συνεργατών ή Επιστημονικών Συνεργατών.

Άρθρο

Αυτοτελές Γραφείο Επικοινωνίας, Δημοσίων Σχέσεων, Διοικητικής Βοήθειας και Διαφάνειας

Σχεδιάζει και εισηγείται τη επικοινωνιακή πολιτική για την προώθηση της αποστολής και των στόχων του Δήμου και αντίστοιχα σχεδιάζει και εισηγείται και προωθεί την εφαρμογή των προγραμμάτων και των ενεργειών που είναι απαραίτητες για την υλοποίηση της επικοινωνιακής αυτής πολιτικής.

Νομική Υπηρεσία

Η Νομική Υπηρεσία παρέχει νομική υποστήριξη προς τα αιρετά όργανα του Δήμου και τις δημοτικές υπηρεσίες για την προώθηση των επιδιώξεων/ στόχων/ συμφερόντων του Δήμου. Ο Προϊστάμενος της Νομικής Υπηρεσίας ορίζεται από το Δήμαρχο με απόφασή του μεταξύ των υπηρετούντων στη Νομική Υπηρεσία Νομικών Συμβούλων και Δικηγόρων.

Αυτοτελές Γραφείο Ειδικών Συμβούλων – Ειδικών Συνεργατών

Βασικές αρμοδιότητες είναι η άσκηση επιτελικών καθηκόντων, η παροχή συμβουλών και η διατύπωση εξειδικευμένων απόψεων, γραπτών ή προφορικών, για το συγκεκριμένο τομέα δραστηριοτήτων του οποίου έχουν ορισθεί να εξυπηρετήσουν. Το συμβουλευτικό τους έργο απευθύνεται στο Δήμαρχο, το Δημοτικό Συμβούλιο και τις Επιτροπές του Δήμου, ανάλογα με τις αρμοδιότητες τους.

Αυτοτελές Γραφείο Πολιτικής Προστασίας – Παλλαϊκής Άμυνας – Πολιτικής Σχεδίασης Εκτάκτου Ανάγκης

Το Αυτοτελές Γραφείο Πολιτικής Προστασίας - Παλλαϊκής Άμυνας-Πολιτικής Σχεδίασης Εκτάκτου Ανάγκης είναι αρμόδιο για τη διατύπωση εισηγήσεων σχεδιασμού και το συντονισμό δράσεων για την πρόληψη, αντιμετώπιση και αποκατάσταση των καταστροφών στην περιοχή του Δήμου.

Αυτοτελές Γραφείο Δια Βίου Μάθησης

Το Αυτοτελές Γραφείο Διά Βίου Μάθησης μεριμνά για το σχεδιασμό και την εκτέλεση προγραμμάτων διά βίου μάθησης στο πλαίσιο του αντίστοιχου εθνικού και περιφερειακού προγραμματισμού, σύμφωνα με την κείμενη νομοθεσία.

Αυτοτελές Γραφείο Ενέργειας και Φυσικών Πόρων

Το Αυτοτελές Γραφείο Ενέργειας και Φυσικών Πόρων έχει ως αντικείμενο την προώθηση της εξοικονόμησης ενέργειας στις κινητές και ακίνητες εγκαταστάσεις του Δήμου (κτίρια, αυτοκίνητα κ.λπ.) και την προώθηση των ήπιων μορφών ενέργειας.

Αυτοτελές Γραφείο Υποστήριξης Πολιτικών Οργάνων

Το Αυτοτελές Γραφείο Υποστήριξης των Πολιτικών Οργάνων παρέχει κάθε είδους διοικητική και γραμματειακή υποστήριξη στα αιρετά διοικητικά όργανα του Δήμου

Αυτοτελές Γραφείο Δημοτικής Αστυνομίας

Το Αυτοτελές Γραφείο Δημοτικής Αστυνομίας είναι αρμόδιο για την αποτελεσματική και αποδοτική άσκηση των αρμοδιοτήτων που έχουν θεσπισθεί με το άρθρο 1 του ν.3731/2008, όπως αυτό ισχύει.

Αυτοτελές Τμήμα Τουρισμού – Πολιτισμού - Εθελοντισμού

Το αυτοτελές Τμήμα Τουρισμού-Πολιτισμού-Εθελοντισμού προάγει τις Τέχνες και τον Πολιτισμό σε όλες τις εκφάνσεις τους, διοργανώνει πολιτιστικές και καλλιτεχνικές εκδηλώσεις, φεστιβάλ και κύκλους πολιτιστικών γεγονότων εθνικής ή διεθνούς εμβέλειας, διαχειρίζεται δημοτικούς χώρους για τον παραπάνω σκοπό και σχεδιάζει προγράμματα τουριστικής δράσης και προβολής του Δήμου και ανάπτυξης υποδομών και αναπτύσσει εθνικές και διεθνείς δράσεις και συνεργασίες για τον σκοπό αυτό. Επίσης, μεριμνά για την προαγωγή και ανάπτυξη της σωματικής, πνευματικής, ηθικής και αισθητικής αγωγής των παιδιών, των νέων και όλων των κατοίκων της περιφέρειας του Δήμου Αλεξανδρούπολης, για την ενθάρρυνση και ενεργοποίησή τους στην ανάπτυξη των εθελοντικών αθλητικών, πολιτιστικών, κοινωνικών και περιβαλλοντολογικών δράσεων.

Αυτοτελές Τμήμα Πρωτογενούς Τομέα

Το Αυτοτελές Τμήμα Πρωτογενούς Τομέα είναι αρμόδιο για την προστασία και ανάπτυξη της φυτικής παραγωγής, της ζωικής παραγωγής και της αλιείας στην περιοχή του Δήμου, την υποστήριξη του αγροτικού κόσμου για την βελτίωση των μεθόδων εργασίας και την καλύτερη οργάνωση των αγροτικών εκμεταλλεύσεων. Οι συγκεκριμένες αρμοδιότητες του Τμήματος στο πλαίσιο της αποστολής του, καθορίζονται από τις ισχύουσες διατάξεις Νόμων, Διαταγμάτων και Υπουργικών Αποφάσεων.

Διεύθυνση Καθαριότητας Περιβάλλοντος και Πρασίνου

Η Διεύθυνση Καθαριότητας Περιβάλλοντος και Πρασίνου είναι αρμόδια για την εξασφάλιση της αποκομιδής και της μεταφοράς των απορριμμάτων, της χωριστής αποκομιδής και μεταφοράς των ανακυκλώσιμων υλικών, την εξασφάλιση της καθαριότητας των κοινοχρήστων χώρων, καθώς και τη συντήρηση των οχημάτων του Δήμου. Επιπροσθέτως, η Διεύθυνση Καθαριότητας, Περιβάλλοντος και Πρασίνου είναι αρμόδια για την προστασία και αναβάθμιση του τοπικού φυσικού, αρχιτεκτονικού και πολιτιστικού περιβάλλοντος, με τη λήψη των καταλλήλων μέτρων και τη ρύθμιση των σχετικών δραστηριοτήτων, καθώς και για τη συντήρηση των χώρων πρασίνου και τη λειτουργία των Κοιμητηρίων και των Δημοτικών Σφαγείων. Στη Διεύθυνση υπάγονται διοικητικά και τα Γραφεία Καθαριότητας, Ανακύκλωσης και Γραφεία Πρασίνου στις δημοτικές ενότητες Φερών και Τραϊανούπολης.

Διεύθυνση Κοινωνικής Προστασίας, Παιδείας και Αθλητισμού

Η Διεύθυνση Κοινωνικής Προστασίας, Παιδείας και Αθλητισμού είναι αρμόδια για το σχεδιασμό και την εφαρμογή της κοινωνικής πολιτικής, των πολιτικών ισότητας των φύλων καθώς και για την προστασία και προαγωγή της δημόσιας υγείας στην περιοχή του Δήμου, με τη λήψη των καταλλήλων μέτρων και τη ρύθμιση των σχετικών δραστηριοτήτων. Συγχρόνως, η Διεύθυνση είναι αρμόδια για την προώθηση και ρύθμιση ζητημάτων της πρωτοβάθμιας και δευτεροβάθμιας εκπαίδευσης, καθώς και για το σχεδιασμό και την εφαρμογή προγραμμάτων Πολιτισμού, Αθλητισμού και Νέας Γενιάς

Διεύθυνση Διοικητικών Υπηρεσιών

Η Διεύθυνση Διοικητικών Υπηρεσιών είναι αρμόδια για την τήρηση των διαδικασιών και αρχείων που αφορούν τη δημοτική κατάσταση και την καταγραφή των ληξιαρχικών γεγονότων στην περιοχή του Δήμου και για τον σχεδιασμό και τον συντονισμό εφαρμογής των πολιτικών, συστημάτων και διαδικασιών που αποσκοπούν στην ορθολογική διοίκηση/διαχείριση του ανθρώπινου δυναμικού του Δήμου. Παράλληλα, η Διεύθυνση είναι αρμόδια για την γραμματειακή υποστήριξη των πολιτικών οργάνων του Δήμου, τη λειτουργία του κεντρικού πρωτοκόλλου και την παροχή γενικών υπηρεσιών διοικητικής υποστήριξης προς τις δημοτικές υπηρεσίες. Οι συγκεκριμένες αρμοδιότητες της Διεύθυνσης στο πλαίσιο της αποστολής της, καθορίζονται από τις ισχύουσες διατάξεις Νόμων, Διαταγμάτων και Υπουργικών Αποφάσεων. Στη Διεύθυνση υπάγονται διοικητικά και τα αποκεντρωμένα Γραφεία Δημοτικής Κατάστασης- Ληξιαρχείου σε επιμέρους δημοτικές ενότητες. Η Διεύθυνση μεριμνά για τη σύσταση και την εύρυθμη λειτουργία των αποκεντρωμένων Γραφείων Δημοτικής Κατάστασης - Ληξιαρχείου σε δημοτικές ενότητες του Δήμου.

Διεύθυνση Οικονομικών Υπηρεσιών

Η Διεύθυνση Οικονομικών Υπηρεσιών είναι αρμόδια για την αποτελεσματική τήρηση των οικονομικών προγραμμάτων λειτουργίας του Δήμου, τη σωστή απεικόνιση των οικονομικών πράξεων και τη διαχείριση των εσόδων και δαπανών του, καθώς και τη διασφάλιση και αξιοποίηση της δημοτικής περιουσίας. Συγχρόνως, η Διεύθυνση μεριμνά για την αποτελεσματική διενέργεια όλων των νόμιμων διαδικασιών που απαιτούνται για την προμήθεια υλικών, εξοπλισμού και υπηρεσιών του Δήμου.

Η Διεύθυνση μεριμνά για τη σύσταση και την εύρυθμη λειτουργία των αποκεντρωμένων Τμημάτων και Γραφείων Οικονομικών Θεμάτων σε δημοτικές ενότητες του Δήμου.

Διεύθυνση Τεχνικών Υπηρεσιών και Υπηρεσίας Δόμησης

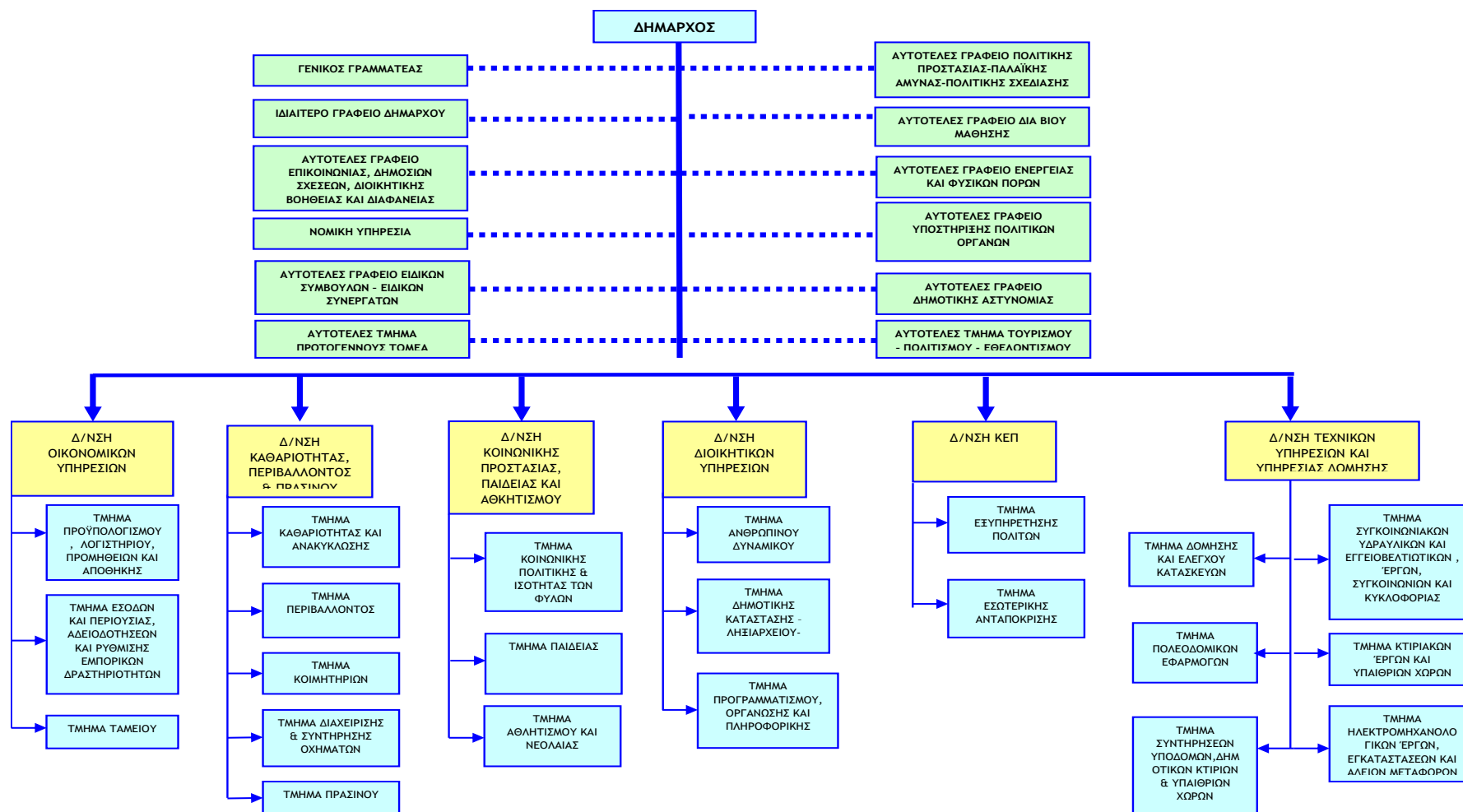
Η Διεύθυνση Τεχνικών Υπηρεσιών και Υπηρεσίας Δόμησης είναι αρμόδια για τη μελέτη, εκτέλεση και συντήρηση των κάθε είδους τεχνικών έργων του Δήμου, με στόχο την έγκαιρη, οικονομική και άριστη από επιστημονικής απόψεως πραγματοποίησή τους. Συγχρόνως, η Διεύθυνση είναι αρμόδια για την εξασφάλιση βελτιωμένων συνθηκών ασφαλούς μετακίνησης και κυκλοφορίας των δημοτών και των οχημάτων τους, καθώς και για τον έλεγχο εγκαταστάσεων, την έκδοση αδειών εγκαταστάσεων και εγκαταστατών κυρίως στον τομέα των μεταφορών. Οι συγκεκριμένες αρμοδιότητες της Διεύθυνσης στο πλαίσιο της αποστολής της, καθορίζονται από τις ισχύουσες διατάξεις Νόμων, Διαταγμάτων και Υπουργικών Αποφάσεων. Στη Διεύθυνση υπάγονται διοικητικά, και τα αποκεντρωμένα Γραφεία Κτηριακών Έργων και Συντήρησης Υπαίθριων Υποδομών σε επιμέρους δημοτικές ενότητες. Επίσης, η Διεύθυνση Τεχνικών Υπηρεσιών και Υπηρεσίας Δόμησης είναι αρμόδια για την εφαρμογή του πολεοδομικού σχεδιασμού, την έκδοση και έλεγχο εφαρμογής των οικοδομικών αδειών και τον έλεγχο των αυθαίρετων κατασκευών.

Διεύθυνση ΚΕΠ

Η Διεύθυνση Κέντρων Εξυπηρέτησης Πολιτών (Κ.Ε.Π.) είναι αρμόδια για την παροχή διοικητικών πληροφοριών και τη διεκπεραίωση των υποθέσεων των πολιτών από την υποβολή της αίτησης μέχρι την έκδοση της τελικής πράξης, σε συνεργασία με τις καθ' ύλην αρμόδιες υπηρεσίες και σύμφωνα με τον κεντρικό σχεδιασμό του Υπουργείου. Εσωτερικών. Στη Διεύθυνση υπάγονται διοικητικά και τα αποκεντρωμένα Γραφεία Κ.Ε.Π. σε επιμέρους δημοτικές ενότητες.

Επιχειρησιακό Σχέδιο Δήμου Αλεξανδρούπολης

Α' Στάδιο – Στρατηγικός Σχεδιασμός



Εικόνα 22: Οργανόγραμμα Δήμου Αλεξανδρούπολης

A.2.2. ΟΡΓΑΝΑ ΔΙΟΙΚΗΣΗΣ ΤΟΥ ΔΗΜΟΥ

Τα όργανα διοίκησης στο Δήμο Αλεξανδρούπολης είναι:

- Το Δημοτικό Συμβούλιο
- Η Οικονομική Επιτροπή
- Η Επιτροπή Ποιότητας Ζωής
- Η Εκτελεστική Επιτροπή

Δημοτικό Συμβούλιο

Το Δημοτικό Συμβούλιο αποτελεί όργανο του Δήμου και αποφασίζει για όλα τα θέματα αρμοδιότητας που δεν ανήκουν ρητά στις αρμοδιότητες της Δημαρχιακής Επιτροπής και του Δημάρχου, και ιδιαίτερα στους τομείς της Ανάπτυξης, του Περιβάλλοντος, της Ποιότητας ζωής και Εύρυθμης λειτουργίας των Πόλεων και Οικισμών, της Απασχόλησης, της Κοινωνικής Προστασίας και Αλληλεγγύης, της Παιδείας, Πολιτισμού και Αθλητισμού και της Πολιτικής Προστασίας. Συζητάει επί θεμάτων που σχετίζονται γενικότερα με τη διοίκηση του Δήμου, την οικονομική του πορεία και την εν γένει λειτουργία των νομικών προσώπων δημοσίου δικαίου και των δημοτικών επιχειρήσεων και δίνει κατευθύνσεις προς τα υπόλοιπα όργανα του δήμου

Οικονομική Επιτροπή

Η Οικονομική Επιτροπή είναι το όργανο παρακολούθησης και ελέγχου της οικονομικής λειτουργίας του Δήμου. Ειδικότερα έχει τις ακόλουθες αρμοδιότητες:

- α) συντάσσει τον προϋπολογισμό του δήμου,
- β) ελέγχει την υλοποίηση του προϋπολογισμού και υποβάλλει ανά τρίμηνο έκθεση προς το δημοτικό συμβούλιο, στην οποία παρουσιάζεται η κατάσταση των εσόδων και εξόδων του δήμου. Η έκθεση αυτή στην οποία καταχωρούνται και τυχόν παρατηρήσεις της μειοψηφίας, δημοσιεύεται υποχρεωτικά στην ιστοσελίδα του δήμου,

γ) προελέγχει τον απολογισμό,

δ) αποφασίζει για την έγκριση των δαπανών και τη διάθεση των πιστώσεων του προϋπολογισμού, εκτός από εκείνες που σύμφωνα με τις κείμενες διατάξεις αποφασίζει το δημοτικό συμβούλιο, καθώς επίσης αποφασίζει αιτιολογημένα και για τις περιπτώσεις απευθείας ανάθεσης προμηθειών, παροχής υπηρεσιών, εκπόνησης μελετών και εκτέλεσης έργων σε εξαιρετικά επείγουσες περιπτώσεις,

ε) με την επιφύλαξη της παραγράφου 4 του παρόντος, καταρτίζει τους όρους, συντάσσει τη διακήρυξη, διεξάγει και κατακυρώνει όλες τις δημοπρασίες σύμφωνα με την κείμενη νομοθεσία. Για τη διεξαγωγή των δημοπρασιών και την αξιολόγηση των προσφορών μπορεί να συγκροτεί επιτροπές, από μέλη της, δημοτικούς ή δημόσιους υπαλλήλους ή ειδικούς επιστήμονες,

στ) μελετά την ανάγκη συνάψεως δανείων, καταρτίζει τους όρους τους και εισηγείται σχετικά στο δημοτικό συμβούλιο,

ζ) εισηγείται προς το δημοτικό συμβούλιο την επιβολή τελών, δικαιωμάτων και εισφορών, η) αποφασίζει για την αποδοχή κληρονομιών, κληροδοσιών και δωρεών,

θ) εισηγείται στο δημοτικό συμβούλιο ετήσιο σχέδιο διαχείρισης και αξιοποίησης της περιουσίας του δήμου. Παρακολουθεί την υλοποίηση του εν λόγω σχεδίου και ενημερώνει το δημοτικό συμβούλιο,

ι) αποφασίζει για ζητήματα διαφάνειας και ηλεκτρονικής διακυβέρνησης,

ια) εισηγείται στο δημοτικό συμβούλιο τα σχέδια κανονιστικών αποφάσεων του δήμου, με την επιφύλαξη των διατάξεων του άρθρου 73 παρ.1β ν) και παρακολουθεί την υλοποίησή τους,

ιβ) αποφασίζει για την υποβολή προσφυγών στις διοικητικές αρχές,

ιγ) αποφασίζει για την άσκηση όλων των ενδίκων βοηθημάτων και των ενδίκων μέσων

Επιτροπή Ποιότητας Ζωής

Η Επιτροπή Ποιότητας Ζωής συνιστάται σε δήμους άνω των δέκα χιλιάδων (10.000) κατοίκων, είναι αποφασιστικό και εισηγητικό όργανο άσκησης των σχετικών με την ποιότητα ζωής, τη χωροταξία, την πολεοδομία και την προστασία του περιβάλλοντος αρμοδιοτήτων

του Δήμου. Κατά την άσκηση των σχετικών αρμοδιοτήτων της λαμβάνει ειδική μέριμνα για το σχεδιασμό δράσεων που αποβλέπουν στην αναβάθμιση της ποιότητας ζωής και εν γένει την εξυπηρέτηση των ατόμων με αναπηρίες

Εκτελεστική Επιτροπή

Η εκτελεστική επιτροπή ασκεί τις ακόλουθες αρμοδιότητες:

- ✓ Παρακολουθεί την εκτέλεση των αποφάσεων του δημοτικού συμβουλίου.
- ✓ Συντονίζει την κατάρτιση και παρακολουθεί την εκτέλεση του επιχειρησιακού προγράμματος, το οποίο και εισηγείται στο δημοτικό συμβούλιο.
- ✓ Καταρτίζει και εισηγείται στο δημοτικό συμβούλιο το τεχνικό πρόγραμμα του δήμου και έχει την ευθύνη της υλοποίησής του
- ✓ Συγκεντρώνει και αξιολογεί τις προτάσεις των υπηρεσιών του δήμου στο πλαίσιο της προετοιμασία για την κατάρτιση του προϋπολογισμού και εισηγείται το προσχέδιο του προϋπολογισμού και το ετήσιο πρόγραμμα δράσης προς την οικονομική επιτροπή.
- ✓ Εισηγείται στο δημοτικό συμβούλιο τα σχέδια: i) Οργανισμού Εσωτερικής Υπηρεσίας, ii) Κανονισμού μέτρησης και αξιολόγησης της απόδοσης των δημοτικών υπηρεσιών κατά την ισχύουσα νομοθεσία.
- ✓ Εισηγείται στο δημοτικό συμβούλιο το Σχέδιο Χάρτας δικαιωμάτων και υποχρεώσεων δημοτών και κατοίκων και μεριμνά για την έκδοση, ενημέρωση και διακίνηση του Οδηγού του Δημότη, στον οποίο περιγράφονται οι διαδικασίες, οι όροι και οι προϋποθέσεις παροχής των υπηρεσιών του δήμου σε έντυπη και ηλεκτρονική μορφή.
- ✓ Εισηγείται το σχέδιο του κανονισμού πληροφόρησης των πολιτών και του κανονισμού διαβούλευσης.

- ✓ Εισηγείται τα σχέδια αντιμετώπισης εκτάκτων αναγκών και φυσικών καταστροφών, σε εναρμόνιση με τα αντίστοιχα σχέδια της περιφέρειας και του Υπουργείου Προστασίας του Πολίτη.
- Παρακολουθεί, αξιολογεί και συντονίζει τη δράση των νομικών προσώπων και υπηρεσιών του δήμου και ενημερώνει σχετικά το δημοτικό συμβούλιο (άρθρο 63 Ν.3852/2010 (ΦΕΚ 87/2010 τεύχος Α')

A.2.3. ΔΙΑΡΘΡΩΣΗ - ΣΤΕΛΕΧΩΣΗ ΥΠΗΡΕΣΙΩΝ ΔΗΜΟΥ

Η κατανομή του προσωπικού στο Δήμο Αλεξανδρούπολης κατά επίπεδο εκπαίδευσης και με βάση το οργανόγραμμα του αποτυπώνεται αναλυτικά στον παρακάτω Πίνακα:

Πίνακας 41: Κατανομή προσωπικού ανά Κατηγορία Εκπαίδευσης και ανά υπηρεσία

ΔΙΑΡΘΡΩΣΗ ΥΠΗΡΕΣΙΩΝ	ΑΡΙΘΜΟΣ ΘΕΣΕΩΝ	ΚΛΑΔΟΣ			
		ΠΕ	ΤΕ	ΔΕ	ΥΕ
A. ΥΠΗΡΕΣΙΕΣ ΥΠΑΓΟΜΕΝΕΣ ΑΠΕΥΘΕΙΑΣ ΣΤΟ ΔΗΜΑΡΧΟ					
ΙΔΙΑΙΤΕΡΟ ΓΡΑΦΕΙΟ ΔΗΜΑΡΧΟΥ	2	1	1		
ΑΥΤΟΤΕΛΕΣ ΓΡΑΦΕΙΟ ΕΠΙΚΟΙΝΩΝΙΑΣ, ΔΗΜΟΣΙΩΝ ΣΧΕΣΕΩΝ, ΔΙΟΙΚΗΤΙΚΗΣ ΒΟΗΘΕΙΑΣ ΚΑΙ ΔΙΑΦΑΝΕΙΑΣ	3			3	
ΝΟΜΙΚΗ ΥΠΗΡΕΣΙΑ	2	2			
ΑΥΤΟΤΕΛΕΣ ΓΡΑΦΕΙΟ ΠΟΛΙΤΙΚΗΣ ΠΡΟΣΤΑΣΙΑΣ – ΠΑΛΛΑΪΚΗΣ ΆΜΥΝΑΣ–ΠΟΛΙΤΙΚΗΣ ΣΧΕΔΙΑΣΗΣ ΕΚΤΑΚΤΟΥ ΑΝΑΓΚΗΣ	3	1	2		
ΑΥΤΟΤΕΛΕΣ ΓΡΑΦΕΙΟ ΔΙΑ ΒΙΟΥ ΜΑΘΗΣΗΣ	1			1	
ΑΥΤΟΤΕΛΕΣ ΓΡΑΦΕΙΟ ΕΝΕΡΓΕΙΑΣ ΚΑΙ ΦΥΣΙΚΩΝ ΠΟΡΩΝ	1		1		
ΑΥΤΟΤΕΛΕΣ ΓΡΑΦΕΙΟ ΥΠΟΣΤΗΡΙΞΗΣ ΠΟΛΙΤΙΚΩΝ ΟΡΓΑΝΩΝ	5	5			
ΑΥΤΟΤΕΛΕΣ ΓΡΑΦΕΙΟ ΔΗΜΟΤΙΚΗΣ ΑΣΤΥΝΟΜΙΑΣ	7	1	2	4	
ΑΥΤΟΤΕΛΕΣ ΤΜΗΜΑ ΤΟΥΡΙΣΜΟΥ – ΠΟΛΙΤΙΣΜΟΥ – ΕΘΕΛΟΝΤΙΣΜΟΥ	10	4	5	1	
ΑΥΤΟΤΕΛΕΣ ΤΜΗΜΑ ΠΡΩΤΟΓΕΝΟΥΣ ΤΟΜΕΑ	1		1		
ΓΡΑΦΕΙΟ ΠΟΛΙΤΙΣΜΟΥ	3		2		1
ΣΥΝΟΛΑ ΘΕΣΕΩΝ ΕΝΟΤΗΤΑΣ Α	38	14	14	9	1
B. ΥΠΗΡΕΣΙΕΣ ΠΕΡΙΒΑΛΛΟΝΤΟΣ ΚΑΙ ΠΟΙΟΤΗΤΑΣ ΖΩΗΣ					
ΔΙΕΥΘΥΝΣΗ ΚΑΘΑΡΙΟΤΗΤΑΣ, ΠΕΡΙΒΑΛΛΟΝΤΟΣ ΚΑΙ ΠΡΑΣΙΝΟΥ	1		1		
ΤΜΗΜΑ ΚΑΘΑΡΙΟΤΗΤΑΣ ΚΑΙ ΑΝΑΚΥΚΛΩΣΗΣ	53		2	4	47
ΤΜΗΜΑ ΠΕΡΙΒΑΛΛΟΝΤΟΣ	2	2			
ΤΜΗΜΑ ΠΡΑΣΙΝΟΥ	12	2	3	6	1

Επιχειρησιακό Σχέδιο Δήμου Αλεξανδρούπολης

Α' Στάδιο – Στρατηγικός Σχεδιασμός

ΤΜΗΜΑ ΚΟΙΜΗΤΗΡΙΩΝ	7	1		1	5
ΤΜΗΜΑ ΔΙΑΧΕΙΡΙΣΗΣ ΣΥΝΤΗΡΗΣΗΣ ΟΧΗΜΑΤΩΝ	46		2	43	1
ΣΥΝΟΛΑ ΘΕΣΕΩΝ ΕΝΟΤΗΤΑΣ Β	121	5	8	54	54
Γ. ΥΠΗΡΕΣΙΕΣ ΚΟΙΝΩΝΙΚΗΣ ΠΡΟΣΤΑΣΙΑΣ, ΠΑΙΔΕΙΑΣ ΚΑΙ ΑΘΛΗΤΙΣΜΟΥ					
ΔΙΕΥΘΥΝΣΗ ΚΟΙΝΩΝΙΚΗΣ ΠΡΟΣΤΑΣΙΑΣ, ΠΑΙΔΕΙΑΣ ΚΑΙ ΑΘΛΗΤΙΣΜΟΥ	4	1	2	1	
ΤΜΗΜΑ ΠΑΙΔΕΙΑΣ	2	1		1	
ΤΜΗΜΑ ΑΘΛΗΤΙΣΜΟΥ ΚΑΙ ΝΕΟΛΑΙΑΣ	11	3	1	4	3
ΣΥΝΟΛΑ ΘΕΣΕΩΝ ΕΝΟΤΗΤΑΣ Γ	17	5	3	6	3
Δ. ΥΠΗΡΕΣΙΕΣ ΥΠΟΣΤΗΡΙΞΗΣ					
ΔΙΕΥΘΥΝΣΗ ΔΙΟΙΚΗΤΙΚΩΝ ΥΠΗΡΕΣΙΩΝ	1	1			
ΤΜΗΜΑ ΑΝΘΡΩΠΙΝΟΥ ΔΥΝΑΜΙΚΟΥ	27	3	1	2	21
ΤΜΗΜΑ ΔΗΜΟΤΙΚΗΣ ΚΑΤΑΣΤΑΣΗΣ – ΛΗΞΙΑΡΧΕΙΟΥ	8	2		6	
ΤΜΗΜΑ ΠΡΟΓΡΑΜΜΑΤΙΣΜΟΥ, ΟΡΓΑΝΩΣΗΣ ΚΑΙ ΠΛΗΡΟΦΟΡΙΚΗΣ	3	3			
ΔΙΕΥΘΥΝΣΗ ΟΙΚΟΝΟΜΙΚΩΝ ΥΠΗΡΕΣΙΩΝ					
ΤΜΗΜΑ ΠΡΟΫΠΟΛΟΓΙΣΜΟΥ, ΛΟΓΙΣΤΗΡΙΟΥ, ΠΡΟΜΗΘΕΙΩΝ ΚΑΙ ΑΠΟΘΗΚΗΣ	18	12	2	4	
ΤΜΗΜΑ ΕΣΟΔΩΝ ΚΑΙ ΠΕΡΙΟΥΣΙΑΣ, ΑΔΕΙΟΔΟΤΗΣΕΩΝ ΚΑΙ ΡΥΘΜΙΣΗΣ ΕΜΠΟΡΙΚΩΝ ΔΡΑΣΤΗΡΙΟΤΗΤΩΝ	11	6	1	4	
ΤΜΗΜΑ ΤΑΜΕΙΟΥ	4	2	2		
ΔΙΕΥΘΥΝΣΗ ΚΕΠ					
ΤΜΗΜΑ ΕΞΥΠΗΡΕΤΗΣΗΣ ΠΟΛΙΤΩΝ	6	5		1	
ΤΜΗΜΑ ΕΣΩΤΕΡΙΚΗΣ ΑΝΤΑΠΟΚΡΙΣΗΣ	8	7		1	
ΔΙΕΥΘΥΝΣΗ ΤΕΧΝΙΚΩΝ ΥΠΗΡΕΣΙΩΝ ΚΑΙ ΥΠΗΡΕΣΙΑΣ ΔΟΜΗΣΗΣ	5			4	1
ΤΜΗΜΑ ΣΥΓΚΟΙΝΩΝΙΑΚΩΝ, ΥΔΡΑΥΛΙΚΩΝ ΚΑΙ ΕΓΓΕΙΟΒΕΛΤΙΩΤΙΚΩΝ ΈΡΓΩΝ, ΣΥΓΚΟΙΝΩΝΙΩΝ ΚΑΙ ΚΥΚΛΟΦΟΡΙΑΣ	6	5		1	
ΤΜΗΜΑ ΚΤΙΡΙΑΚΩΝ ΈΡΓΩΝ ΚΑΙ ΥΠΑΙΘΡΙΩΝ ΧΩΡΩΝ	8	7	1		
ΤΜΗΜΑ ΗΛΕΚΤΡΟΜΗΧΑΝΟΛΟΓΙΚΩΝ ΈΡΓΩΝ, ΕΓΚΑΤΑΣΤΑΣΕΩΝ ΚΑΙ ΑΔΕΙΩΝ ΜΕΤΑΦΟΡΩΝ	7	1	4	2	
ΤΜΗΜΑ ΥΠΗΡΕΣΙΩΝ ΔΟΜΗΣΗΣ ΚΑΙ ΕΛΕΓΧΟΥ ΚΑΤΑΣΚΕΥΩΝ	8	5	2	1	
ΤΜΗΜΑ ΠΟΛΕΟΔΟΜΙΚΩΝ ΕΦΑΡΜΟΓΩΝ	3	2	1		
ΤΜΗΜΑ ΣΥΝΤΗΡΗΣΕΩΝ ΥΠΟΔΟΜΩΝ, ΔΗΜΟΤΙΚΩΝ ΚΤΙΡΙΩΝ ΚΑΙ ΥΠΑΙΘΡΙΩΝ ΧΩΡΩΝ	20	2	1	15	2
ΣΥΝΟΛΑ ΘΕΣΕΩΝ ΕΝΟΤΗΤΑΣ Δ	143	63	15	41	24
ΑΠΟΚΕΝΤΡΩΜΕΝΕΣ ΥΠΗΡΕΣΙΕΣ ΜΕ ΕΔΡΑ ΤΙΣ ΦΕΡΕΣ ΕΒΡΟΥ					
ΓΡΑΦΕΙΟ ΚΑΘΑΡΙΟΤΗΤΑΣ ΚΑΙ ΑΝΑΚΥΚΛΩΣΗΣ Δ.Ε. ΦΕΡΩΝ	11			5	6
ΓΡΑΦΕΙΟ ΠΡΑΣΙΝΟΥ Δ.Ε. ΦΕΡΩΝ	2			1	1
ΓΡΑΦΕΙΟ ΔΗΜΟΤΙΚΗΣ ΚΑΤΑΣΤΑΣΗΣ-ΛΗΞΙΑΡΧΕΙΟΥ ΔΕ ΦΕΡΩΝ	3	1			2

Επιχειρησιακό Σχέδιο Δήμου Αλεξανδρούπολης

Α' Στάδιο – Στρατηγικός Σχεδιασμός

ΤΜΗΜΑ ΟΙΚΟΝΟΜΙΚΩΝ ΘΕΜΑΤΩΝ ΔΕ ΦΕΡΩΝ	6	3	1	2	
ΤΜΗΜΑ ΤΕΧΝΙΚΩΝ ΘΕΜΑΤΩΝ ΚΑΙ ΣΥΝΤΗΡΗΣΗΣ ΥΠΟΔΟΜΩΝ	6		1	4	1
ΤΜΗΜΑ ΚΕΠ	2	1	1		
ΣΥΝΟΛΑ ΘΕΣΕΩΝ ΑΠΟΚΕΝΤΡΩΜΕΝΩΝ ΥΠΗΡΕΣΙΩΝ ΦΕΡΩΝ	30	5	3	12	10
ΑΠΟΚΕΝΤΡΩΜΕΝΕΣ ΥΠΗΡΕΣΙΕΣ ΤΡΑΪΑΝΟΥΠΟΛΗΣ ΜΕ ΕΔΡΑ ΤΟ ΑΡΙΣΤΕΙΝΟ ΑΛΕΞΑΝΔΡΟΥΠΟΛΗΣ					
ΓΡΑΦΕΙΟ ΠΡΑΣΙΝΟΥ Δ.Ε ΤΡΑΪΑΝΟΥΠΟΛΗΣ	1		1		
ΓΡΑΦΕΙΟ ΚΑΘΑΡΙΟΤΗΤΑΣ ΚΑΙ ΑΝΑΚΥΚΛΩΣΗΣ Δ.Ε ΤΡΑΪΑΝΟΥΠΟΛΗΣ	1				1
ΓΡΑΦΕΙΟ ΚΕΠ	2		1	1	
ΣΥΝΟΛΑ ΘΕΣΕΩΝ ΑΠΟΚΕΝΤΡΩΜΕΝΩΝ ΥΠΗΡΕΣΙΩΝ ΤΡΑΪΑΝΟΥΠΟΛΗΣ	4	0	2	1	1
ΣΥΝΟΛΟ ΘΕΣΕΩΝ ΔΗΜΟΥ ΑΛΕΞΑΝΔΡΟΥΠΟΛΗΣ	353	92	45	123	93

Πηγή: Δήμος Αλεξανδρούπολης – Δ/ση Διοικητικών Υπηρεσιών, 2021

Το μεγαλύτερο ποσοστό του στελεχιακού δυναμικού είναι δευτεροβάθμιας εκπαίδευσης (35%) ενώ ακολουθούν με 26% οι πανεπιστημιακής και υποχρεωτικής εκπαίδευσης και με 13% οι τεχνολογικής εκπαίδευσης.

Όσον αφορά την κατανομή του προσωπικού ανά ειδικότητα και τη συσχέτιση του με τις προβλεπόμενες θέσεις στον ΟΕΥ, αυτές αποτυπώνονται στον παρακάτω Πίνακα:

Πίνακας 42: Κατανομή προσωπικού ανά ειδικότητα και ανά υπηρεσία

ΕΙΔΙΚΟΤΗΤΑ	ΣΥΝΟΛΟ ΘΕΣΕΩΝ	ΥΠΗΡΕΤΟΥΝΤΕΣ	ΚΕΝΕΣ ΘΕΣΕΙΣ	ΠΑΡΑΤΗΡΗΣΕΙΣ
ΠΑΝΕΠΙΣΤΗΜΙΑΚΗΣ ΕΚΠΑΙΔΕΥΣΗΣ				
ΠΕ4 ΑΡΧΙΤΕΚΤΟΝΩΝ ΜΗΧΑΝΙΚΩΝ	7	6	1	Έχει εγκριθεί στον προγραμματισμό προσλήψεων του 2021
ΠΕ ΓΕΩΠΟΝΩΝ	3	1	2	
ΠΕ ΓΕΩΤΕΧΝΙΚΩΝ (ΓΕΩΛΟΓΩΝ)	2	1	1	
ΠΕ14 ΔΑΣΟΛΟΓΩΝ	1	1	-	
ΠΕ ΔΗΜΟΤΙΚΗΣ ΑΣΤΥΝΟΜΙΑΣ	2	1	1	
ΠΕ ΔΙΕΚΠΕΡΑΙΩΣΗΣ ΥΠΟΘΕΣΕΩΝ ΠΟΛΙΤΩΝ	11	11	0	
ΠΕ ΔΙΟΙΚΗΤΙΚΟΥ - ΟΙΚΟΝΟΜΙΚΟΥ	8	7	1	Έχει εγκριθεί στον προγραμματισμό

Επιχειρησιακό Σχέδιο Δήμου Αλεξανδρούπολης

Α' Στάδιο – Στρατηγικός Σχεδιασμός

				προσλήψεων του 2021
ΠΕ1 ΔΙΟΙΚΗΤΙΚΩΝ	21	21	-	
ΠΕ1 ΔΙΟΙΚΗΤΙΚΩΝ (ΟΙΚΟΝΟΜΟΛΟΓΟΙ)	4	3	1	Έχει εγκριθεί στον προγραμματισμό προσλήψεων του 2020
ΠΕ5 ΗΛΕΚΤΡΟΛΟΓΩΝ ΜΗΧΑΝΙΚΩΝ	2	2	-	
ΠΕ ΚΟΙΝΩΝΙΟΛΟΓΩΝ	2	2	-	
ΠΕ ΜΗΧΑΝΙΚΩΝ (ΑΓΡΟΝΟΜΩΝ ΤΟΠΟΓΡΑΦΩΝ)	2	0	2	
ΠΕ ΜΗΧΑΝΙΚΩΝ (ΑΡΧΙΤΕΚΤΟΝΩΝ)	1	1	-	
ΠΕ ΜΗΧΑΝΙΚΩΝ (ΗΛΕΚΤΡΟΛΟΓΩΝ)	3	0	3	
ΠΕ ΜΗΧΑΝΙΚΩΝ (ΠΟΛΙΤΙΚΩΝ ΜΗΧΑΝΙΚΩΝ)	1	1	-	
ΠΕ ΜΗΧΑΝΙΚΩΝ ΤΟΠΟΓΡΑΦΩΝ	1	0	1	
ΠΕ ΜΗΧΑΝΙΚΩΝ (ΧΩΡΟΤΑΞΙΑΣ & ΠΕΡΙΦΕΡΕΙΑΚΗΣ ΑΝΑΠΤΥΞΗΣ)	1	1	-	
ΠΕ ΟΙΚΟΝΟΜΙΚΟΥ ΛΟΓΙΣΤΙΚΟΥ	4	3	1	
ΠΕ11 ΠΛΗΡΟΦΟΡΙΚΗΣ	2	2	-	
ΠΕ3 ΠΟΛΙΤΙΚΩΝ ΜΗΧΑΝΙΚΩΝ	11	8	3	
ΠΕ ΤΟΠΟΓΡΑΦΩΝ ΜΗΧΑΝΙΚΩΝ	3	2	1	
ΠΕ ΧΩΡΟΤΑΞΙΑΣ ΠΟΛΕΟΔΟΜΙΑΣ & ΠΕΡΙΦΕΡΕΙΑΚΗΣ ΑΝΑΠΤΥΞΗΣ	1	1	-	
ΣΥΝΟΛΟ ΠΕ	93	75	18	
ΤΕΧΝΟΛΟΓΙΚΗΣ ΕΚΠΑΙΔΕΥΣΗΣ				
ΕΙΔΙΚΟΤΗΤΑ	ΣΥΝΟΛΟ ΘΕΣΕΩΝ	ΥΠΗΡΕΤΟΥΝΤΕΣ	ΚΕΝΕΣ ΘΕΣΕΙΣ	ΠΑΡΑΤΗΡΗΣΕΙΣ
ΤΕ ΒΙΒΛΙΟΘΗΚΟΝΟΜΩΝ	1	0	1	
ΤΕ ΔΗΜΟΤΙΚΗΣ ΑΣΤΥΝΟΜΙΑΣ	3	2	1	
ΤΕ ΔΙΕΚΠΕΡΑΙΩΣΗΣ ΥΠΟΘΕΣΕΩΝ ΠΟΛΙΤΩΝ	2	2	0	
ΤΕ17 ΔΙΟΙΚΗΤΙΚΟΥ ΛΟΓΙΣΤΙΚΟΥ	9	8	1	
ΤΕ ΔΙΟΙΚΗΤΙΚΩΝ ΛΟΓΙΣΤΩΝ	2	0	2	
ΤΕ ΚΟΙΝΩΝΙΚΩΝ ΛΕΙΤΟΥΡΓΩΝ	1	0	1	
ΤΕ ΚΟΙΝΩΝΙΚΗΣ ΛΕΙΤΟΥΡΓΟΥ	1	1	0	
ΤΕ ΜΗΧΑΝΙΚΩΝ (ΜΗΧΑΝΟΛΟΓΩΝ ΜΗΧΑΝΙΚΩΝ)	1	1	0	
ΤΕ ΜΗΧΑΝΙΚΩΝ (ΤΟΠΟΓΡΑΦΩΝ)	1	1	0	

Επιχειρησιακό Σχέδιο Δήμου Αλεξανδρούπολης

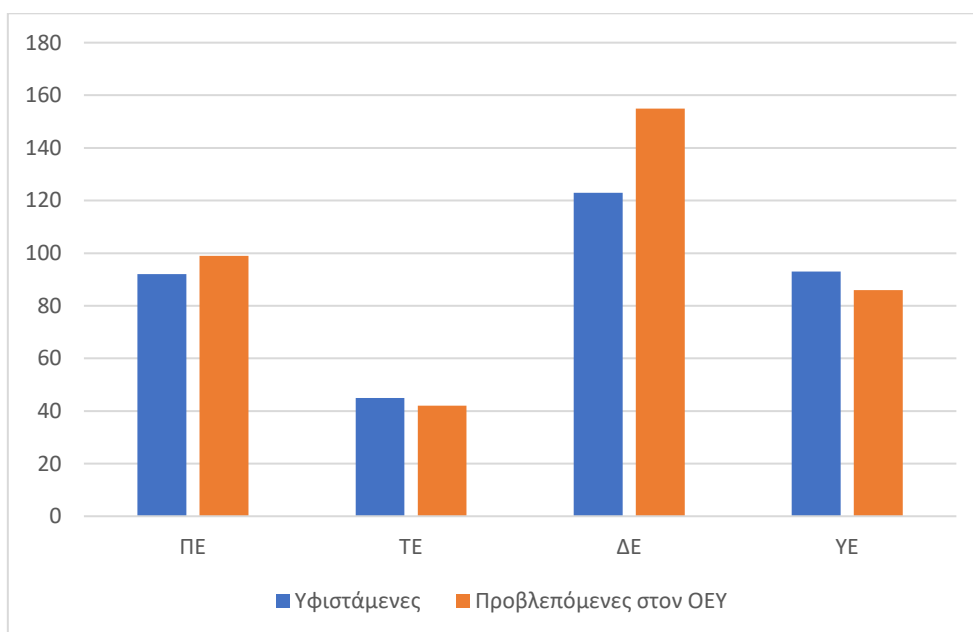
Α' Στάδιο – Στρατηγικός Σχεδιασμός

TE4 ΜΗΧΑΝΟΛΟΓΩΝ	1	1	0	
TE4 ΜΗΧΑΝΟΛΟΓΩΝ ΜΗΧΑΝΙΚΩΝ	1	1	0	
TE17 ΟΙΚΟΝΟΜΙΚΟΥ - ΛΟΓΙΣΤΙΚΟΥ	1	1	0	
TE3 ΠΟΛΙΤΙΚΩΝ ΜΗΧΑΝΙΚΩΝ	1	1	0	
TE4 ΤΕΧΝΟΛΟΓΩΝ ΜΗΧΑΝΟΛΟΓΩΝ	1	1	0	
TE13 ΤΕΧΝΟΛΟΓΩΝ ΓΕΩΠΟΝΙΑΣ	5	5	0	
TE13 ΤΕΧΝΟΛΟΓΩΝ ΔΑΣΟΠΟΝΙΑΣ	1	1	0	
TE3 ΤΕΧΝΟΛΟΓΩΝ ΠΟΛΙΤΙΚΩΝ ΜΗΧΑΝΙΚΩΝ	6	5	1	Έχει εγκριθεί στον προγραμματισμό προσλήψεων του 2020
ΣΥΝΟΛΟ TE	38	31	7	
ΕΙΔΙΚΟΤΗΤΑ	ΣΥΝΟΛΟ ΘΕΣΕΩΝ	ΥΠΗΡΕΤΟΥΝΤΕΣ	ΚΕΝΕΣ ΘΕΣΕΙΣ	ΠΑΡΑΤΗΡΗΣΕΙΣ
ΔΕ ΑΠΟΘΗΚΑΡΙΩΝ	1	0	1	
ΔΕ35 ΔΕΝΔΡΟΚΗΠΟΥΡΩΝ	12	7	5	
ΔΕ ΔΗΜΟΤΙΚΗΣ ΑΣΤΥΝΟΜΙΑΣ	5	3	2	
ΔΕ ΔΙΕΚΠΕΡΑΙΩΣΗΣ ΥΠΟΘΕΣΕΩΝ ΠΟΛΙΤΩΝ	3	3	0	
ΔΕ ΔΙΟΙΚΗΤΙΚΟΥ ΛΟΓΙΣΤΙΚΟΥ	4	2	2	
ΔΕ1 ΔΙΟΙΚΗΤΙΚΟΥ	30	18	12	
ΔΕ2 ΕΠΟΠΤΩΝ ΚΑΘΑΡΙΟΤΗΤΑΣ	4	2	2	
ΔΕ5 ΕΡΓΟΔΗΓΩΝ ΔΟΜΙΚΩΝ ΕΡΓΩΝ	6	4	2	
ΔΕ24 ΗΛΕΚΤΡΟΛΟΓΩΝ	3	1	2	
ΔΕ27 ΗΛΕΚΤΡΟΤΕΧΝΙΤΩΝ ΑΥΤ/ΤΩΝ	1	1	0	
ΔΕ ΚΗΠΟΥΡΩΝ	1	1	0	
ΔΕ26 ΜΗΧΑΝΟΤΕΧΝΙΤΩΝ	3	3	0	
ΔΕ ΟΔΗΓΩΝ	28	27	1	
ΔΕ ΤΕΧΝΙΚΩΝ (ΟΔΗΓΩΝ)	1	1	0	
ΔΕ ΤΕΧΝΙΤΩΝ	21	9	12	
ΔΕ28 ΧΕΙΡΙΣΤΩΝ ΜΗΧΑΝΗΜΑΤΩΝ	18	9	9	
ΣΥΝΟΛΟ ΔΕ	141	91	50	
ΕΙΔΙΚΟΤΗΤΑ	ΣΥΝΟΛΟ ΘΕΣΕΩΝ	ΥΠΗΡΕΤΟΥΝΤΕΣ	ΚΕΝΕΣ ΘΕΣΕΙΣ	ΠΑΡΑΤΗΡΗΣΕΙΣ
ΥΕ ΕΠΙΜΕΛΗΤΩΝ	1	1	0	
ΥΕ2 ΕΠΙΣΤΑΤΩΝ ΚΑΘΑΡΙΟΤΗΤΑΣ	2	2	0	
ΥΕ16 ΚΑΘΑΡΙΣΤΡΙΩΝ	2	2	0	
ΥΕ16 ΕΡΓΑΤΩΝ	70	55	15	1 θέση προβλέπεται να καλυφθεί από την Προκήρυξη 3Κ/2018
ΥΕ ΚΛΗΤΗΡΩΝ - ΘΥΡΩΡΩΝ	3	2	1	

ΣΥΝΟΛΟ ΥΕ	78	62	16
-----------	----	----	----

Πηγή: Δήμος Αλεξανδρούπολης – Δ/ση Διοικητικών Υπηρεσιών, 2021

Αναφορικά με τη συσχέτιση μεταξύ προβλεπόμενων θέσεων στον ΟΕΥ και των υφιστάμενων, αυτή αποτυπώνεται στο παρακάτω διάγραμμα:



Εικόνα 23: Συσχέτιση προβλεπόμενων και υφιστάμενων θέσεων προσωπικού στον ΟΕΥ

Συμπερασματικά, είναι εμφανές και έντονο το πρόβλημα της υποστελέχωσης καθώς πολλά από τα τμήματα και τις Διευθύνσεις υποστελεχώνονται. Το γεγονός αυτό έχει ως αποτέλεσμα την υποβάθμιση της αποτελεσματικότητας και της απόδοσης των Υπηρεσιών και των εργαζομένων. Επιπλέον, παρατηρείται μεγάλο κενό στις προβλεπόμενες θέσεις του ΟΕΥ σε σχέση με το υπάρχον στελεχιακό δυναμικό, όμως ο Δήμος προγραμματίζει ή έχει ήδη εγκρίνει την πρόσληψη επιπλέον δυναμικού μέσω των προβλεπόμενων διαδικασιών.

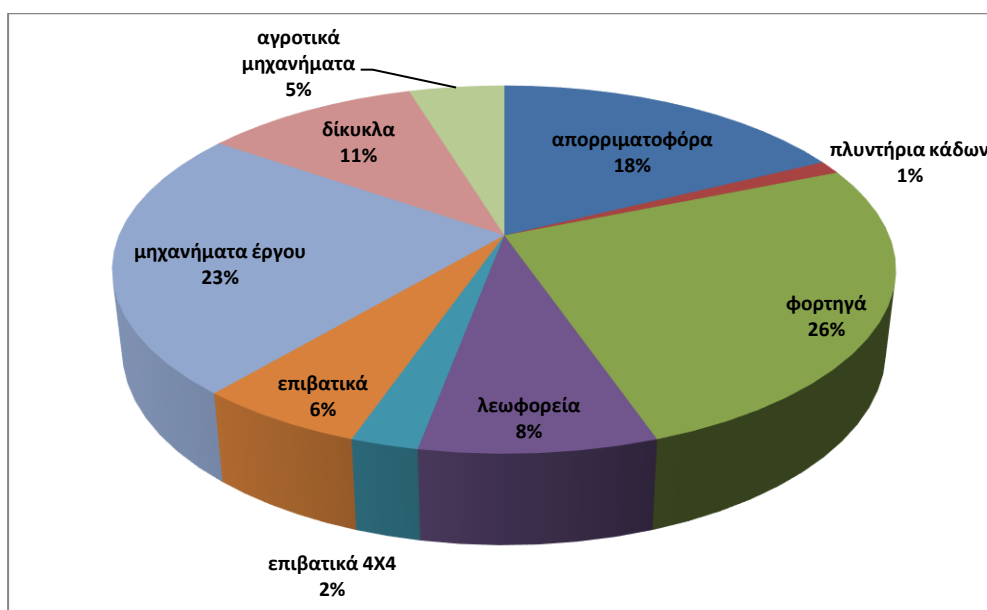
Ο Δήμος Αλεξανδρούπολης με στόχο την ενίσχυση της διοικητικής του ικανότητας και την εσωτερική αναδιοργάνωση των υπηρεσιών του, έχει εκπονήσει από τον Απρίλιο του 2021 Σχέδιο Αναδιοργάνωσης και Στελέχωσης του Δήμου και κατάρτισης νέου ΟΕΥ.

A.2.4. ΥΛΙΚΟΤΕΧΝΙΚΗ ΥΠΟΔΟΜΗ ΔΗΜΟΥ

Στο τμήμα αυτό καταγράφεται η ακίνητη περιουσία του Δήμου η οποία περιλαμβάνει τα οχήματα, την κτιριακή υποδομή, καθώς και τα συστήματα μηχανοργάνωσης και πληροφορικής.

A.2.4.1. Οχήματα

Σύμφωνα με το επικαιροποιημένο μητρώο οχημάτων στο Δήμο Αλεξανδρούπολης καταγράφονται 85 οχήματα, τα οποία κατανέμονται στις βασικές κατηγορίες, όπως αποτυπώνεται στην παρακάτω εικόνα:



Εικόνα 24: Κατανομή οχημάτων ανά τύπο στο Δήμο Αλεξανδρούπολης

Βασική διαπίστωση είναι ότι τα διαθέσιμα Οχήματα είναι ιδιαίτερα παλαιά (το 47% περίπου είναι παλαιότητας άνω των 15 ετών), τα οποία παρουσιάζουν αρκετά συχνά διάφορα τεχνικά προβλήματα με αποτέλεσμα να υπάρχει ένα πάγιο και σημαντικό κόστος συντήρησης για το Δήμο, το οποίο αυξάνεται από τα γενικότερα έξοδα κίνησης (καύσιμα, κλπ), αφού το σύνολο των Οχημάτων του Δήμου συνιστούν συμβατικά οχήματα.

Αξίζει να αναφερθεί ότι σχετικά με το είδος καυσίμου τα 16 οχήματα είναι τεχνολογίας βενζίνης και τα υπόλοιπα 69 τεχνολογίας πετρελαίου.

Βασική επιδίωξη του Δήμου είναι αντικατάσταση των παλαιάς τεχνολογίας οχημάτων, με νέα, έτσι ώστε να καλύψει νέες ανάγκες αλλά και να μειώσει το περιβαλλοντικό του αποτύπωμα. Στα πλαίσια αυτά έχει υποβληθεί πρόταση χρηματοδότησης στο Πρόγραμμα «Α.ΤΡΙΤΣΗΣ» και ειδικότερα της πρόσκλησης 12: «Ολοκληρωμένες Δράσεις Ηλεκτροκίνησης» για την προμήθεια των παρακάτω οχημάτων:

- Ενός ηλεκτροκίνητου ανυψωτικού μηχανήματος
- Δύο ηλεκτροκίνητων επιβατικών οχημάτων
- Τριών ηλεκτροκίνητων οχημάτων τύπου VAN
- Τεσσάρων ηλεκτροκίνητων οχημάτων καθαριότητας (πλυστικά, σάρωθρα)

Επίσης στη συγκεκριμένη πρόταση χρηματοδότησης, προβλέπεται η προμήθεια και εγκατάσταση επτά σταθμών φόρτισης των ηλεκτροκίνητων οχημάτων.

A.2.4.2. Ακίνητη Περιουσία

Οι περισσότερες από τις υπηρεσίες του Δήμου Αλεξανδρούπολης στεγάζονται στο Δημαρχείο Αλεξανδρούπολης ενώ κάποιες αποκεντρωμένες υπηρεσίες στις έδρες των αντίστοιχων δημοτικών ενοτήτων.

Επίσης ο Δήμος διαθέτει αρκετά ακίνητα τα οποία εκμισθώνει προς τρίτους εξασφαλίζοντας ένα σημαντικό ποσό σε ετήσια βάση.

A.2.4.3. Μηχανοργάνωση και πληροφοριακά συστήματα

Ο Δήμος Αλεξανδρούπολης διαθέτει τον εξής εξοπλισμό hardware:

- 230 Ηλεκτρονικοί Υπολογιστές
- 119 Εκτυπωτές
- 44 πολυμηχανήματα

Αναφορικά με τα προγράμματα Software, υπάρχουν εγκατεστημένα τα εξής:

Πίνακας 43: Εγκατεστημένες εφαρμογές λογισμικού στο Δήμο Αλεξανδρούπολης

Επιχειρησιακό Σχέδιο Δήμου Αλεξανδρούπολης

Α' Στάδιο – Στρατηγικός Σχεδιασμός

A/A	Περιγραφή Λογισμικού Εφαρμογών	Κατάσταση
1.	OTA Δημοτολόγιο	Ο Δήμος είναι συνδεδεμένος με το Εθνικό Μητρώο Πολιτών (Genesis) το οποίο περιλαμβάνει τα δημοτολόγια όλων των δήμων της χώρας.
2.	OTA Πρωτόκολλο – Ηλεκτρονική διακίνηση εγγράφων	Το πρωτόκολλο λειτουργεί απρόσκοπτα για περίπου 10 χρόνια,
3.	OTA (WEB) Πρωτόκολλο – Ηλεκτρονική διακίνηση εγγράφων	Αποτελεί επέκταση της εφαρμογής Genesis Πρωτόκολλο στο web. Προσφέρεται το μεγαλύτερο μέρος των λειτουργιών της αντίστοιχης εφαρμογής ώστε να μπορεί να έχει πρόσβαση ο χρήστης χωρίς να απαιτείται εγκατάσταση της εφαρμογής Genesis, μέσω ιστοσελίδας.
4.	OTA Αποφάσεις Γραμματείας	Παρακολουθεί τη διαδικασία από τη συνεδρίαση έως και την έκδοση απόφασης του Δημοτικού Συμβουλίου
5.	OTA Ενιαία Οικονομική Διαχείριση	Η εφαρμογή είναι εναρμονισμένη με όλες τις νομοθετικές αλλαγές που αφορούν τους φορείς Γενικής Κυβέρνησης. Η Γενική Λογιστική ενημερώνεται αυτόματα με τα αντίστοιχα άρθρα τη στιγμή που καταχωρείται ένα παραστατικό στο απλογραφικό
6.	OTA WEB SERVICES	Αφορά τις διαδικτυακές επαφές που απαιτούνται για την αυτόματη ενημέρωση του κόμβου διαλειτουργικότητας του Υπουργείου Εσωτερικών μέσω της οικονομικής διαχείρισης και του μητρώου δεσμεύσεων.
7	OTA Μητρώο Δεσμεύσεων	Παράγει αναλυτική πορεία εξόδων από τον προϋπολογισμό έως και την πληρωμή και διασυνδέεται με την εφαρμογή Web Services, ώστε το Υπουργείο να αντλεί τα απαιτούμενα δεδομένα
8	OTA Στατιστικά Γενικής Λογιστικής	Παρέχει απολογιστικά στοιχεία εσόδων - εξόδων, στοιχεία ισοζυγίου, μηνιαία στοιχεία εγκυκλίου 2 και στοιχεία πορείας είσπραξης ληξιπρόθεσμων εσόδων τα οποία παράγονται αυτόματα μέσω της οικονομικής διαχείρισης
9	OTA ΤΑΠ	Παρακολουθούνται τα ηλεκτροδοτούμενα ακίνητα, αποστέλλονται αλλαγές στη ΔΕΔΔΗΕ
10	OTA ΚΟΚ	Διαχειρίζονται οι κλήσεις της τροχαίας και δημοτικής αστυνομίας, δημιουργούνται χρηματικοί κατάλογοι, βεβαιωτικά σημειώματα και εξοφλούνται οι κλήσεις σε διασύνδεση με την οικονομική διαχείριση
11	OTA EXTRA USERS	Αφορά την ταυτόχρονη εργασία στο GENESIS, 75 συνολικά χρηστών
12	OTA Release Ληξιπρόθεσμα	Λειτουργεί σε εναρμόνιση με όλη τη διαδικασία που προβλέπει ο κώδικας είσπραξης δημοσίων εσόδων
13	OTA Release ΟΠΔ Στοχοθεσία	Δημιουργεί με αυτόματη διαδικασία τους πίνακες που προβλέπει το Ολοκληρωμένο Πλαίσιο Δράσης
14	OTA Release διαχείριση λογαριασμών ΔΕΗ	Αφορά την αυτόματη διαδικασία εισαγωγής των ανείσπρακτων οφειλών που αποστέλλουν οι πάροχοι καθώς και τη διαχείριση πολλαπλών λογαριασμών ΔΕΗ

Επιχειρησιακό Σχέδιο Δήμου Αλεξανδρούπολης

Α' Στάδιο – Στρατηγικός Σχεδιασμός

15	Λογισμικό Μισθοδοσίας	Εφαρμογή μισθοδοσίας
16	Λογισμικό Διαχείρισης προσωπικού	Αφορά τη διαχείριση αδειών προσωπικού με δυνατότητα επέκτασης και σε άλλες παραμέτρους
17	Εφαρμογή "Fix my School"	Δημιουργία και παρακολούθηση σε συνεχή βάση συγκεκριμένων ροών εργασίας από την υποβολή ενός αιτήματος μιας σχολικής μονάδας (παραγγελία ή επισκευή) μέχρι και την ικανοποίησή του
18	Εφαρμογή «Ασφαλής Δημότης Αλεξανδρούπολης»	Η εφαρμογή παρέχει μια σειρά υπηρεσιών που αφορούν: <ul style="list-style-type: none">• Υπηρεσία Ασφάλειας και Ειδοποίησης SOS σε έκτακτη ανάγκη• Άμεσες επαφές και χρήσιμες κλήσεις• Κέντρο εξυπηρέτησης δημοτών• Υπηρεσία «Ψηφιακή Γραμμή Δημότη»• Λοιπές χρήσιμες υπηρεσίες

Πηγή: Δήμος Αλεξανδρούπολης

Την παρούσα χρονική στιγμή βρίσκονται σε εξέλιξη τα παρακάτω έργα:

- Εφαρμογή αιτημάτων πολιτών σε συνδυασμό με την ηλεκτρονική διακίνηση εγγράφων
- Portal εξυπηρέτησης προσωπικού σε συνδυασμό με το κύκλωμα αδειών προσωπικού

Στον προγραμματισμό του Δήμου Αλεξανδρούπολης είναι η εγκατάσταση των παρακάτω εφαρμογών:

- Αυτόματη ωρομέτρηση για τα ρολόγια που βρίσκονται σε διάφορα σημεία του δήμου
- Εφαρμογή διαχείρισης κοιμητηρίων
- Πιλοτική εφαρμογή συστήματος έξυπνης διαχείρισης στάθμευσης
- Πλατφόρμα πολιτιστικών δράσεων
- Λογισμικό διαχείρισης στόλου οχημάτων
- Λογισμικό διαχείρισης ηλεκτρικών οχημάτων και σταθμών φόρτισης

Στον τομέα της διαφάνειας και της διάχυσης της πληροφορίας προς τους πολίτες ο Δήμος διαθέτει πολύ υψηλή ωριμότητα:

- Καθημερινά υπάρχει διαδικτυακή ενημέρωση προς όλα τα ΜΜΕ, μέσω ηλεκτρονικής αλληλογραφίας και αναρτήσεων στην Ιστοσελίδα
- Υπάρχει ζωντανή αναμετάδοση (Live Streaming) των συνεδριάσεων του Δημοτικού Συμβουλίου
- Έχει αναπτύξει εφαρμογή γεωγραφικών συστημάτων πληροφοριών (GIS) για την αποτύπωση των γεωχωρικών δεδομένων

Επιπλέον από τον 12^ο / 2020 έχει εκπονηθεί μελέτη για την ωρίμανση προτάσεων που αφορούν την Στρατηγική Ανάλυση, το Σχεδιασμό και την Εφαρμογή Τεχνολογιών σχετικών με ψηφιακές εφαρμογές στο Δήμο Αλεξανδρούπολης

A.2.4.4. Ιστοσελίδα

Ο Δήμος Αλεξανδρούπολης διαθέτει επίσημη Ιστοσελίδα με το κατοχυρωμένο domain name: <https://alexpolis.gr/>

Η υπάρχουσα πληροφορία που είναι διαθέσιμη μέσα από την Ιστοσελίδα αφορά θέματα που σχετίζονται με την Διοίκηση του Δήμου, την ιστορία, το περιβάλλον, την παράδοση, τον αθλητισμό, αξιοθέατα, Δημοτικές Επιχειρήσεις, έργα του Δήμου, χρήσιμες πληροφορίες & διευθύνσεις επικοινωνίας.

Επίσης στα πλαίσια της διαφάνειας & ανοικτής διακυβέρνησης δημοσιοποιούνται τα παρακάτω:

- Αναρτήσεις στη Διαύγεια του Δήμου Αλεξανδρούπολης
- Προκηρύξεις – Διακηρύξεις
- Συνεδριάσεις & Αποφάσεις Δημοτικού Συμβουλίου
- Συνεδριάσεις & Αποφάσεις Πολιτικών Οργάνων
- Διαγωνισμοί προσλήψεων
- Νέα και Ανακοινώσεις
- Δελτία Τύπου

- Δικαιολογητικά ανά Διεύθυνση τα οποία μπορούν να κάνουν «λήψη» οι ενδιαφερόμενοι

A.2.4.5. Οικονομικά στοιχεία

Στην συγκεκριμένη ενότητα γίνεται η αποτύπωση της οικονομικής πορείας του Δήμου Αλεξανδρούπολης. Ειδικότερα αναλύονται οι βασικές κατηγορίες εσόδων και εξόδων βάσει των επίσημων οικονομικών στοιχείων των τεσσάρων τελευταίων ετών 2018, 2019, 2020 και 2021. Επιπλέον ελήφθησαν υπόψη λοιπά στοιχεία και παρατηρήσεις των αρμοδίων στελεχών της Διεύθυνσης Οικονομικών Υπηρεσιών

A.2.4.5.1 Ανάλυση Εσόδων

Τα έσοδα κατηγοριοποιούνται σε έξι βασικές κατηγορίες και υποκατηγορίες:

- Τακτικά Έσοδα
- Έκτακτα Έσοδα
- Έσοδα παρελθόντων οικονομικών ετών (Π.Ο.Ε.), που βεβαιώνονται για πρώτη φορά
- Εισπράξεις δανείων και απαιτήσεων από Π.Ο.Ε. (εισπρακτέα υπόλοιπα από βεβαιωθέντα κατά το παρελθόν τακτικά και έκτακτα έσοδα)
- Εισπράξεις υπέρ του Δημοσίου ή τρίτων και επιστροφές χρημάτων
- Χρηματικό υπόλοιπο προηγούμενης χρήσης

Στη συνέχεια παρουσιάζεται ο πίνακας των εισπραχθέντων εσόδων του Δήμου Αλεξανδρούπολης για τις τέσσερις τελευταίες διαχειριστικές χρήσεις, σύμφωνα με τα επίσημα στοιχεία της Οικονομικής Υπηρεσίας του Δήμου.

Πίνακας 44: Ανάλυση εσόδων Δήμου Αλεξανδρούπολης ανά Κατηγορία 2018-2021

	ΚΑΤΗΓΟΡΙΕΣ ΕΣΟΔΩΝ	2018	2019	2020	2021
0	ΤΑΚΤΙΚΑ ΕΣΟΔΑ	28.746.693,66	17.695.731,95	16.817.933,30	16.891.785,58
1	ΠΡΟΣΟΔΟΙ ΑΠΟ ΑΚΙΝΗΤΗ ΠΕΡΙΟΥΣΙΑ	337.184,69	352.460,35	309.360,98	240.957,74
2	ΕΣΟΔΑ ΑΠΟ ΚΙΝΗΤΗ ΠΕΡΙΟΥΣΙΑ	212.570,01	177.288,65	195.796,64	195.672,69

Επιχειρησιακό Σχέδιο Δήμου Αλεξανδρούπολης

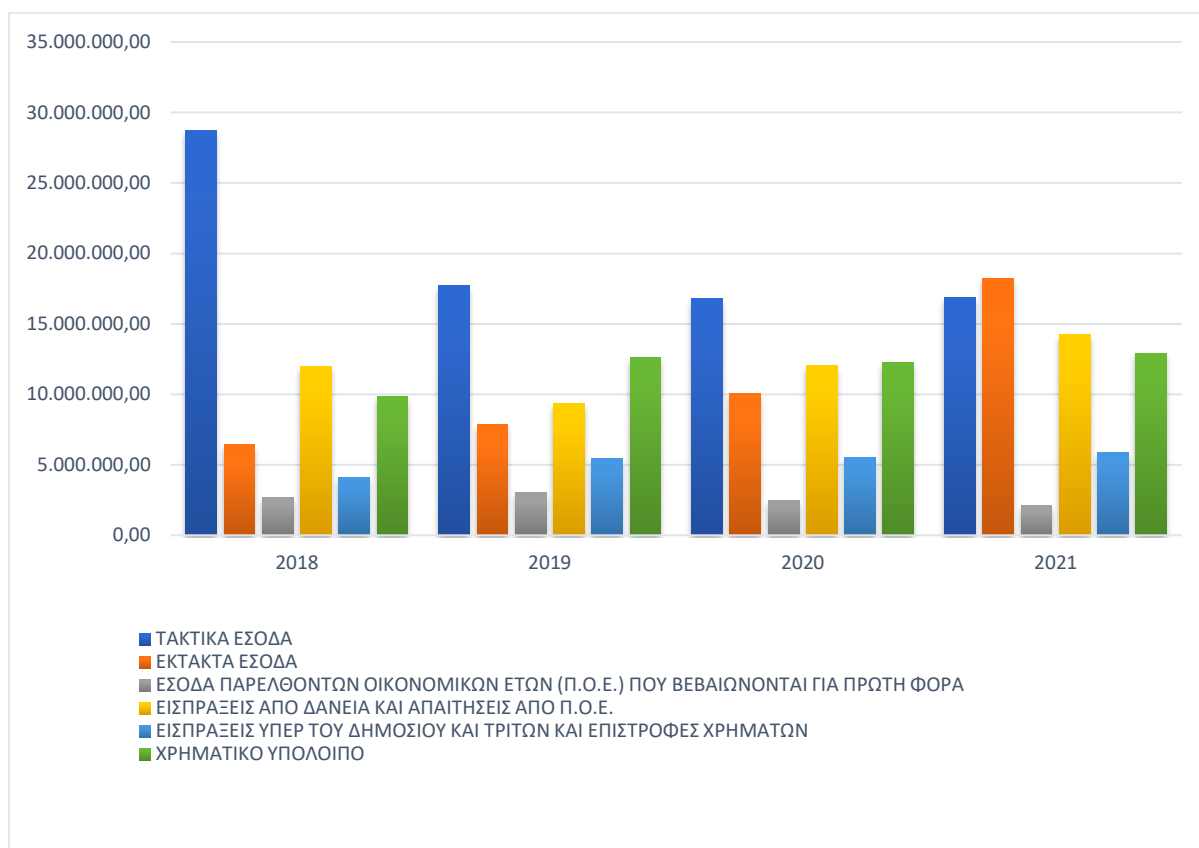
Α' Στάδιο – Στρατηγικός Σχεδιασμός

3	ΕΣΟΔΑ ΑΠΟ ΑΝΤΑΠΟΔΟΤΙΚΑ ΤΕΛΗ ΚΑΙ ΔΙΚΑΙΩΜΑΤΑ	4.720.165,57	4.513.962,21	4.509.405,82	4.513.931,81
4	ΕΣΟΔΑ ΑΠΟ ΛΟΙΠΑ ΤΕΛΗ ΔΙΚΑΙΩΜΑΤΑ ΚΑΙ ΠΑΡΟΧΗ ΥΠΗΡΕΣΙΩΝ	1.635.004,02	1.937.786,21	1.171.385,23	1.692.427,52
5	ΦΟΡΟΙ ΚΑΙ ΕΙΣΦΟΡΕΣ	476.797,86	466.457,66	454.676,46	477.195,78
6	ΕΣΟΔΑ ΑΠΟ ΕΠΙΧΟΡΗΓΗΣΕΙΣ ΓΙΑ ΛΕΙΤΟΥΡΓΙΚΕΣ ΔΑΠΑΝΕΣ	21.115.317,11	10.027.551,77	9.966.199,88	9.550.278,34
7	ΛΟΙΠΑ ΤΑΚΤΙΚΑ ΕΣΟΔΑ	249.654,40	220.225,10	211.108,29	221.321,70
1	ΕΚΤΑΚΤΑ ΕΣΟΔΑ	6.431.940,37	7.875.208,89	10.037.015,37	18.236.572,59
11	ΕΣΟΔΑ ΑΠΟ ΕΚΠΟΙΗΣΗ ΚΙΝΗΤΗΣ ΚΑΙ ΑΚΙΝΗΤΗΣ ΠΕΡΙΟΥΣΙΑΣ	833,36	833,40	216,70	1.900,00
12	ΕΚΤΑΚΤΕΣ ΕΠΙΧΟΡΗΓΗΣΕΙΣ ΓΙΑ ΚΑΛΥΨΗ ΛΕΙΤΟΥΡΓΙΚΩΝ ΔΑΠΑΝΩΝ	1.941.613,33	1.533.838,06	2.685.045,89	3.680.513,68
13	ΕΠΙΧΟΡΗΓΗΣΕΙΣ ΓΙΑ ΕΠΕΝΔΥΣΕΙΣ	3.510.820,37	5.347.453,38	6.357.481,07	13.702.632,30
14	ΔΩΡΕΕΣ - ΚΛΗΡΟΝΟΜΙΕΣ - ΚΛΗΡΟΔΟΣΙΕΣ	3.802,95	3.821,40	3.783,40	4.089,40
15	ΠΡΟΣΑΥΞΗΣΕΙΣ - ΠΡΟΣΤΙΜΑ - ΠΑΡΑΒΟΛΑ	748.881,56	775.713,22	577.684,30	599.590,34
16	ΛΟΙΠΑ ΕΚΤΑΚΤΑ ΕΣΟΔΑ	225.988,80	213.549,43	412.804,01	247.846,87
2	ΕΣΟΔΑ ΠΑΡΕΛΘΟΝΤΩΝ ΟΙΚΟΝΟΜΙΚΩΝ ΕΤΩΝ (Π.Ο.Ε.) ΠΟΥ ΒΕΒΑΙΩΝΟΝΤΑΙ ΓΙΑ ΠΡΩΤΗ ΦΟΡΑ	2.662.462,15	3.002.642,39	2.486.579,10	2.099.160,71
21	ΕΣΟΔΑ ΠΟΕ ΤΑΚΤΙΚΑ	1.664.019,36	1.754.304,32	2.034.942,52	1.917.377,96
22	ΕΣΟΔΑ Π.Ο.Ε. ΕΚΤΑΚΤΑ	998.442,79	1.248.338,07	451.636,58	181.782,75
3	ΕΙΣΠΡΑΞΕΙΣ ΑΠΟ ΔΑΝΕΙΑ ΚΑΙ ΑΠΑΙΤΗΣΕΙΣ ΑΠΟ Π.Ο.Ε.	12.006.267,18	9.372.176,69	12.020.232,36	14.270.820,62
31	ΕΙΣΠΡΑΞΕΙΣ ΑΠΟ ΔΑΝΕΙΑ	3.330.410,60	0,00	1.747.463,31	3.539.159,02
32	ΕΙΣΠΡΑΚΤΕΑ ΥΠΟΛΟΙΠΑ ΑΠΟ ΒΕΒΑΙΩΘΕΝΤΑ ΕΣΟΔΑ ΚΑΤΑ ΤΑ ΠΑΡΕΛΘΟΝΤΑ ΕΤΗ	8.675.856,58	9.372.176,69	10.272.769,05	10.731.661,60
4	ΕΙΣΠΡΑΞΕΙΣ ΥΠΕΡ ΤΟΥ ΔΗΜΟΣΙΟΥ ΚΑΙ ΤΡΙΤΩΝ ΚΑΙ ΕΠΙΣΤΡΟΦΕΣ ΧΡΗΜΑΤΩΝ	4.111.777,19	5.422.781,00	5.512.864,94	5.905.020,35
41	ΕΙΣΠΡΑΞΕΙΣ ΥΠΕΡ ΤΟΥ ΔΗΜΟΣΙΟΥ	4.048.588,23	4.204.654,51	4.452.291,10	4.808.683,00
42	ΕΠΙΣΤΡΟΦΕΣ ΧΡΗΜΑΤΩΝ	63.188,96	12.141,49	12.773,84	48.537,35
43	ΕΣΟΔΑ ΑΠΟ ΑΠΟΔΟΣΗ ΣΕ ΤΡΙΤΟΥΣ		1.205.985,00	1.047.800,00	1.047.800,00
5	ΧΡΗΜΑΤΙΚΟ ΥΠΟΛΟΙΠΟ	9.859.081,33	12.628.462,76	12.235.334,62	12.923.274,81
	ΣΥΝΟΛΟ ΕΣΟΔΩΝ*	63.818.221,88	55.997.003,68	59.109.959,69	70.326.634,66

Πηγή: Δήμος Αλεξανδρούπολης – Δ/ση Οικονομικών Υπηρεσιών, για τα έτη 2018 – 2020 ελήφθησαν υπόψη τα βεβαιωθέντα έσοδα, ενώ για το 2021 τα προϋπολογισθέντα

Επιχειρησιακό Σχέδιο Δήμου Αλεξανδρούπολης

Α' Στάδιο – Στρατηγικός Σχεδιασμός



Εικόνα 25: Ανάλυση εσόδων Δήμου Αλεξανδρούπολης ανά Κατηγορία 2018 -2021

Τα συνολικά έσοδα εμφανίζουν διακυμάνσεις κατά την περίοδο 2018 – 2021 με την ίδια πορεία να ακολουθούν και οι υπόλοιπες κατηγορίες εσόδων. Οι κύριες πηγές τακτικών εσόδων συνίστανται στις επιχορηγήσεις για λειτουργικές δαπάνες και έσοδα από ανταποδοτικά τέλη και δικαιώματα. Αντίστοιχα κύρια πηγή εκτάκτων εσόδων αποτελούν οι επιχορηγήσεις για επενδύσεις.

Ο απολογισμός της τελευταίας τετραετίας συναρτήσε του προϋπολογισμού αποτυπώνεται στον παρακάτω Πίνακα:

Πίνακας 45: Ανάλυση εσόδων Δήμου Αλεξανδρούπολης ανά Κατηγορία 2018-2021

Έτος	Εγκεκριμένος Π/Υ	Βεβαιωθέντα Έσοδα	% Βεβαιωθέντα / Εγκεκριμένος Π/Υ	Εισπραχθέντα	% Εισπραχθέντα / Εγκεκριμένος Π/Υ	% Εισπραχθέντα / Βεβαιωθέντα
2018	72.027.468,22	63.818.221,88	89%	54.356.664,33	75%	85%
2019	71.367.709,16	55.997.003,68	78%	45.672.685,20	64%	82%
2020	71.712.814,65	59.109.959,69	82%	48.378.298,09	67%	82%
2021	70.326.634,66	46.457.429,51	66%	35.589.099,59	51%	77%

Πηγή: Δήμος Αλεξανδρούπολης – Δ/ση Οικονομικών Υπηρεσιών

A.2.4.5.2 Ανάλυση Εξόδων

Οι δαπάνες ταξινομούνται σε τέσσερις κύριες ομάδες:

- Λειτουργικές δαπάνες και έξοδα χρήσης
- Επενδύσεις
- Πληρωμές από υποχρεώσεις Π.Ο.Ε. - λοιπές αποδόσεις – προβλέψεις
- Αποθεματικό.

Στη συνέχεια παρουσιάζεται ο πίνακας των πραγματοποιηθέντων δαπανών του Δήμου Αλεξανδρούπολης για τις τέσσερις τελευταίες διαχειριστικές χρήσεις, σύμφωνα με τα επίσημα οικονομικά στοιχεία της Οικονομικής Υπηρεσίας του Δήμου.

Πίνακας 46: Ανάλυση εξόδων Δήμου Αλεξανδρούπολης ανά κατηγορία 2018-2021

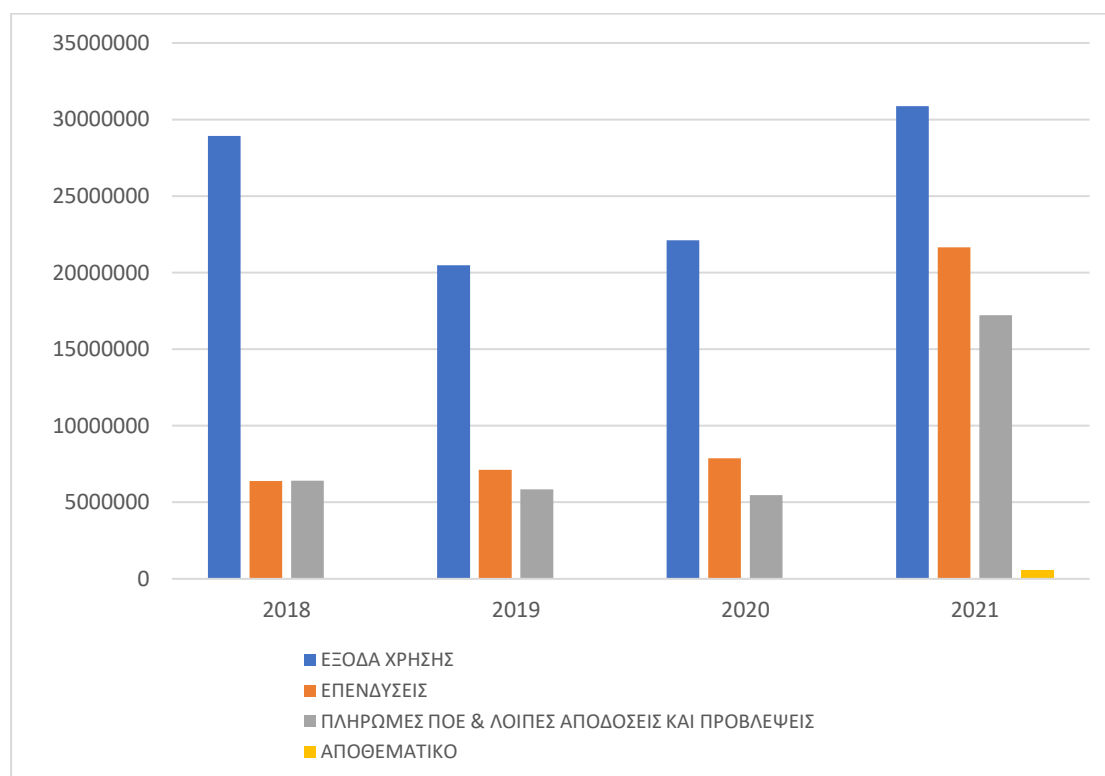
	ΚΑΤΗΓΟΡΙΕΣ ΕΞΟΔΩΝ	2018	2019	2020	2021
6	ΕΞΟΔΑ ΧΡΗΣΗΣ	28.936.944,03	20.476.810,38	22.106.827,01	30.875.280,02
60	ΑΜΟΙΒΕΣ ΚΑΙ ΕΞΟΔΑ ΠΡΟΣΩΠΙΚΟΥ	8.803.632,86	9.666.837,85	9.932.764,68	12.767.970,96
61	ΑΜΟΙΒΕΣ ΑΙΡΕΤΩΝ ΚΑΙ ΤΡΙΤΩΝ	750.824,04	646.318,89	822.741,59	2.112.235,85
62	ΠΑΡΟΧΕΣ ΤΡΙΤΩΝ	2.682.085,70	2.060.208,23	2.115.769,54	3.375.014,71
63	ΦΟΡΟΙ - ΤΕΛΗ	147.576,13	139.441,19	106.685,19	146.030,00
64	ΛΟΙΠΑ ΓΕΝΙΚΑ ΕΞΟΔΑ	587.350,13	529.321,19	657.675,55	1.962.979,46
65	ΠΛΗΡΩΜΕΣ ΓΙΑ ΤΗΝ ΕΞΥΠΗΡΕΤΗΣΗ ΤΗΣ ΔΗΜΟΣΙΑΣ ΠΙΣΤΕΩΣ	1.335.850,93	1.689.092,81	1.238.023,91	1.596.637,69
66	ΔΑΠΑΝΕΣ ΠΡΟΜΗΘΕΙΑΣ ΑΝΑΛΩΣΙΜΩΝ	875.610,29	1.388.343,60	2.050.554,98	3.157.468,93
67	ΠΛΗΡΩΜΕΣ - ΜΕΤΑΒΙΒΑΣΕΙΣ ΣΕ ΤΡΙΤΟΥΣ	13.591.902,60	4.346.170,98	5.182.511,57	5.752.494,86
68	ΛΟΙΠΑ ΕΞΟΔΑ	162.111,35	11.075,64	100,00	4.447,56
7	ΕΠΕΝΔΥΣΕΙΣ	6.388.397,89	7.115.296,21	7.872.352,70	21.652.256,11
71	Αγορές κτιρίων, τεχνικών έργων και προμήθειες παγίων	4.067.670,84	622.778,67	687.348,43	3.467.869,42
73	Έργα	2.298.283,25	6.303.293,59	6.778.723,85	17.214.087,85
74	Μελέτες, έρευνες, πειραματικές εργασίες κλπ	0,00	90.587,55	120.280,42	650.298,84
75	Τίτλοι πάγιας επένδυσης (συμμετοχές σε επιχειρήσεις)	22.443,80	98.636,40	286.000,00	320.000,00

Επιχειρησιακό Σχέδιο Δήμου Αλεξανδρούπολης

Α' Στάδιο – Στρατηγικός Σχεδιασμός

8	ΠΛΗΡΩΜΕΣ ΠΟΕ & ΛΟΙΠΕΣ ΑΠΟΔΟΣΕΙΣ ΚΑΙ ΠΡΟΒΛΕΨΕΙΣ	6.402.976,65	5.845.243,99	5.475.843,57	17.221.182,54
81	Πληρωμές Π.Ο.Ε.	2.337.946,03	1.648.224,57	967.686,88	1.751.823,07
82	Αποδόσεις	4.065.030,62	4.197.019,42	4.508.156,69	5.090.281,12
83	Επιχορηγούμενες πληρωμές υποχρεώσεων Π.Ο.Ε.			0,00	0,00
85	Προβλέψεις μη είσπραξης			0,00	10.379.078,35
8	ΑΠΟΘΕΜΑΤΙΚΟ				577915,99
ΣΥΝΟΛΟ ΕΞΟΔΩΝ		41.728.318,57	33.437.350,58	35.455.023,28	70.326.634,66

Πηγή: Δήμος Αλεξανδρούπολης – Δ/ση Οικονομικών Υπηρεσιών, για τα έτη 2018 – 2020 ελήφθησαν υπόψη τα δεσμευθέντα έξοδα, ενώ για το 2021 τα προϋπολογισθέντα



Εικόνα 26: Ανάλυση εξόδων Δήμου Αλεξανδρούπολης ανά Κατηγορία 2018 -2021

Αντίστοιχη αύξηση αυξομείωση εμφανίζουν και τα συνολικά έξοδα για την περίοδο 2018-2021. Από τα έξοδα χρήσης το μεγαλύτερο ποσοστό αποτελούν οι αμοιβές και τα έξοδα προσωπικού καθώς και οι πληρωμές – μεταβιβάσεις σε τρίτους. Ο επόμενος πίνακας αποτυπώνει την εξέλιξη των πραγματοποιούμενων εξόδων συναρτήσει του προϋπολογισμού και των δεσμευθέντων πόρων

Επιχειρησιακό Σχέδιο Δήμου Αλεξανδρούπολης

Α' Στάδιο – Στρατηγικός Σχεδιασμός

Πίνακας 47: Ανάλυση εξόδων Δήμου Αλεξανδρούπολης, συναρτήσει προϋπολογισμού 2018-2021

	Εγκεκριμένος Π/Υ	Δεσμευθέντα	% Δεσμευθέντα / Εγκεκριμένο Π/Υ	Τιμολογηθέντα	% Τιμολογηθέντα / Εγκεκριμένο Π/Υ	Ενταλθέντα	Πληρωθέντα	% Πληρωθέντα / Εγκεκριμένο Π/Υ	% Πληρωθέντα / Τιμολογηθέντα
2018	72.027.468,22	41.728.318,57	58%	43.662.225,67	61%	41.728.201,57	41.728.201,57	58%	96%
2019	71.367.709,16	33.437.350,58	47%	34.788.998,40	49%	33.437.350,58	33437350,58	47%	96%
2020	71.712.814,65	35.455.023,28	49%	36.874.900,35	51%	35.455.023,28	35455023,28	49%	96%
2021	70.326.634,66	46.243.591,23	66%	21.446.680,28	30%	21.358.543,19	20482765,23	29%	96%

Πηγή: Δήμος Αλεξανδρούπολης – Δ/νση Οικονομικών Υπηρεσιών

Α.2.4.6. Νομικά πρόσωπα Δήμου

Στο Δήμο Αλεξανδρούπολης λειτουργούν τα παρακάτω Νομικά Πρόσωπα:

Κέντρο Κοινωνικής Προστασίας – Αλληλεγγύης, Παιδείας και Περιβάλλοντος

Το ΝΠΔΔ με την επωνυμία «Κέντρο Κοινωνικής Προστασίας – Αλληλεγγύης, Παιδείας, παιδικοί και βρεφονηπιακοί σταθμοί Δήμου Αλεξανδρούπολης, ΚΑΠΗ Πέπλου Φερών, ΚΑΠΗ Φερών, παιδικοί και βρεφονηπιακοί σταθμοί Δήμου Φερών και Περιβάλλοντος» Δήμου Αλεξανδρούπολης, προήλθε από την συγχώνευση των ήδη υπαρχόντων Νομικών Προσώπων ΚΑΠΗ Αλεξανδρούπολης, ΚΕΠΑΚΥ Δήμου Αλεξανδρούπολης και ΚΕΠΑΚΥ Δήμου Τραϊανούπολης.

Τουριστική Ιαματική Επιχείρηση Δήμου Αλεξανδρούπολης

Το ΝΠΔΔ Τουριστική Ιαματική Επιχείρηση Δήμου Αλεξανδρούπολης ΤΙΕΔΑ Α.Ε.» Δήμου Αλεξανδρούπολης, προήλθε από την συγχώνευση των ήδη υπαρχόντων «Δημοτική Εταιρία Τραϊανούπολης – Αλεξανδρούπολης Ανώνυμη Εταιρία» (ΔΕΤΑ Α.Ε.) και «Μονομετοχική Δημοτική Ανώνυμη Εταιρία Αξιοποίησης Δημοτικής Ακίνητης Περιούσιας Δήμου Αλεξανδρούπολης» (ΔΗΤΕΑ Α.Ε.)

Δημοτική Επιχείρηση Ύδρευσης και Αποχέτευσης Αλεξανδρούπολης

Η ΔΕΥΑΑ είναι Νομικό Πρόσωπο Ιδιωτικού Δικαίου (ΝΠΙΔ) κοινωφελούς χαρακτήρα με διοικητική και οικονομική αυτοτέλεια, διεπόμενη από τους κανόνες της ιδιωτικής οικονομίας, εφόσον δεν ορίζεται διαφορετικά από το Ν.1069/80. Αντικείμενο της ΔΕΥΑΑ είναι η άσκηση των πάσης φύσεως δραστηριοτήτων του κυκλώματος Ύδρευσης και Αποχέτευσης. Ο χώρος ευθύνης της ΔΕΥΑ Αλεξανδρούπολης είναι ο ίδιος με αυτόν του Δήμου Αλεξανδρούπολης.

Δημοτικό Ραδιόφωνο Δήμου Αλεξανδρούπολης

Το ΝΠΔΔ με την επωνυμία Ιδιότυπη Δημοτική Επιχείρηση Ραδιοφωνίας την ίδρυση, εγκατάσταση και λειτουργία ραδιοφωνικού σταθμού, περιήλθε στο Δήμο Αλεξανδρούπολης με την εφαρμογή του Ν.3852/2010, αφού αποτελούσε νομικό πρόσωπο του τέως Δήμου Φερών.

Σχολική Επιτροπή Πρωτοβάθμιας Εκπαίδευσης Δήμου Αλεξανδρούπολης

Σύμφωνα με την 209/2011 απόφαση του Δ.Σ . Ο Δήμος Αλεξανδρούπολης προέβη στη σύσταση ενιαίου ΝΠΔΔ Σχολικής επιτροπής πρωτοβάθμιας εκπαίδευσης στο Δήμο Αλεξανδρούπολης με την επωνυμία "ΣΧΟΛΙΚΗ ΕΠΙΤΡΟΠΗ ΠΡΩΤΟΒΑΘΜΙΑΣ ΕΚΠΑΙΔΕΥΣΗΣ ΔΗΜΟΥ ΑΛΕΞΑΝΔΡΟΥΠΟΛΗΣ". Σκοπός της Σχολικής Επιτροπής είναι η διαχείριση των πιστώσεων που της διατίθενται για την κάλυψη των δαπανών λειτουργίας των αντίστοιχων, η αμοιβή καθαριστριών, η εκτέλεση έργων για την επισκευή και συντήρηση των αντίστοιχων σχολείων και του κάθε είδους εξοπλισμού τους, η εισήγηση προς τις αντίστοιχες διευθύνσεις πρωτοβάθμιας εκπαίδευσης για τον εφοδιασμό από τον Οργανισμό Σχολικών Κτιρίων των αντίστοιχων σχολείων με έπιπλα και εξοπλιστικά είδη και από το Υπουργείο Εθνικής Παιδείας και Θρησκευμάτων με βιβλία για τις αντίστοιχες σχολικές βιβλιοθήκες, η διαχείριση των εσόδων από την ενδεχόμενη εκμετάλλευση των σχολικών κυλικείων, καθώς και η λήψη κάθε άλλου μέτρου που κρίνεται αναγκαίο για τη στήριξη της διοικητικής λειτουργίας των σχολικών μονάδων, ή των αρμοδιοτήτων που δίνονται κάθε φορά από διάταξη νόμου.

Σχολική Επιτροπή Δευτεροβάθμιας Εκπαίδευσης Δήμου Αλεξανδρούπολης

Σύμφωνα με την 211/2011 απόφαση του Δ.Σ . Ο Δήμος Αλεξανδρούπολης προέβη στη σύσταση ενιαίου ΝΠΔΔ Σχολικής επιτροπής δευτεροβάθμιας εκπαίδευσης στο Δήμο Αλεξανδρούπολης με την επωνυμία "ΣΧΟΛΙΚΗ ΕΠΙΤΡΟΠΗ ΔΕΥΤΕΡΟΒΑΘΜΙΑΣ ΕΚΠΑΙΔΕΥΣΗΣ ΔΗΜΟΥ ΑΛΕΞΑΝΔΡΟΥΠΟΛΗΣ".

Σκοπός της Σχολικής Επιτροπής είναι η διαχείριση των πιστώσεων που της διατίθενται για την κάλυψη των δαπανών λειτουργίας των αντίστοιχων, η αμοιβή καθαριστριών, η εκτέλεση έργων για την επισκευή και συντήρηση των αντίστοιχων σχολείων και του κάθε είδους εξοπλισμού τους, η εισήγηση προς τις αντίστοιχες διευθύνσεις δευτεροβάθμιας εκπαίδευσης για τον εφοδιασμό από τον Οργανισμό Σχολικών Κτιρίων των αντίστοιχων σχολείων με έπιπλα και εξοπλιστικά είδη και από το Υπουργείο Εθνικής Παιδείας και Θρησκευμάτων με βιβλία για τις αντίστοιχες σχολικές βιβλιοθήκες, η διαχείριση των εσόδων από την ενδεχόμενη εκμετάλλευση των σχολικών κυλικείων, καθώς και η λήψη κάθε άλλου μέτρου που κρίνεται αναγκαίο για τη στήριξη της διοικητικής λειτουργίας των σχολικών μονάδων, ή των αρμοδιοτήτων που δίνονται κάθε φορά από διάταξη νόμου.

A.2.4.7. Συμμετοχές - Συνεργασίες – Δικτυώσεις

Ο Δήμος Αλεξανδρούπολης συμμετέχει ως εταίρος / μέτοχος και έχει αναπτύξει συνεργασίες, με διάφορους φορείς με σκοπό την ενίσχυση της αποτελεσματικότητας και της εξωστρέφειας του. Επίσης συνεργάζεται τόσο με όμορους Δήμους όσο και με συλλογικά – συντονιστικά όργανα των πρωτοβάθμιων Ο.Τ.Α. Οι συμμετοχές αυτές είναι:

- **ΚΕΔΕ:** αποτελεί το ανώτατο συλλογικό όργανο εκπροσώπησης της πρωτοβάθμιας τοπικής αυτοδιοίκησης.
- **ΠΕΔ Ανατολικής Μακεδονίας – Θράκης:** Αποτελεί την Περιφερειακή δομή λειτουργίας και υποστήριξης των ΟΤΑ της Περιφέρειας Ανατολικής Μακεδονίας – Θράκης με πολιτικό-συντονιστικό ρόλο κυρίως αλλά και επιτελικό ρόλο στήριξης.
- **Δημοσυνεταιριστική ΕΒΡΟΣ Α.Ε. – Αναπτυξιακή Ανώνυμη Εταιρεία ΟΤΑ:** Ο Δήμος Αλεξανδρούπολης αποτελεί έναν εκ των βασικών μετόχων της Αναπτυξιακής εταιρείας η οποία έχει ως κύριους τομείς δραστηριότητας την υλοποίηση και διαχείριση εθνικών και συγχρηματοδοτούμενων έργων και προγραμμάτων, την παροχή υπηρεσιών τεχνικής στήριξης των ΟΤΑ και των φορέων της περιοχής και την εκπόνηση μελετών και

προγραμμάτων αναπτυξιακών έργων και υπηρεσιών σε Τοπική Αυτοδιοίκηση και άλλους δημόσιους φορείς.

- **Εθνικό Διαδημοτικό Δίκτυο Υγιών Πόλεων:** Το Ελληνικό Διαδημοτικό Δίκτυο Υγιών Πόλεων του Π.Ο.Υ. έχει ως αποκλειστικό του σκοπό την Πρόληψη των Νοσημάτων, την Προαγωγή της Υγείας, τον Προσυμπτωματικό Έλεγχο των πληθυσμιακών ομάδων υψηλού κινδύνου και γενικότερα την προώθηση ολοκληρωμένων Πολιτικών και Δράσεων στο πεδίο της Δημόσιας Υγείας. Δραστηριοποιείται κυρίως στους τομείς της Υγειονομικής Ενημέρωσης, της Προστασίας του Περιβάλλοντος και της Προληπτικής Ιατρικής. Σήμερα αριθμεί 229 ΟΤΑ Μέλη από όλες τις Περιφέρειες της χώρας και διοικείται από 13 μελές Δ.Σ. Αποτελεί τη συνένωση 3 Δικτύων: του Διαδημοτικού Δικτύου Υγείας & Κοινωνικής Αλληλεγγύης Ο.Τ.Α. που ιδρύθηκε το 2005, του Εθνικού Δικτύου Δήμων Προαγωγής Υγείας που ιδρύθηκε το 2007 και του Εθνικού Δικτύου Υγιών Πόλεων που ιδρύθηκε το 1994.
- **Δίκτυο Ελληνικών Πράσινων Πόλεων:** Το Δίκτυο Ελληνικών Πράσινων Πόλεων (Δ.Ε.Π.Π.), αποτελεί ένα συνεκτικό δεσμό μεταξύ αρκετών μεγάλων Δήμων της χώρας (Αθήνα, Θεσσαλονίκη, Αλεξανδρούπολη, Βόλος, Ιωάννινα, κ.λπ.) που απώτερο σκοπό έχει την προώθηση εφαρμογής πολιτικών που σχετίζονται με την αύξηση των πράσινων χώρων και την αναβάθμιση της ποιότητας ζωής. Σε δεύτερο επίπεδο στόχος του είναι η εφαρμογή και υλοποίηση καινοτόμων δράσεων για την αντιμετώπιση της κλιματικής αλλαγής.
- **Σύμφωνο των Δημάρχων για το Κλίμα και την Ενέργεια:** Αποτελεί ένα σύμφωνο το οποίο ξεκίνησε το 2008 στην Ευρώπη, φιλοδοξώντας να συγκεντρώσει τους φορείς της τοπικής αυτοδιοίκησης που δεσμεύονται εθελοντικά να επιτύχουν και να υπερβούν τους στόχους της ΕΕ για το κλίμα και την ενέργεια. Στο Σύμφωνο συμμετέχουν συνολικά πάνω από 2.500 πόλεις από 53 χώρες με βασική δέσμευση να αναλάβουν δράση, προκειμένου να υποστηρίξουν την υλοποίηση του στόχου της ΕΕ για τη μείωση των εκπομπών των αερίων του θερμοκηπίου κατά 40% έως το 2030 και την υιοθέτηση μιας κοινής προσέγγισης για τον μετριασμό της κλιματικής αλλαγής και την προσαρμογή σε αυτήν.
- **Ευρωπαϊκός Όμιλος Εδαφικής Συνεργασίας:** με την επωνυμία **Holistic Efficient Local Initiative for Cooperation And Synergy** και διακριτικό τίτλο **H.E.L.I.C.A.S.**. Ο ΕΟΕΣ αποσκοπεί στη διευκόλυνση και στην προαγωγή της διασυνοριακής, διακρατικής ή/και διαπεριφερειακής συνεργασίας μεταξύ των μελών του, με αποκλειστικό στόχο την

ενίσχυση της οικονομικής και κοινωνικής συνοχής, με χωρική εμβέλεια το σύνολο του Κοινοτικού Χώρου και χωρική προτεραιότητα τις χώρες της Βαλκανικής. Ο Δήμος Αλεξανδρούπολης συμμετέχει στον ΕΟΕΣ από τη σύστασή του, από κοινού με το Αριστοτέλειο Πανεπιστήμιο Θεσσαλονίκης και μια ομάδα φορέων (Δήμοι, Επιμελητήρια, φορείς της κοινωνίας των πολιτών).

Επίσης έχει αναπτύξει αδελφοποιήσεις με Δήμους της Ελλάδας και του εξωτερικού με στόχο την ανάπτυξη φιλικών σχέσεων και συνεργασιών. Οι αδελφοποιήσεις αυτές είναι: Δήμος Μαριούπολης (1992), ο Δήμος Λακατάμιας (1994), ο Δήμος Μπουργκάς (1997), ο Δήμος Καλύμνου (1998), ο Δήμος Σοσονόβι Μπορ (2011) και ο Δήμος Βιμπόρσκι Αγίας Πετρούπολης (2015).

A.2.4.8. Προγραμματικές Συμβάσεις

Για το Δήμο Αλεξανδρούπολης έχουν καταγραφεί οι παρακάτω Προγραμματικές Συμβάσεις:

- μεταξύ Οργανισμού Λιμένος Αλεξανδρούπολης Α.Ε. και Δήμου Αλεξανδρούπολης για την υλοποίηση της πράξης «ΣΥΝΤΗΡΗΣΗ ΚΑΙ ΑΝΑΒΑΘΜΙΣΗ ΛΙΜΕΝΙΚΩΝ ΕΓΚΑΤΑΣΤΑΣΕΩΝ ΛΙΜΕΝΑ ΑΛΕΞΑΝΔΡΟΥΠΟΛΗΣ (ΟΡΓΑΝΙΣΜΟΣ ΛΙΜΕΝΟΣ ΑΛΕΞΑΝΔΡΟΥΠΟΛΗΣ)», Υποέργο: «Συντήρηση και αναβάθμιση χερσαίων εγκαταστάσεων – ανωδομών Λιμένα Αλεξανδρούπολης.
- μεταξύ Δήμου Αλεξανδρούπολης και Γενικού Πανεπιστημιακού Νοσοκομείου Αλεξανδρούπολης για την ενεργειακή αναβάθμιση υποδομών στο Πανεπιστημιακό Γενικό Νοσοκομείο Αλεξανδρούπολης.
- μεταξύ του Δήμου Αλεξανδρούπολης και του Αναπτυξιακού Οργανισμού Τοπικής Αυτοδιοίκησης "Συνεργασία Αναπτυξιακή Α.Ε." των Δήμων Αλεξανδρούπολης, Σουφλίου και Σαμοθράκης, για: (α) την ωρίμανση του έργου «Ολοκληρωμένη Παρέμβαση για την αναβάθμιση των «διεπαφών» του παραδοσιακού Αστικού Ιστού με τις γεινιάζουσες Αναπτυξιακές Δυνατότητες, τους Πόλους Έλξης και τις παραγωγικές λειτουργίες της πόλης περιφερειακά και πέριξ του Λιμένος Αλεξανδρούπολης» και (β) Εκπόνηση Οικονομοτεχνικής Μελέτης σκοπιμότητας-βιωσιμότητας για την δημιουργία υπόγειου χώρου στάθμευσης στο Παλιό Κολυμβητήριο.

A.3 ΑΞΙΟΛΟΓΗΣΗ – ΑΝΑΛΥΣΗ SWOT

Η ανάλυση **SWOT** λειτουργεί ως ένα αποτελεσματικό εργαλείο καταγραφής, ανάλυσης και αξιολόγησης των εσωτερικών και εξωτερικών παραγόντων που θα πρέπει να ληφθούν υπόψη στον στρατηγικό και επιχειρησιακό σχεδιασμό του Δήμου Αλεξανδρούπολης.

Πιο συγκεκριμένα, μέσω αυτής προσδιορίζονται τα δυνατά (**Strengths**) και αδύνατα (**Weaknesses**) σημεία του Δήμου, καθώς και οι ευκαιρίες (**Opportunities**) και οι απειλές (**Threats**). Επομένως, ενόψει του παρόντος σχεδίου, η ανάλυση SWOT χρησιμοποιείται ουσιαστικά ως ένα μεθοδολογικό εργαλείο, προκειμένου να καταγραφούν και εν συνεχεία, να αξιολογηθούν οι παραπάνω παράμετροι.

Στόχος της είναι αρχικά, ο εντοπισμός και η καταγραφή των ισχυρών σημείων ή στρατηγικών πλεονεκτημάτων πάνω στα οποία θα στηριχθεί η αναπτυξιακή πορεία του Δήμου καθώς και ο καθορισμός της στρατηγικής που θα ακολουθήσει τα επόμενα χρόνια. Ακόμη, ο εντοπισμός, η καταγραφή και η κατανόηση των «αδύνατων σημείων» είναι ζωτικής σημασίας ώστε να σχεδιαστούν και να υλοποιηθούν οι αντίστοιχες πολιτικές και δράσεις που θα συμβάλουν στην αντιμετώπισή τους και θα οδηγήσουν στην αποφυγή των περιορισμών που δημιουργούν. Επιπρόσθετα, στο ταχέως μεταβαλλόμενο οικονομικό περιβάλλον που υπάρχει σήμερα, παρουσιάζονται συνεχείς ευκαιρίες και κίνδυνοι, που θα πρέπει να αξιολογούνται, να λαμβάνονται υπόψη και να αξιοποιούνται ή αντιμετωπίζονται κατά το σχεδιασμό των όποιων παρεμβάσεων πολιτικής υπέρ του Δήμου.

Α.3.1.1. ΆΞΟΝΑΣ 1 – ΠΕΡΙΒΑΛΛΟΝ & ΠΟΙΟΤΗΤΑ ΖΩΗΣ

ΆΞΟΝΑΣ 1 - ΠΕΡΙΒΑΛΛΟΝ ΚΑΙ ΠΟΙΟΤΗΤΑ ΖΩΗΣ	
ΠΛΕΟΝΕΚΤΗΜΑΤΑ	ΜΕΙΟΝΕΚΤΗΜΑΤΑ
<ul style="list-style-type: none"> ✓ Πλούσιο φυσικό απόθεμα με πλήθος ποταμών, μεγάλη έκταση ακτών, σημαντικά δάση και βιότοπους ✓ Κόμβος διεθνούς σημασίας για την Ελλάδα: Σύνδεση με γειτονικές χώρες Τουρκία και Βουλγαρία ✓ Καλή υπερτοπική συνδεσιμότητα: Εγνατία Οδός, σιδηροδρομικό δίκτυο, λιμάνι, αερολιμένας ✓ Εγκεκριμένο Περιφερειακό Σχέδιο διαχείρισης απορριμμάτων ✓ Ύπαρξη εγκεκριμένης Στρατηγικής Βιώσιμης Αστικής Ανάπτυξης για την πόλη της Αλεξανδρούπολης (ΣΒΑΑ) ✓ Ύπαρξη ΧΥΤΥ και ΚΔΑΥ ✓ Ύπαρξη κατάλληλων συνθηκών για την ανάπτυξη ανανεώσιμων μορφών ενέργειας ✓ Ύπαρξη πολλών και ποικίλων θεματικά αναπτυξιακών σχεδίων (ΒΑΑ, ΣΒΑΚ, κ.λπ.) ✓ Ύπαρξη εγκεκριμένου ΓΠΣ (ΥΑ 9/Δ/1988-01) ✓ Ενεργός εθελοντισμός ως προς την πολιτική προστασία 	<ul style="list-style-type: none"> ✓ Μικρή αναλογία κοινόχρηστων και χώρων πρασίνου εντός του αστικού ιστού ✓ Αδυναμία χωρικού σχεδιασμού (χωροταξικού – πολεοδομικού) να ανταπεξέλθει στις αναπτυξιακές ανάγκες συγκεκριμένων περιοχών του Δήμου ✓ Προβλήματα διάβρωσης στο παραλιακό μέτωπο ✓ Κοινόχρηστοι χώροι με φθορές ✓ Έλλειψη εξειδικευμένων μελετών για τη διαχείριση περιβαλλοντικών θεμάτων ως προς τα ύδατα (ακτές, όχθες, ποταμοί) ✓ Φθορές του οδικού δικτύου εντός των οικισμών ✓ Μη επαρκείς υποδομές λιμένα ✓ Κυκλοφοριακά προβλήματα εντός της Αλεξανδρούπολης ✓ Περιβαλλοντικές πιέσεις λόγω αυθαίρετης δόμησης (ιδίως παραλιακά), μη αξιοποίησης του βιοκλιματικού σχεδιασμού ✓ Ελλείψεις σε χώρους στάθμευσης

ΆΞΟΝΑΣ 1 - ΠΕΡΙΒΑΛΛΟΝ ΚΑΙ ΠΟΙΟΤΗΤΑ ΖΩΗΣ	
<ul style="list-style-type: none"> ✓ Κέντρο πολυτροπικής μετακίνησης (Συνδυασμένες Μεταφορές) ✓ Ύπαρξη δυναμικού αστικού κέντρου (Αλεξανδρούπολη) 	<ul style="list-style-type: none"> ✓ Ποδηλατικό δίκτυο ✓ Ανάγκες σε προσωπικό καθαριότητας ✓ Ελλείψεις σε ολοκληρωμένες υποδομές πρόσβασης ΑμεΑ ✓ Ανάγκες για ενίσχυση της πολιτικής προστασίας ✓ Ανάγκη αναβάθμισης τοπικού οδικού δικτύου
ΕΥΚΑΙΡΙΕΣ	ΑΠΕΙΛΕΣ
<ul style="list-style-type: none"> ✓ Προοπτική σύνδεσης με μεγαλύτερα αστικά κέντρα (λιμάνια, αεροδρόμια) ✓ Διασυνοριακές συνεργασίες λόγω της γεωπολιτικής του θέσης ✓ Η νέα προγραμματική περίοδος 	<ul style="list-style-type: none"> ✓ Τάσεις γήρανσης του πληθυσμού ✓ Κίνδυνος υποβάθμισης εδαφών από αλόγιστη ανθρώπινη δραστηριότητα ✓ Εγκατάλειψη και ερημοποίηση του τόπου (κυρίως των εξωαστικών οικισμών) ✓ Χαμηλό ποσοστό διείσδυσης ΑΠΕ ✓ Ακραία καιρικά φαινόμενα

Α.3.2 ΑΞΟΝΑΣ 2 – ΚΟΙΝΩΝΙΚΗ ΠΟΛΙΤΙΚΗ, ΥΓΕΙΑ, ΠΑΙΔΕΙΑ, ΠΟΛΙΤΙΣΜΟΣ, ΑΘΛΗΤΙΣΜΟΣ

ΑΞΟΝΑΣ 2 – ΚΟΙΝΩΝΙΚΗ ΠΟΛΙΤΙΚΗ, ΥΓΕΙΑ, ΠΑΙΔΕΙΑ, ΠΟΛΙΤΙΣΜΟΣ, ΑΘΛΗΤΙΣΜΟΣ	
ΠΛΕΟΝΕΚΤΗΜΑΤΑ	ΜΕΙΟΝΕΚΤΗΜΑΤΑ
<ul style="list-style-type: none"> ✓ Εξυπηρέτηση του Δήμου από το Πανεπιστημιακό Νοσοκομείο ✓ Λειτουργία σημαντικών δομών στήριξης κοινωνικά ευπαθών ομάδων ✓ Πλούσιο πολιτιστικό και ιστορικό απόθεμα ✓ Ανερχόμενα πολιτιστικά δρώμενα ✓ Ενεργοί αθλητικοί σύλλογοι και φορείς ✓ Ύπαρξη του πανεπιστημίου ✓ Ύπαρξη σχεδιασμού Βιώσιμης Αστικής Ανάπτυξης για το Εμπορικό, διοικητικό και παραλιακό τμήμα της πόλης της Αλεξανδρούπολης, η εφαρμογή του οποίου αναμένεται να ανανεώσει την εικόνα της πόλης και τη ζωή των κατοίκων ✓ Ικανοποιητική κάλυψη των αναγκών πρωτοβάθμιας και δευτεροβάθμιας εκπαίδευσης ✓ Αποτελεσματική λειτουργία της οργάνωσης των σχολικών μονάδων 	<ul style="list-style-type: none"> ✓ Ελλείψεις υποδομών υγείας στην επαρχία ✓ Υποβαθμισμένες υποδομές εκπαίδευσης, ιδίως στα χωριά του Δήμου ✓ Ανάγκη για προώθηση της ολοκληρωμένης ταυτότητας του τόπου ✓ Μη αξιοποίηση στο μέγιστο των δυνατοτήτων τους των αρχαιολογικών χώρων ✓ Αναστολή της πολιτιστικής κίνησης λόγω της πανδημίας του κορονοϊού ✓ Αθλητικές υποδομές που χρήζουν αναβάθμισης ✓ Μεγάλο ποσοστό σε άτομα άνω των 65 ετών (ΔΕ Τραϊανούπολης και Φερών)
ΕΥΚΑΙΡΙΕΣ	ΑΠΕΙΛΕΣ

ΑΞΟΝΑΣ 2 – ΚΟΙΝΩΝΙΚΗ ΠΟΛΙΤΙΚΗ, ΥΓΕΙΑ, ΠΑΙΔΕΙΑ, ΠΟΛΙΤΙΣΜΟΣ, ΑΘΛΗΤΙΣΜΟΣ	
<ul style="list-style-type: none"> ✓ Αξιοποίηση χρηματοδοτικών ευκαιριών ✓ Συνεργασία με λοιπούς κοινωνικούς φορείς για την προώθηση της κοινωνικής μέριμνας 	<ul style="list-style-type: none"> ✓ Σταδιακή μείωση του μόνιμου πληθυσμού του Δήμου ✓ Υψηλό ποσοστό πληθυσμού με προβλήματα κοινωνικής ένταξης

A.3.3 ΑΞΟΝΑΣ 3 – ΤΟΠΙΚΗ ΟΙΚΟΝΟΜΙΑ ΚΑΙ ΑΠΑΣΧΟΛΗΣΗ

ΑΞΟΝΑΣ 3 – ΤΟΠΙΚΗ ΟΙΚΟΝΟΜΙΑ ΚΑΙ ΑΠΑΣΧΟΛΗΣΗ	
ΠΛΕΟΝΕΚΤΗΜΑΤΑ	ΜΕΙΟΝΕΚΤΗΜΑΤΑ
<ul style="list-style-type: none"> ✓ Σημαντική ως προς την εξωστρέφεια η γεωγραφική θέση του Δήμου ✓ Αναπτυγμένος τριτογενής τομέας στην πόλη της Αλεξανδρούπολης ✓ Έρευνα και καινοτομία που υλοποιείται από το Πανεπιστήμιο εντός του Δήμου Αλεξανδρούπολης ✓ Ύπαρξη θεσμοθετημένων υποδοχέων βιομηχανικών δραστηριοτήτων ✓ Ύπαρξη σημαντικών τουριστικών πόρων 	<ul style="list-style-type: none"> ✓ Ανάγκες για καλύτερη οργάνωση και εκσυγχρονισμό της κτηνοτροφίας ✓ Μη αποδοτική διαχείριση του τουριστικού αγαθού ✓ Ισχνός τριτογενής τομέας στην περιφέρεια, λόγω του μεγάλου αστικού κέντρου της Αλεξανδρούπολης ✓ Υπολειτουργία οργανωμένων υποδοχέων βιομηχανίας ✓ Έλλειψη καινοτομίας στους παραγωγικούς τομείς και κυρίως στον τουρισμό που είναι κυρίαρχος

ΑΞΟΝΑΣ 3 – ΤΟΠΙΚΗ ΟΙΚΟΝΟΜΙΑ ΚΑΙ ΑΠΑΣΧΟΛΗΣΗ	
✓ Το γεωργοκτηνοτροφικό παραγωγικό υπόστρωμα της περιοχής (Φέρες-Τραϊανούπολη).	
ΕΥΚΑΙΡΙΕΣ	ΑΠΕΙΛΕΣ
<ul style="list-style-type: none"> ✓ Αξιοποίηση της συμμετοχής του δήμου στα δίκτυα πόλεων ✓ Αξιοποίηση ειδικών αξόνων ΠΕΠ Ανατολικής Μακεδονίας – Θράκης για χρηματοδότηση δράσεων επιχειρηματικότητας, απασχόλησης και επαγγελματικού προσανατολισμού ✓ Σύνδεση με τουριστικά αγαθά της Π.Ε. για δημιουργία οικονομιών κλίμακας ✓ Αξιοποίηση των περιφερειακών στρατηγικών για την έξυπνη εξειδίκευση, καταπολέμηση της φτώχειας και κοινωνικής ένταξης ✓ Βελτίωση των δεξιοτήτων του ανθρώπινου δυναμικού ✓ Στοχευόμενες δράσεις ανάπτυξης επιχειρηματικότητας 	<ul style="list-style-type: none"> ✓ Διατήρηση της υπάρχουσας παραγωγικής βάσης, η οποία είναι σχετικά ασταθής, καθώς διαθέτει διευρυμένο τριτογενή τομέα και περιορισμένους τον πρωτογενή και δευτερογενή ✓ Επιδείνωση της οικονομικής κατάστασης της χώρας και άρα και του δήμου, ως αποτέλεσμα της παρούσας περιόδου κρίσης (λόγω νέου κορονοϊού Covid 19), η οποία μπορεί να αποβεί καταστροφική αυξάνοντας την ανεργία και επιφέροντας νέες μειώσεις σε μισθούς και συντάξεις και πλήγματα στα εργασιακά δικαιώματα. ✓ Περιορισμός των πόρων του ΕΣΠΑ που αξιοποιούνται για την ενδυνάμωση της τοπικής οικονομίας, με σκοπό την αξιοποίηση τους για την αντιμετώπιση έκτακτων συνθηκών (πχ πανδημίες, φυσικές καταστροφές, κ.α.)

A.3.4 ΑΞΟΝΑΣ 4 – ΔΙΟΙΚΗΤΙΚΗ ΙΚΑΝΟΤΗΤΑ – ΕΣΩΤΕΡΙΚΗ ΑΝΑΠΤΥΞΗ ΤΟΥ ΔΗΜΟΥ

ΑΞΟΝΑΣ 4 – ΔΙΟΙΚΗΤΙΚΗ ΙΚΑΝΟΤΗΤΑ – ΕΣΩΤΕΡΙΚΗ ΑΝΑΠΤΥΞΗ ΤΟΥ ΔΗΜΟΥ	
ΠΛΕΟΝΕΚΤΗΜΑΤΑ	ΜΕΙΟΝΕΚΤΗΜΑΤΑ
<ul style="list-style-type: none"> ✓ Ψηφιοποίηση κάποιων διαδικασιών στο πλαίσιο social distancing λόγω του κορονοϊού ✓ Διαχειριστική επάρκεια Δήμου και Εφαρμογή Συστήματος Ποιότητας ISO ✓ Κατάρτιση νέου Επιχειρησιακού Προγράμματος Δήμου ✓ Καλό επίπεδο κατάρτισης στελεχιακού δυναμικού ✓ Ύπαρξη στρατηγικού πλάνου για την κατάλληλη ένταξη ΤΠΕ στο Δήμο, η οποία θα οδηγήσει στην Ψηφιακή Αλεξανδρούπολη για την εύρυθμη λειτουργία του δήμου εσωτερικά και ως προς την εξυπηρέτηση των πολιτών ✓ Έργα που βρίσκονται σε εξέλιξη για νέες εφαρμογές διαχείρισης, ανάπτυξη ευρυζωνικών δικτύων στο δήμο, πιλοτική εφαρμογή έξυπνης διαχείρισης στάθμευσης, πλατφόρμα πολιτιστικών δράσεων, λογισμικό διαχείρισης στόλου οχημάτων ✓ Ύπαρξη εκτεταμένου δικτύου ασύρματης διαδικτυακής πρόσβασης και εκτεταμένου δικτύου οπτικών ινών. <p>Σχετική επάρκεια κτιριακών εγκαταστάσεων του δήμου</p>	<ul style="list-style-type: none"> ✓ Μη επαρκής ψηφιοποίηση των συστημάτων εξυπηρέτησης του δημότη ✓ Ελλείψεις στη μηχανοργάνωση του Δήμου ✓ Υποστελέχωση σε εργατοτεχνικό αλλά και γενικότερα εξειδικευμένο προσωπικό ✓ Ανάγκες σε στελέχωση προσωπικού και σε εκπαίδευση του προσωπικού ως προς τη χρήση ΤΠΕ ✓ Ύπαρξη αναξιοποίητων ακινήτων ✓ Ανάγκη για βελτίωση των διαθέσιμων κτιριακών υποδομών του δήμου και της ενεργειακής τους αποδοτικότητας ✓ Ελλείψεις σε χώρους εργασίας για κάποιες από τις υπηρεσίες του δήμου (πρόβλημα διαχειρίσιμο, καθώς ο δήμος χαρακτηρίζεται από σχετική επάρκεια κτιριακών υποδομών, βλ. πλεονεκτήματα) ✓ Ανάγκη για εκσυγχρονισμό του ηλεκτρονικού και μηχανολογικού εξοπλισμού του δήμου ✓ Ανάγκη για ενίσχυση της ψηφιακής ωριμότητας του Δήμου μέσω ανάπτυξης συστήματος server/cloud για βασικές του υπηρεσίες, δεν έχει γίνει πλήρης ψηφιοποίηση αρχείων, υπάρχουν εφαρμογές που

Επιχειρησιακό Σχέδιο Δήμου Αλεξανδρούπολης

Α' Στάδιο – Στρατηγικός Σχεδιασμός

ΑΞΟΝΑΣ 4 – ΔΙΟΙΚΗΤΙΚΗ ΙΚΑΝΟΤΗΤΑ – ΕΣΩΤΕΡΙΚΗ ΑΝΑΠΤΥΞΗ ΤΟΥ ΔΗΜΟΥ	
	<p>παραμένουν αναξιοποίητες και το προσωπικό χρειάζεται να εκπαιδευτεί ώστε να είναι καταρτισμένο ως προς τη χρήση των διαθέσιμων εφαρμογών</p> <ul style="list-style-type: none"> ✓ Ελλείψεις σε οχήματα καθαριότητας ✓ Δυσκολίες στη διατμηματική συνεργασία των Υπηρεσιών του Δήμου
ΕΥΚΑΙΡΙΕΣ	ΑΠΕΙΛΕΣ
<ul style="list-style-type: none"> ✓ Οργάνωση υπηρεσιών – εισαγωγή και εφαρμογή προτυποποιημένων διαδικασιών ✓ Αποδοτικότερη αξιοποίηση δημοτικής περιουσίας ✓ Αξιοποίηση χρηματοδοτικών ευκαιριών και εργαλείων νέας περιόδου ✓ Ανάπτυξη εφαρμογών και συστημάτων ΤΠΕ ✓ Ανάπτυξη έξυπνων εφαρμογών (Smart City) 	<ul style="list-style-type: none"> ✓ Οι μειωμένες χρηματοδοτήσεις προς τους ΟΤΑ ✓ Δυσκολία προσαρμογής των υπαλλήλων σε εφαρμογή συστημάτων ΤΠΕ ✓ Αδυναμία πολιτών στην τακτοποίηση των οικονομικών υποχρεώσεων προς το Δήμο ✓ Ανεπαρκείς Ίδιοι Πόροι για την υλοποίηση επενδύσεων

Α.4 ΣΤΡΑΤΗΓΙΚΟΣ ΣΧΕΔΙΑΣΜΟΣ ΜΕ ΒΑΣΗ ΤΑ ΥΠΕΡΚΕΙΜΕΝΑ ΕΠΙΠΕΔΑ ΣΧΕΔΙΑΣΜΟΥ

Στο πλαίσιο του παρόντος Κεφαλαίου καταγράφονται οι κύριες στρατηγικές κατευθύνσεις του υπερκείμενου σχεδιασμού που αφορούν την περιοχή του Δήμου Αλεξανδρούπολης.

Η στρατηγική και οι στόχοι του Επιχειρησιακού Σχεδίου θα πρέπει να εναρμονίζονται από τις στρατηγικές που προτείνονται και εφαρμόζονται σε ευρωπαϊκό, εθνικό και περιφερειακό επίπεδο. Για το λόγο αυτό καταγράφηκαν και εξετάστηκαν θεσμοθετημένα και αναπτυξιακά κείμενα πολιτικής, από όλα τα επίπεδα σχεδιασμού.

Συγκεκριμένα, αξιολογούνται:

- ✓ **Ευρωπαϊκές Στρατηγικές**
- ✓ **Εθνικές Στρατηγικές**
- ✓ **Περιφερειακές Στρατηγικές**

Με τη χρήση των Καρτελών Επισκόπησης που ακολουθούν, σχηματίζεται μια σύνοψη των υφιστάμενων κειμένων πολιτικής με σκοπό αφενός να εξασφαλιστεί η συνέχεια του σχεδιασμού και αφετέρου να γίνει μια αρχική καταγραφή των χρηματοδοτικών εργαλείων που θα μπορούσαν να αξιοποιηθούν στο πλαίσιο του Επιχειρησιακού σχεδιασμού του δήμου.

Πιο ειδικά, τα κείμενα υπερκείμενου σχεδιασμού που παρατίθενται είναι τα εξής:

1. Γενικό Πλαίσιο Χωροταξικού Σχεδιασμού και Αειφόρου Ανάπτυξης (ΓΠΧΣΑΑ)
2. Περιφερειακό Πλαίσιο Χωροταξικού Σχεδιασμού και Αειφόρου Ανάπτυξης Ανατολικής Μακεδονίας & Θράκης
3. Περιφερειακό Επιχειρησιακό Πρόγραμμα «Ανατολική Μακεδονία και Θράκη» 2014-2020
4. Περιφερειακό Πρόγραμμα Ανάπτυξης (ΠΠΑ) της Περιφέρειας Ανατολικής Μακεδονίας και Θράκης (ΠΑΜΘ) 2021-2025
5. Ολοκληρωμένη Χωρική Επένδυση (ΟΧΕ) Πολιτιστικής Διαδρομής Εγνατίας Οδού
6. Περιφερειακή Στρατηγική για την Κοινωνική Ένταξη και Καταπολέμηση της Φτώχειας
7. Σχέδιο Περιφερειακής Στρατηγικής Έξυπνης Εξειδίκευσης στην Περιφέρεια Ανατολικής Μακεδονίας & Θράκης
8. Εταιρικό Σύμφωνο Περιφερειακής Ανάπτυξης: ΕΣΠΑ 2021-2027
9. Ειδικό Αναπτυξιακό Πρόγραμμα για την Τοπική Αυτοδιοίκηση «Αντώνης Τρίτσης»
10. Τοπικό Πρόγραμμα CLLD LEADER Αλεξανδρούπολης

Οι Καρτέλες Επισκόπησης που ακολουθούν περιλαμβάνουν στοιχεία για:

- την ταυτότητα του σχεδίου
- το περιεχόμενο του σχεδίου
- τις δυνατότητες αξιοποίησής τους στο πλαίσιο του Επιχειρησιακού Σχεδίου

A.4.1. Γενικό Πλαίσιο Χωροταξικού Σχεδιασμού και Αειφόρου Ανάπτυξης

ΚΑΡΤΕΛΑ ΕΠΙΣΚΟΠΗΣΗΣ		
Α. ΤΑΥΤΟΤΗΤΑ ΣΧΕΔΙΟΥ		
1	Τίτλος	Γενικό Πλαίσιο Χωροταξικού Σχεδιασμού και Αειφόρου Ανάπτυξης (2008)
2	Κατηγορία	Θεσμικός Σχεδιασμός
3	Περίοδος Αναφοράς	Έκδοση: 2008, σχεδιασμός για 15 έτη
4	Πεδίο Εφαρμογής	Εθνικό Επίπεδο
Β. ΠΕΡΙΕΧΟΜΕΝΟ ΣΧΕΔΙΟΥ		
1	Περιγραφή Αντικειμένου	<p>Το Γενικό Πλαίσιο Χωροταξικού Σχεδιασμού και Αειφόρου Ανάπτυξης (ΓΠΧΣΑΑ) εγκρίθηκε από την Επιτροπή Συντονισμού της Κυβερνητικής Πολιτικής στον τομέα του Χωροταξικού Σχεδιασμού και της Αειφόρου Ανάπτυξης με την υπ' αρ. 6876/4871/12.06.2008 απόφαση (ΦΕΚ 128 Α' /03.07.2008). Σε αυτό καταγράφονται και αξιολογούνται όλοι οι παράγοντες που επηρεάζουν την μακροπρόθεσμη χωρική ανάπτυξη και διάρθρωση του εθνικού χώρου, αποτιμώνται οι χωρικές επιπτώσεις των διεθνών, ευρωπαϊκών και εθνικών πολιτικών και, προσδιορίζονται με προοπτική δεκαπέντε (15) ετών οι βασικές προτεραιότητες και οι στρατηγικές κατευθύνσεις για την ολοκληρωμένη χωρική ανάπτυξη και την αειφόρο οργάνωση του εθνικού χώρου..</p>
2	Προτεινόμενες δράσεις παρεμβάσεις/ στόχοι	<p>Στους στόχους του Γενικού Πλαισίου συγκαταλέγονται:</p> <p>α. Η ενίσχυση του ρόλου της χώρας, σε διεθνές, ευρωπαϊκό, μεσογειακό και βαλκανικό επίπεδο</p> <p>β. Η ενίσχυση της περιφερειακής ανάπτυξης και της χωρικής συνοχής.</p> <p>γ. Η διαφύλαξη – προστασία του περιβάλλοντος και, κατά περίπτωση, η αποκατάσταση και / ή ανάδειξη των ευαίσθητων στοιχείων της φύσης, της πολιτιστικής κληρονομιάς και του τοπίου</p> <p>δ. Εν όψει των οξύτατων προβλημάτων που προκαλεί η αλλαγή κλίματος με ταχύτατους ρυθμούς, τίθενται στόχοι για την εξοικονόμηση ενέργειας, την προώθηση εναλλακτικών πηγών ενέργειας φιλικότερων προς το περιβάλλον και την προσαρμογή της χώρας στις νέες συνθήκες που διαγράφουν οι κλιματικές αλλαγές και αντιμετώπιση των επιπτώσεων που αυτές συνεπάγονται</p> <p>ε. Η παροχή ενός συνεκτικού πλαισίου κατευθύνσεων για τα υποκείμενα επίπεδα σχεδιασμού.</p>

Γ. ΑΞΙΟΠΟΙΗΣΗ ΣΤΟ ΠΛΑΙΣΙΟ ΤΟΥ ΕΠΙΧΕΙΡΗΣΙΑΚΟΥ ΣΧΕΔΙΟΥ

1

A.4.2. Περιφερειακό Πλαίσιο Χωροταξικού Σχεδιασμού & Αειφόρου Ανάπτυξης Περιφέρειας Ανατολικής Μακεδονίας - Θράκης

ΚΑΡΤΕΛΑ ΕΠΙΣΚΟΠΗΣΗΣ		
Α. ΤΑΥΤΟΤΗΤΑ ΣΧΕΔΙΟΥ		
1	Τίτλος	Έγκριση αναθεώρησης του Περιφερειακού Χωροταξικού Πλαισίου της Περιφέρειας Ανατολικής Μακεδονίας - Θράκης και Περιβαλλοντική Έγκριση αυτού.
2	Κατηγορία	Θεσμικός Σχεδιασμός
3	Περίοδος Αναφοράς	Έκδοση: 2018, Έτος στόχος: 2031
4	Πεδίο Εφαρμογής	Περιφέρεια Ανατολικής Μακεδονίας και Θράκης
Β. ΠΕΡΙΕΧΟΜΕΝΟ ΣΧΕΔΙΟΥ		
1	Περιγραφή Αντικειμένου	Το Περιφερειακό Χωροταξικό Πλαίσιο (ΠΧΠ) της Περιφέρειας Ανατολικής Μακεδονίας - Θράκης αναθεωρεί και αντικαθιστά το προγενέστερο Περιφερειακό Πλαίσιο Χωροταξικού Σχεδιασμού και Αειφόρου Ανάπτυξης της ίδιας περιφέρειας. Με την απόφαση αυτή εγκρίνεται και περιβαλλοντικά το ΠΧΠ. Η Αναθεώρηση του Περιφερειακού Πλαισίου Χωροταξικού Σχεδιασμού και Αειφόρου Ανάπτυξης Ανατολικής Μακεδονίας και Θράκης εγκρίθηκε με την υπ' αρ. ΥΠΕΝ/ΔΧΩΡΣ/68605/1092 απόφαση (ΦΕΚ Α.Α.Π. 248/ 25.10.2018). Σε αυτό καταγράφονται και αξιολογούνται οι παράγοντες που επηρεάζουν την μακροπρόθεσμη χωρική ανάπτυξη της Περιφέρειας Ανατολικής Μακεδονίας-Θράκης και τίθενται οι στόχοι για την επόμενη περίοδο
2	Προτεινόμενες δράσεις / παρεμβάσεις / στόχοι	<ul style="list-style-type: none"> • Ενίσχυση της θέσης και του ρόλου της Περιφέρειας στον διεθνή, κοινοτικό και εθνικό χώρο στα πλαίσια πολιτικών εδαφικής συνοχής για την ολοκληρωμένη, ισόρροπη και διαρκή ανάπτυξη, με ελεγχόμενη ανταγωνιστικότητα των χωρικών συστημάτων και του διαπεριφερειακού χώρου. • Ανάσχεση της ύφεσης, ενίσχυση της κοινωνικής συνοχής και διασφάλιση διατηρήσιμης οικονομικής ευημερίας στην Περιφέρεια • Ενίσχυση της εδαφικής συνοχής σε ενδοπεριφερειακό επίπεδο, μέσω της συγκρότησης βιώσιμων αναπτυξιακών ενοτήτων και της ισόρροπης και

	<p>αλληλοσυμπληρούμενης κατανομής των παραγωγικών δραστηριοτήτων στον χώρο</p> <ul style="list-style-type: none">• Συνετή και αποτελεσματική διαχείριση των πόρων, συμπεριλαμβανομένου του εδαφικού πόρου, προωθώντας την ενίσχυση των μεταξύ τους συνεργείων, την ανακύκλωση και την επανάχρηση τόσο στην παραγωγική διαδικασία όσο και στην οικιστική ανάπτυξη.• Αντιμετώπιση των προκλήσεων της κλιματικής αλλαγής και τον περιορισμό των περιβαλλοντικών επιπτώσεων των τομέων ενέργειας και μεταφορών δίδοντας προτεραιότητα στην ανάπτυξη των ΑΠΕ και στον επανασχεδιασμό του συστήματος μεταφορών στο πλαίσιο του περιφερειακού σχεδιασμού.• Προστασία, συνδυασμένη ανάδειξη και αξιοποίηση του πλούσιου φυσικού και πολιτιστικού περιβάλλοντος, που αναγνωρίζεται ως σημαντικός αναπτυξιακός πόρος και συγκριτικό πλεονέκτημα της Περιφέρειας.• Αναγνώριση του τοπίου ως σημαντικού παράγοντα ευημερίας και ποιότητας ζωής και προωθεί την προστασία και ανάδειξή του ως ισότιμη συνιστώσα των πολιτικών χωρικού σχεδιασμού και αναπτυξιακού προγραμματισμού• Αειφορική διαχείριση του χώρου και παροχή κατευθύνσεων για την οργάνωση του χώρου, την ανάπτυξη των παραγωγικών δραστηριοτήτων και την προστασία του φυσικού και πολιτιστικού περιβάλλοντος και του τοπίου προς τον υποκείμενο σχεδιασμό, θέτοντας ιεραρχημένες προτεραιότητες και αξιοποιώντας τα διαθέσιμα εργαλεία του χωρικού και περιβαλλοντικού σχεδιασμού.
Γ. ΑΞΙΟΠΟΙΗΣΗ ΣΤΟ ΠΛΑΙΣΙΟ ΤΟΥ ΕΠΙΧΕΙΡΗΣΙΑΚΟΥ ΣΧΕΔΙΟΥ	
-	

A.4.3. Περιφερειακό Επιχειρησιακό Πρόγραμμα Ανατολικής Μακεδονίας - Θράκης 2014 – 2020

ΚΑΡΤΕΛΑ ΕΠΙΣΚΟΠΗΣΗΣ		
Α. ΤΑΥΤΟΤΗΤΑ ΜΕΛΕΤΗΣ		
1	Τίτλος	Περιφερειακό Επιχειρησιακό Πρόγραμμα «Ανατολική Μακεδονία και Θράκη» 2014 - 2020
2	Κατηγορία	Περιφερειακό Επιχειρησιακό Πρόγραμμα (ΠΕΠ)
3	Περίοδος αναφοράς	2014-2020
4	Πεδίο εφαρμογής	Περιφέρεια Ανατολικής Μακεδονίας και Θράκης
Β. ΠΕΡΙΕΧΟΜΕΝΟ ΣΧΕΔΙΟΥ		
1	Περιγραφή Αντικειμένου	<p>Μέσω του ως άνω Επιχειρησιακού Προγράμματος επιχειρείται η ανασυγκρότηση του παραγωγικού προτύπου της Περιφέρειας ΑΜΘ ώστε, να μετασηματιστεί σε τουριστικό προορισμό αριστείας και σημαντικό βιομηχανικό πόλο, αξιοποιώντας το συγκριτικό της πλεονέκτημα στο αγροδιατροφικό σύμπλεγμα, το πλούσιο ενδογενές της δυναμικό, τη γεωγραφική της θέση και προωθώντας την κοινωνική συνοχή με την κινητοποίηση υφισταμένων αλλά και νέων κοινωνικών συλλογικοτήτων».</p> <p>Στόχοι</p> <ul style="list-style-type: none"> - Διεύρυνση της οικονομικής δραστηριότητας - Αύξηση της απασχόλησης - Ενίσχυση της κοινωνικής συνοχής - Βελτίωση της ελκυστικότητας της Περιφέρειας Ανατολικής Μακεδονίας Θράκης ως τόπο κατοικίας και παραγωγής
2	Προτεινόμενες δράσεις/ παρεμβάσεις/ στόχοι	<p><u>Ενδεικτικές Δράσεις αποτελούν οι εξής:</u></p> <ul style="list-style-type: none"> - Βελτίωση της ανταγωνιστικότητας της τοπικής οικονομίας - Βελτίωση της ελκυστικότητας της Περιφέρειας ως τόπου εγκατάστασης επιχειρήσεων και ατόμων - Υποδομές Ανάπτυξης Ανθρώπινου Δυναμικού και Ενίσχυσης Κοινωνικής Συνοχής - Ανάπτυξη Ανθρώπινων Πόρων και Κοινωνική Συνοχή
Γ. ΑΞΙΟΠΟΙΗΣΗ ΣΤΟ ΠΛΑΙΣΙΟ ΤΟΥ ΕΠΙΧΕΙΡΗΣΙΑΚΟΥ ΣΧΕΔΙΟΥ		
1		

A.4.4. Περιφερειακό Πρόγραμμα Ανάπτυξης (ΠΠΑ) της Περιφέρειας Ανατολικής Μακεδονίας και Θράκης (ΠΑΜΘ) 2021-2025

ΚΑΡΤΕΛΑ ΕΠΙΣΚΟΠΗΣΗΣ		
Α. ΤΑΥΤΟΤΗΤΑ ΣΧΕΔΙΟΥ		
1	Τίτλος	Περιφερειακό Πρόγραμμα Ανάπτυξης (ΠΠΑ) της Περιφέρειας Ανατολικής Μακεδονίας και Θράκης (ΠΑΜΘ) 2021-2025
2	Κατηγορία	Αναπτυξιακός Σχεδιασμός
3	Περίοδος Αναφοράς	Έκδοση: 2021, Σχεδιασμός για 5 έτη
4	Πεδίο Εφαρμογής	Περιφερειακό Επίπεδο
Β. ΠΕΡΙΕΧΟΜΕΝΟ ΣΧΕΔΙΟΥ		
1	Περιγραφή Αντικειμένου	Το ΠΠΑ της ΠΑΜΘ συνιστά εξειδίκευση των στόχων του μεσοπρόθεσμου αναπτυξιακού προγραμματισμού της ΠΑΜΘ, στην κατεύθυνση επίτευξης των στόχων και των προτεραιοτήτων που τίθενται από το Εθνικό Πρόγραμμα Ανάπτυξης (ΕΠΑ).
2	Προτεινόμενες δράσεις/ παρεμβάσεις/ στόχοι	<p>Οι αναπτυξιακοί στόχοι και οι επιμέρους ειδικοί στόχοι του ΠΠΑ της ΑΜΘ αναπτύσσονται σε πέντε πυλώνες:</p> <ol style="list-style-type: none"> 1. Έξυπνη Ανάπτυξη 2. Πράσινη Ανάπτυξη 3. Κοινωνική Ανάπτυξη 4. Ανάπτυξη Υποδομών 5. Ενίσχυση Εξωστρέφειας <p>Το <u>όραμα</u> της ΠΑΜΘ για την προγραμματική περίοδο 2021-2025 είναι η ενίσχυση της ανταγωνιστικής της θέσης, μέσω της ανάπτυξης δραστηριοτήτων με υψηλή προστιθέμενη αξία στην περιφερειακή οικονομία, της ενίσχυσης της εξωστρέφειάς της, της σύγχρονης επιχειρηματικότητας της γνώσης και της καινοτομίας και της βιώσιμης διαχείρισης των πόρων της.</p> <p>Οι βασικές αρχές, που διέπουν το όραμα και στις οποίες θα δομηθούν οι βασικοί άξονες στρατηγικής της ΠΑΜΘ συνδέονται με τα εξής:</p> <ul style="list-style-type: none"> - Αποτελεσματική αξιοποίηση της γνώσης, της τεχνολογίας και της καινοτομίας. Σε μια εποχή ολοένα και αυξανόμενου ανταγωνισμού, η ΠΑΜΘ καλείται να αντιμετωπίσει την συγκεκριμένη πρόκληση, όχι απλά μέσω της προσαρμογής στα νέα δεδομένα, αλλά κυρίως, μέσω της ενσωμάτωσης στοιχείων γνώσης και καινοτομίας στις παραγωγικές της δραστηριότητες. - Ορθή διαχείριση των φυσικών και πολιτιστικών πόρων και προστασία του περιβάλλοντος.

	<ul style="list-style-type: none"> - Αντιμετώπιση των προκλήσεων της κλιματικής αλλαγής, καθώς και των αναγκών που προκύπτουν, λόγω έκτακτων συνθηκών, όπως η πανδημία Covid-19. - Εξασφάλιση της κοινωνικής συνοχής και ευημερίας. Βελτίωση των συνθηκών διαβίωσης στο σύνολο της κοινωνίας, συμπεριλαμβανομένων και των ευπαθών ομάδων πληθυσμού. - Ενίσχυση δυνατοτήτων προσβασιμότητας, μέσω της συντήρησης και ανάπτυξης των αναγκαίων υποδομών. <p>Η Στρατηγική της ΠΑΜΘ για την περίοδο 2021-2025 περιλαμβάνει τους ακόλουθους γενικούς στόχους:</p> <ul style="list-style-type: none"> - Βελτίωση της ανταγωνιστικότητας της τοπικής οικονομίας με έμφαση στην διασύνδεση των τομέων της επιχειρηματικότητας με την έρευνα και καινοτομία. Ενδυνάμωση των ποιοτικών χαρακτηριστικών του ανθρώπινου δυναμικού. - Αποτελεσματική διαχείριση των πόρων του φυσικού και πολιτιστικού περιβάλλοντος. Αντιμετώπιση των προκλήσεων της κλιματικής αλλαγής καθώς και των έκτακτων καταστάσεων. - Ενίσχυση της προσπελασιμότητας σε ενδοπεριφερειακό επίπεδο και ανάδειξή της ως κόμβου πολυτροπικών μεταφορών. - Βελτίωση της κοινωνικής ευημερίας. - Ενδυνάμωση των εξωστρεφών της χαρακτηριστικών. - Αναβάθμιση του τουριστικού προϊόντος της περιοχής.
Γ. ΑΞΙΟΠΟΙΗΣΗ ΣΤΟ ΠΛΑΙΣΙΟ ΤΟΥ ΕΠΙΧΕΙΡΗΣΙΑΚΟΥ ΣΧΕΔΙΟΥ	
1	<p>Πρώθηση των εμβληματικών έργων του ΠΠΑ που αφορούν το Δήμο Αλεξανδρούπολης, και σχετίζονται με:</p> <ul style="list-style-type: none"> - Προμήθεια εξοπλισμού ΤΠΕ για την ανανέωση εξοπλισμού Περιφέρειας Ανατολικής Μακεδονίας και Θράκης - Βελτίωση συστήματος άρδευσης περιοχής ΤΟΕΒ Φερών - Αποκατάσταση ζημιών και επείγουσες αντιπλημμυρικές εργασίες στην Περιφέρεια Ανατολικής Μακεδονίας - Θράκης - Αποκατάσταση ζημιών και επείγουσες αντιπλημμυρικές εργασίες στην Περιφέρεια Ανατολικής Μακεδονίας - Θράκης - Κατασκευή κλειστού γυμναστηρίου Αλεξανδρούπολης

Α.4.5. Ολοκληρωμένη Χωρική Επένδυση Πολιτιστικής Διαδρομής Εγνατίας Οδού

ΚΑΡΤΕΛΑ ΕΠΙΣΚΟΠΗΣΗΣ		
Α. ΤΑΥΤΟΤΗΤΑ ΣΧΕΔΙΟΥ		
1	Τίτλος	Ολοκληρωμένη Χωρική Επένδυση Πολιτιστικής Διαδρομής Εγνατίας Οδού
2	Κατηγορία	Χωρική Ανάπτυξη
3	Περίοδος Αναφοράς	2017-2023
4	Πεδίο Εφαρμογής	Περιφερειακό Επίπεδο
Β. ΠΕΡΙΧΟΜΕΝΟ ΣΧΕΔΙΟΥ		
1	Περιγραφή Αντικειμένου	<p>Δημιουργία ενός ολοκληρωμένου πλέγματος τουριστικών προορισμών με παρεμβάσεις σε σημαντικούς πόρους πολιτιστικής κληρονομιάς, σε αστικά κέντρα και σε πόλους τουριστικής ανάπτυξης ώστε να διαμορφωθεί ένα τουριστικό δίκτυο (πλέγμα), συνοδευόμενο από τις αναγκαίες παρεμβάσεις προσβασιμότητας, βελτίωσης χωρικού σχεδιασμού και ολοκλήρωσης της αλυσίδας αξίας του τομέα τουρισμός – πολιτισμός.</p>
2	Προτεινόμενες δράσεις/ παρεμβάσεις/ στόχοι	<p>Στόχοι της ΟΧΕ αποτελούν:</p> <ul style="list-style-type: none"> - Η δημιουργία ιδιαίτερης τουριστικής ταυτότητας που να στηρίζεται στους πλούσιους φυσικούς και πολιτιστικούς πόρους - Η ένταξη των τουριστικών και πολιτιστικών πόρων της Περιφέρειας σε ένα ενιαίο δίκτυο - Η δημιουργία κόμβων και επιμέρους πόλων συνδυασμένου ενδιαφέροντος - Η ενίσχυση και άλλων συνοδευτικών εναλλακτικών μορφών τουρισμού - Η ανάπτυξη συνεργασιών με τις όμοιες Περιφέρειες και χώρες στο επίπεδο της ανάδειξης των φυσικών και πολιτιστικών πόρων - Η δημιουργία ενός διακριτού, διεθνούς εμβέλειας τουριστικού προορισμού <p>Ειδικοί στόχοι της Ο.Χ.Ε. είναι:</p> <ol style="list-style-type: none"> 1. Η δημιουργία πολυσύνθετων πόλων αξιοποίησης πολιτιστικών πόρων και παροχής ολοκληρωμένων τουριστικών υπηρεσιών 2. Η σύνδεση των πολυσύνθετων πόλων σε ενιαίο δίκτυο με άξονα την Εγνατία Οδό για ενίσχυση συνολικά της ελκυστικότητας και για προώθηση της διάχυσης αποτελεσμάτων και θετικών επιπτώσεων κατά μήκος του άξονα 3. Η σύνδεση των επενδύσεων στους τομείς πολιτισμού και τουρισμού που έχουν πραγματοποιηθεί ή ολοκληρώνονται στην Περιφέρεια

	<p>4. Η λειτουργική, αποτελεσματική, αποδοτική και αναπτυξιακά επωφελής σύνδεση στην Περιφέρεια του Πολιτισμού, της Επιχειρηματικότητας και του Περιβάλλοντος</p> <p>5. Η ιεράρχηση και ένταξη των επενδύσεων του τομέα πολιτισμού στο συνολικό στρατηγικό και επιχειρησιακό σχεδιασμό τουριστικής ανάπτυξης της Περιφέρειας</p> <p>6. Η κάλυψη των κενών και ελλείψεων σε τομείς που συνεργούν στην τουριστική / πολιτιστική ανάπτυξη: ανθρώπινοι πόροι, στοχευμένες επενδύσεις, τεχνολογική και οργανωτική καινοτομία</p>
Γ. ΑΞΙΟΠΟΙΗΣΗ ΣΤΟ ΠΛΑΙΣΙΟ ΤΟΥ ΕΠΙΧΕΙΡΗΣΙΑΚΟΥ ΣΧΕΔΙΟΥ	
1	<p>Πρώθηση δράσεων ΟΧΕ που αφορούν το Δήμο Αλεξανδρούπολης, όπως:</p> <ul style="list-style-type: none">- Ολοκλήρωση Αρχαιολογικού Μουσείου Αλεξανδρούπολης και Οργάνωση περιοδικής Έκθεσης Μάκρης- Λουτρά Τραϊανούπολης- Παρεμβάσεις Ανάπλασης και Αξιοποίησης βυζαντινού πυρήνα Οικισμού Μάκρης- Αξιοποίηση Αρχαιολογικού Χώρου Μάκρης- Οργάνωση και λειτουργία ανοικτού αρχαιολογικού πάρκου αρχαίας Ζώνης και Αρχαίας Εγνατίας οδού – εργασίες συντήρησης και ανάδειξης- Τοποθέτηση Πινακίδων Πόλων, Προορισμών και διαδρομών ΟΧΕ επί του Οδικού Δικτύου και των κύριων Πυλών Εισόδου

A.4.6. Περιφερειακή Στρατηγική για την Κοινωνική Ένταξη στην Ανατολικής Μακεδονίας - Θράκης

ΚΑΡΤΕΛΑ ΕΠΙΣΚΟΠΗΣΗΣ		
Α. ΤΑΥΤΟΤΗΤΑ ΜΕΛΕΤΗΣ		
1	Τίτλος	Περιφερειακή Στρατηγική για την Κοινωνική Ένταξη και την Καταπολέμηση της Φτώχειας
2	Κατηγορία	Περιφερειακός Αναπτυξιακός Σχεδιασμός
3	Περίοδος αναφοράς	2014-2020
4	Πεδίο εφαρμογής	Περιφέρεια Ανατολικής Μακεδονίας και Θράκης
Β. ΠΕΡΙΕΧΟΜΕΝΟ ΣΧΕΔΙΟΥ		
1	Περιγραφή Αντικειμένου	<p>Το όραμα της Περιφέρειας Ανατολικής Μακεδονίας – Θράκης στον κοινωνικό τομέα βασίζεται στην:</p> <ul style="list-style-type: none"> Βελτίωση των παρεχόμενων υπηρεσιών υγείας και πρόνοιας, μέσα από σ τοχευμένες δράσεις για την ισότιμη πρόσβαση όλων των κατοίκων της Π ΑΜΘ σε αυτές Αύξηση της απασχόλησης και καταπολέμηση της φτώχειας, μέσα από την υλοποίηση ολοκληρωμένων τοπικών σχεδίων και πρωτοβουλιών, ενεργη τικών πολιτικών για ένταξη στην αγορά εργασίας ειδικών ομάδων που βρ ίσκονται εκτός εργασίας, εκπαίδευσης, ή/και δια βίου μάθησης και την α νάπτυξη της κοινωνικής οικονομίας ως μοντέλου οργάνωσης της παραγω γής, της οικονομίας και της συλλογικής ζωής. Βελτίωση των υποδομών και των υπηρεσιών εκπαίδευσης και δια βί ου μάθησης ποσοτικά και ποιοτικά, με τη συμπλήρωση της κτιριακής υ ποδομής, την πρόληψη και μείωση της σχολικής διαρροής, την ενίσχυση της συμμετοχής ειδικών ομάδων του πληθυσμού στην εκπαίδευση και σε προγράμματα δια βίου μάθησης και τη σύνδεση της κατάρτισης με τις ανάγκες του κοινωνικόοικονομικού συστήματος της ΠΑΜΘ.
2	Προτεινόμενες δράσεις/ παρεμβάσεις/ στόχοι	<p><u>Η στρατηγική επικεντρώνεται στα παρακάτω:</u></p> <ul style="list-style-type: none"> Υποδομές Υγείας – Πρόνοιας Εκπαίδευση και δια βίου μάθηση Απασχόληση και κοινωνική συνοχή Αναβάθμιση αστικού περιβάλλοντος Βελτίωση της ανταγωνιστικότητας των μικρομεσαίων επιχειρήσεων
Γ. ΑΞΙΟΠΟΙΗΣΗ ΣΤΟ ΠΛΑΙΣΙΟ ΤΟΥ ΕΠΙΧΕΙΡΗΣΙΑΚΟΥ ΣΧΕΔΙΟΥ		

1	
---	--

A.4.7. Περιφερειακή Στρατηγική Καινοτομίας - Έξυπνης Εξειδίκευσης

ΚΑΡΤΕΛΑ ΕΠΙΣΚΟΠΗΣΗΣ	
Α. ΤΑΥΤΟΤΗΤΑ ΣΧΕΔΙΟΥ	
1	Τίτλος Σχέδιο Περιφερειακής Στρατηγικής έξυπνης εξειδίκευσης στην Περιφέρεια ΑΜΘ
2	Κατηγορία Αναπτυξιακός Σχεδιασμός
3	Περίοδος Αναφοράς 2014 - 2020
4	Πεδίο Εφαρμογής Περιφερειακό Επίπεδο
Β. ΠΕΡΙΧΟΜΕΝΟ ΣΧΕΔΙΟΥ	
1	Περιγραφή Αντικειμένου Σχέδιο εφαρμογής στρατηγικών καινοτομίας με βάση τους στόχους και τις κατευθύνσεις της Ευρωπαϊκής Στρατηγικής Έξυπνης Εξειδίκευσης «Ευρώπη 2020»
3	<p>Προτεινόμενες δράσεις / παρεμβάσεις / στόχοι</p> <ol style="list-style-type: none"> 1. Δημιουργία ικανοτήτων στο περιφερειακό σύστημα καινοτομίας <ul style="list-style-type: none"> • Μηχανισμοί παρακολούθησης και αξιολόγησης της RIS3 • Δραστηριότητες ενημέρωσης - πληροφόρησης • Ενίσχυση της θεσμικής ικανότητας της Δημόσιας Διοίκησης για την τυποποίηση και πιστοποίηση προϊόντων και υπηρεσιών κλπ. 2. Δημιουργία νέας γνώσης <ul style="list-style-type: none"> • Βελτίωση των ερευνητικών υποδομών στους δημόσιους ερευνητικούς οργανισμούς της Περιφέρειας συμπεριλαμβανομένης και της δημιουργίας ή βελτίωσης ερευνητικών υποδομών με βάση τον Εθνικό Χάρτη Ερευνητικών Υποδομών • Ενίσχυση της ερευνητικής δραστηριότητας δημόσιων ερευνητικών οργανισμών σε πεδία εθνικών και περιφερειακών προτεραιοτήτων • Ενίσχυση της ερευνητικής δραστηριότητας επιχειρήσεων της ΠΑΜΘ που ανήκουν στους κλάδους εθνικής προτεραιότητας • Ενίσχυση της ερευνητικής δραστηριότητας μεμονωμένων επιχειρήσεων κατάλληλου μεγέθους με έδρα την ΠΑΜ-Θ για την υποστήριξη της προϊόντικής καινοτομίας • Παροχή κινήτρων σε μικρές επιχειρήσει για συμμετοχή σε δράσεις ΕΤΑΚ (πχ. μέσω κουπονιών καινοτομίας).

- Ενίσχυση κοινών ερευνητικών προσπαθειών επιχειρήσεων και ακαδημαϊκών ή ερευνητικών φορέων με έδρα την ΠΑΜ-Θ για προϊόντική ή διεργασιακή, ή οργανωτική ή προωθητική καινοτομία
- Ενίσχυση κοινών ερευνητικών προσπαθειών επιχειρήσεων και ακαδημαϊκών / ερευνητικών φορέων απ' όλη την επικράτεια (διαπεριφερειακή ερευνητική συνεργασία).
- Υποστήριξη επιχειρήσεων και ερευνητικών ομάδων με προοπτικές αριστείας στη διεκδίκηση ευρωπαϊκών χρηματοδοτήσεων

3. Διάχυση γνώσεων και καινοτομιών & δικτύωση

- Δημιουργία ενιαίου μηχανισμού υποστήριξης μεταφοράς τεχνολογίας για το σύνολο των ακαδημαϊκών και ερευνητικών ιδρυμάτων της Περιφέρειας που θα αποτελεί το εστιακό σημείο εξυπηρέτησης των επιχειρήσεων (εντός και εκτός ΠΑΜ-Θ) για την προσφερόμενη γνώση προς αξιοποίηση, τα ώριμα ερευνητικά αποτελέσματα, την παροχή υπηρεσιών και την πρόσβαση σε ερευνητικές ή εργαστηριακές υποδομές. Ο μηχανισμός αυτός θα συνδεθεί σε επίπεδο πρόσβασης σε πληροφορίες με άλλους αντίστοιχους σε εθνική κλίμακα (π.χ., δίκτυο ΠΡΑΞΗ).
- Ενεργητική μεταφορά τεχνολογίας με αξιοποίηση του παραπάνω μηχανισμού, μετά από ανάλυση αναγκών στις μεγαλύτερες επιχειρήσεις της ΠΑΜ-Θ στους αναδυόμενους κλάδους και στον πυρήνα εξειδίκευσης.
- Ανάπτυξη κοινών δομών πειραματισμού επιχειρήσεων και ακαδημαϊκών-ερευνητικών φορέων.
- Ανάπτυξη μικρής κλίμακας επιδεικτικών έργων σε συνδυασμό με έντονες προωθητικές ενέργειες για τη διάχυση τεχνολογικών ή μη καινοτομιών στο παραγωγικό σύστημα, συμπεριλαμβανομένων και εφαρμογών τεχνολογιών γενικής εφαρμογής.
- Αναβάθμιση της ικανότητας για ΕΤΑΚ επιχειρήσεων μέσω τοποθέτησης σ' αυτές νέων αποφοίτων με μεταπτυχιακούς τίτλους σπουδών ή υποψήφιων διδασκόντων.

4. Οικονομική Εκμετάλλευση Γνώσεων

- Υποστήριξη των δημόσιων ερευνητικών οργανισμών της ΠΑΜ-Θ για την κατοχύρωση δικαιωμάτων πνευματικής ιδιοκτησίας
- Παροχή κινήτρων για την ίδρυση τεχνοβλαστών

5. Ανθρώπινοι Πόροι

- Αριθμητική και ποιοτική αναβάθμιση του προσωπικού στα ακαδημαϊκά της ιδρύματα (διδάσκοντες, ερευνητές και φοιτητές) με δράσεις προσέλκυσης ταλέντων σε στοχευόμενες περιοχές αριστείας βάσει της ερευνητικής στρατηγικής κάθε ιδρύματος.
- Ανάπτυξη προϋποθέσεων για απόκτηση επιχειρηματικών δεξιοτήτων και επαγγελματικής εμπειρίας σε τελειόφοιτους ή νέους απόφοιτους μέσω κατάλληλων μηχανισμών και ανάπτυξη μηχανισμών μεταφοράς τεχνολογίας προς τις επιχειρήσεις με τοποθέτηση μεταπτυχιακών φοιτητών ή υποψηφίων διδασκόντων για εφαρμοσμένη έρευνα.
- Παροχή κινήτρων προς τις επιχειρήσεις για πρόσληψη καταρτισμένου προσωπικού.
- Επένδυση στην εκπαίδευση, τις δεξιότητες και τη δια βίου μάθηση με την ανάπτυξη αντίστοιχων υποδομών και κατάλληλων προγραμμάτων.
- Παρεμβάσεις για τη σύνδεση της εκπαίδευσης με τις ανάγκες της αγοράς
- Παρεμβάσεις για τη μείωση της πρόωρης εγκατάλειψης του σχολείου και προώθηση της ισότιμης πρόσβασης σε όλες τις βαθμίδες εκπαίδευσης.

6. Δράσεις υποστήριξης της καινοτόμου επιχειρηματικότητας και της εξωστρέφειας

- Στήριξη επιχειρηματικών σχεδίων για την εισαγωγή τεχνολογικής καινοτομίας (off the shelf) σε υφιστάμενες και νέες επιχειρήσεις
- Υποστήριξη και καθοδήγηση των επιχειρήσεων (στρατηγική πληροφόρηση, καινοτομικής και τεχνολογική επιχειρηματικότητα, στήριξης της ποιότητας και παραγωγικότητας των επιχειρήσεων)
- Παρεμβάσεις ενίσχυσης της εξωστρέφειας επιχειρήσεων της ΠΑΜ-Θ

7. Αναδιάρθρωση του αγροδιατροφικού συμπλέγματος

- Ενίσχυση δράσεων συνεργασιών μεταξύ παραγωγής, μεταποίησης, τυποποίησης και εμπορίας αγροτικών προϊόντων
- Λειτουργία Διεπαγγελματικών Οργανώσεων με σκοπό την ενθάρρυνση οργανωμένων δράσεων συλλογικής προώθησης τοπικών προϊόντων.
- Εκσυγχρονισμός του αγροδιατροφικού συμπλέγματος και η βελτίωση της περιφερειακής προστιθέμενης αξίας με χρήση τεχνολογικά οδηγούμενης καινοτομίας.
- Προσαρμογή και χρήση ώριμων διεργασιικών, οργανωτικών και προωθητικών καινοτομιών, συμπεριλαμβανομένων της χρήσης ΤΠΕ, της

ενίσχυσης των πηγών μοναδικότητας (π.χ., προϊόντα ΠΟΠ) και αναβάθμιση των ανθρώπινων πόρων.

- Υποστήριξη επενδυτικών σχεδίων σε τομείς μεταποίησης και εμπορίας προϊόντων του αγροδιατροφικού συμπλέγματος
- Υποστήριξη επενδυτικών σχεδίων επιχειρήσεων του αγροδιατροφικού συμπλέγματος για την εισαγωγή τεχνολογιών ΑΠΕ

8. Τεχνολογίες Πληροφορικής & Επικοινωνιών

- Δημιουργία ανοικτών δημόσιων δεδομένων και εφαρμογών έξυπνων πόλεων στις πρωτεύουσες νομών, και οι δύο με σκοπό να υποστηρίξουν την ανάπτυξη ολοκληρωμένων λύσεων τουριστικής προβολής και διαχείρισης προορισμού (πχ. ηλεκτρονική διακυβέρνηση, ηλεκτρονικός τουρισμός – πολιτισμός, ηλεκτρονική ένταξη).
- Δρομολόγηση της εθνικής πολιτικής για τις ΤΠΕ όσον αφορά στα δίκτυα νέας γενιάς, τις ψηφιακές υπηρεσίες της δημόσιας διοίκησης, δράσεις ψηφιακής ενσωμάτωσης με παρεμβάσεις στους ανθρώπινους πόρους και γενικά τις εθνικές προτεραιότητες για την κάλυψη των στόχων του ψηφιακού θεματολογίου. Η σύνδεση με ευρωπαϊκής κλίμακας πρωτοβουλίες όπως το Connecting Europe Facility θα γίνει με εθνική και όχι με περιφερειακή αφετηρία

Γ. ΑΞΙΟΠΟΙΗΣΗ ΣΤΟ ΠΛΑΙΣΙΟ ΤΟΥ ΕΠΙΧΕΙΡΗΣΙΑΚΟΥ ΣΧΕΔΙΟΥ

1. Δημιουργία ικανοτήτων στο περιφερειακό σύστημα καινοτομίας

- Μηχανισμοί παρακολούθησης και αξιολόγησης της RIS3
- Δραστηριότητες ενημέρωσης - πληροφόρησης
- Ενίσχυση της θεσμικής ικανότητας της Δημόσιας Διοίκησης για την τυποποίηση και πιστοποίηση προϊόντων και υπηρεσιών κλπ.

8. Τεχνολογίες Πληροφορικής & Επικοινωνιών

- Δημιουργία ανοικτών δημόσιων δεδομένων και εφαρμογών έξυπνων πόλεων στις πρωτεύουσες νομών, και οι δύο με σκοπό να υποστηρίξουν την ανάπτυξη ολοκληρωμένων λύσεων τουριστικής προβολής και διαχείρισης προορισμού (πχ. ηλεκτρονική διακυβέρνηση, ηλεκτρονικός τουρισμός – πολιτισμός, ηλεκτρονική ένταξη).
- Δρομολόγηση της εθνικής πολιτικής για τις ΤΠΕ όσον αφορά στα δίκτυα νέας γενιάς, τις ψηφιακές υπηρεσίες της δημόσιας διοίκησης, δράσεις ψηφιακής ενσωμάτωσης με παρεμβάσεις στους ανθρώπινους πόρους και γενικά τις εθνικές προτεραιότητες για την κάλυψη των στόχων του ψηφιακού θεματολογίου. Η σύνδεση με ευρωπαϊκής κλίμακας πρωτοβουλίες όπως το Connecting Europe Facility θα γίνει με εθνική και όχι με περιφερειακή αφετηρία

Α.4.8. Εταιρικό Σύμφωνο Περιφερειακής Ανάπτυξης: ΕΣΠΑ 2021-2027

ΚΑΡΤΕΛΑ ΕΠΙΣΚΟΠΗΣΗΣ	
Α. ΤΑΥΤΟΤΗΤΑ ΣΧΕΔΙΟΥ	
1	Τίτλος Εταιρικό Σύμφωνο για το Πλαίσιο Ανάπτυξης: ΕΣΠΑ 2021-2027
2	Κατηγορία Αναπτυξιακός Σχεδιασμός
3	Περίοδος Αναφοράς 2021–2027 (Έκδοση: Ιούλιος 2021)
4	Πεδίο εφαρμογής Εθνικό & Περιφερειακό Επίπεδο
Β. ΠΕΡΙΧΟΜΕΝΟ ΣΧΕΔΙΟΥ	
1	<p>Περιγραφή Αντικειμένου</p> <p>Το νέο εταιρικό σύμφωνο για το πλαίσιο ανάπτυξης 2021-2027 διατυπώνει τις προτάσεις στρατηγικής και τις προτεραιότητές σε εθνικό και περιφερειακό επίπεδο. Το νέο ΕΣΠΑ 2021-2027 θα διαρθρωθεί σε</p> <ul style="list-style-type: none"> - 8 Τομεακά Προγράμματα - 13 Περιφερειακά Προγράμματα <p>Πρόγραμμα Αλιείας, Υδατοκαλλιέργειας και Θάλασσας</p>
2	<p>Προτεινόμενες δράσεις/ παρεμβάσεις/ στόχοι</p> <p>Τομεακά Προγράμματα:</p> <ol style="list-style-type: none"> 1. «Ανταγωνιστικότητα»: θα υποστηρίξει τους παραγωγικούς, ανταγωνιστικούς και εξωστρεφείς τομείς της οικονομίας στη μετάβασή τους σε ένα αναπτυξιακό πρότυπο που καθοδηγείται από την Οικονομία της Γνώσης. Το Πρόγραμμα είναι το εργαλείο υλοποίησης της στρατηγικής της Έξυπνης Εξειδίκευσης που συνδέει την έρευνα και την καινοτομία με την επιχειρηματικότητα και την ενίσχυση των εθνικών και περιφερειακών πλεονεκτημάτων. 2. «Ανθρώπινο Δυναμικό και Κοινωνική Συνοχή»: στοχεύει στη βελτίωση της πρόσβασης στην απασχόληση και στην ενίσχυση της απασχολησιμότητας του συνόλου του ανθρώπινου δυναμικού, με ιδιαίτερη έμφαση στους νέους έως 29 ετών εκτός Απασχόλησης, Εκπαίδευσης & Κατάρτισης (ΕΑΕΚ), στην προώθηση ίσης πρόσβασης σε ποιοτική και χωρίς αποκλεισμούς εκπαίδευση, κατάρτιση και δια βίου μάθηση, στην αντιμετώπιση της υλικής στέρησης, στην εξασφάλιση ίσης

πρόσβασης σε ποιοτικές υπηρεσίες υγείας, στην προώθηση της κοινωνικής ένταξης.

3. **«Ψηφιακός Μετασχηματισμός»:** στοχεύει κυρίως στην παροχή νέων και αναβαθμισμένων δημόσιων ψηφιακών υπηρεσιών και εφαρμογών προς τις επιχειρήσεις και τους πολίτες, με ταυτόχρονη διασφάλιση της ιδιωτικότητας και της προστασίας δεδομένων, καθώς και της προσβασιμότητας, τηρώντας την αρχή του καθολικού σχεδιασμού, στη διασφάλιση της διαλειτουργικότητας ψηφιακών συστημάτων και υπηρεσιών, στην ανάπτυξη ψηφιακών πλατφορμών για την υποστήριξη της επιχειρηματικής δραστηριότητας, στην εξασφάλιση συνδεσιμότητας υπερυψηλής ταχύτητας και στην κάλυψη των αναγκών σε ψηφιακές δεξιότητες στο πλαίσιο της υποστήριξης του ψηφιακού μετασχηματισμού της χώρας, εστιάζοντας στην αξιοποίηση και ενσωμάτωση τεχνολογιών αιχμής
4. **«Περιβάλλον και Κλιματική Αλλαγή»:** στοχεύει στην υλοποίηση της αναπτυξιακής στρατηγικής της χώρας στους θεματικούς τομείς: α) Του Περιβάλλοντος (Προστασία του φυσικού περιβάλλοντος, Διαχείριση υγρών - στερεών αποβλήτων και προώθηση κυκλικής οικονομίας, Προστασία του υδάτινου περιβάλλοντος και της ορθολογικής διαχείρισης των υδάτινων πόρων, προστασία από την αέρια ρύπανση και τις δυσμενείς επιπτώσεις της ηχορύπανσης) και β) Της Προσαρμογής στην Κλιματική Αλλαγή και της Ενέργειας (Αντιπλημμυρική προστασία, πρόληψη – μετριασμός και αντιμετώπιση επιπτώσεων της Κλιματικής Αλλαγής, Εξοικονόμηση – Ενεργειακή Αποδοτικότητα, Εφαρμογή του Εθνικού Σχεδίου για την Ενέργεια και το Κλίμα, Προώθηση παραγωγής ενέργειας από ΑΠΕ)
5. **«Μεταφορές»:** στοχεύει στη διασφάλιση ασφαλούς, ομαλής και οικονομικά αποτελεσματικής λειτουργίας του τομέα μεταφορών και την ενίσχυση της ανάπτυξης προσβάσιμων, υψηλής ποιότητας, πολυτροπικών, ανθεκτικών στην κλιματική αλλαγή, έξυπνων και βιώσιμων υποδομών και συστημάτων μεταφορών, με σκοπό να συμβάλουν στην αντιμετώπιση της πρόσφατης κρίσης, την οικονομική ανάκαμψη, τη μείωση των ανισοτήτων μεταξύ των Περιφερειών, και παράλληλα την επιδίωξη για μία πράσινη, χωρίς αποκλεισμούς, ψηφιακή και ανθεκτική Ευρώπη.

6. **«Πολιτική Προστασία»:** στόχος είναι η δημιουργία ενός σύγχρονου και αποτελεσματικού μηχανισμού πολιτικής προστασίας που εστιάζει στην πρόληψη, την ετοιμότητα ανταπόκρισης και επέμβασης με στόχο την προστασία της ζωής, της υγείας και της περιουσίας των πολιτών, του περιβάλλοντος, της πολιτιστικής κληρονομιάς, των υποδομών, των πλουτοπαραγωγικών πηγών, των υπηρεσιών ζωτικής σημασίας, των υλικών και άυλων αγαθών από φυσικές και τεχνολογικές καταστροφές και λοιπές απειλές συναφούς προέλευσης, που προκαλούν ή ενδέχεται να προκαλέσουν καταστάσεις εκτάκτου ανάγκης.
7. **«Δίκαιη Αναπτυξιακή Μετάβαση»:** Αφορά την Δυτική Μακεδονία και την ευρύτερη περιοχή της Μεγαλόπολης, εστιάζοντας στην αναδιάρθρωση του παραγωγικού συστήματος, στην υποστήριξη του ανθρώπινου δυναμικού και των κοινοτήτων που πλήττονται από την απολιγνιτοποίηση, και στην άμβλυση των αρνητικών συνεπειών στο περιβάλλον από την εξόρυξη και την παραγωγή ενέργειας από τον λιγνίτη, την υγεία και την ασφάλεια, καθώς και την πρόληψη της δημιουργίας νέων παραγόντων ρύπανσης.
8. **«Τεχνική Βοήθεια και Υποστήριξη Δικαιούχων»:** Κεντρικός στρατηγικός στόχος του Προγράμματος είναι η διαμόρφωση και συνεχής εξασφάλιση των κατάλληλων οργανωτικών και λειτουργικών συνθηκών που θα συμβάλουν στην επίτευξη των στόχων πολιτικής του ΕΣΠΑ 2021-2027 και των επιμέρους Προγραμμάτων.

Πρόγραμμα «Αλιεία, Υδατοκαλλιέργεια και Θάλασσα»: Το πρόγραμμα στοχεύει στη μετάβαση προς μια βιώσιμη, ανταγωνιστική, γαλάζια και παράλληλα φιλική προς το περιβάλλον οικονομία, με έμφαση στη λήψη αποφάσεων που βασίζεται στη γνώση, την εισαγωγή καινοτομίας και την αξιοποίηση της τεχνολογικής ανάπτυξης στους τομείς της αλιείας και των υδατοκαλλιεργειών, και την ενδυνάμωση των τοπικών κοινωνιών ώστε να επωφελούνται από τις ευκαιρίες που προσφέρει η βιώσιμη γαλάζια οικονομία»

Περιφερειακό Πρόγραμμα Ανατολικής Μακεδονίας - Θράκης: Βασικοί στρατηγικοί στόχοι:

- Ενίσχυση και διαφοροποίηση της περιφερειακής οικονομίας μέσω της αξιοποίησης της έρευνας και της καινοτομίας

	<ul style="list-style-type: none">- Προώθηση της αειφορίας, της ορθολογικής και αποδοτικής διαχείρισης των φυσικών πόρων –Αντιμετώπιση της Κλιματικής Αλλαγής- Ενίσχυση της κοινωνικής συνοχής και του ανθρώπινου δυναμικού- Ενίσχυση της κινητικότητας- Στήριξη της βιώσιμης και ολοκληρωμένης χωρικής ανάπτυξης
Γ. ΑΞΙΟΠΟΙΗΣΗ ΣΤΟ ΠΛΑΙΣΙΟ ΤΟΥ ΕΠΙΧΕΙΡΗΣΙΑΚΟΥ ΣΧΕΔΙΟΥ	
1	

Α.4.9. Ειδικό Αναπτυξιακό Πρόγραμμα για την Τοπική Αυτοδιοίκηση «Αντώνης Τρίτσης»

ΚΑΡΤΕΛΑ ΕΠΙΣΚΟΠΗΣΗΣ		
Α. ΤΑΥΤΟΤΗΤΑ ΣΧΕΔΙΟΥ		
1	Τίτλος	Ειδικό Αναπτυξιακό Πρόγραμμα ΟΤΑ α΄ και β΄ βαθμού, συνδέσμων Δήμων και Νομικών Προσώπων: ΟΤΑ Πρόγραμμα Ανάπτυξης και Αλληλεγγύης για την Τοπική Αυτοδιοίκηση «Αντώνης Τρίτσης»
2	Κατηγορία	Υπουργική Απόφαση Αριθμ. 22766/09.04.2020 (ΦΕΚ 1386/Β/14.04.20200)
3	Περίοδος Αναφοράς	Θεσμική ισχύς: από 09.04.2020
4	Πεδίο Εφαρμογής	ΟΤΑ Α΄ και Β΄ βαθμού
Β. ΠΕΡΙΧΟΜΕΝΟ ΣΧΕΔΙΟΥ		
1	Περιγραφή αντικειμένου	Το πρόγραμμα αφορά την κατασκευή έργων ιδίως στους τομείς των υποδομών, της ψηφιακής σύγκλισης, της βιώσιμης ανάπτυξης, προστασίας του περιβάλλοντος, καθώς και την προμήθεια αγαθών και υπηρεσιών πολιτικής προστασίας και προστασίας της δημόσιας υγείας και ειδικότερα την άρση των οικονομικών επιπτώσεων από τη διασπορά του κορωνοϊού, καθώς και για την εκτέλεση δράσεων και πρωτοβουλιών κοινωνικής συνοχής και αλληλεγγύης
2	Προτεινόμενες δράσεις/ παρεμβάσεις/ στόχοι	<ul style="list-style-type: none"> - Πρόσκληση ΑΤ01: Υποδομές Ύδρευσης - Πρόσκληση ΑΤ02: Ολοκληρωμένη διαχείριση αστικών λυμάτων - Πρόσκληση ΑΤ03: Παρεμβάσεις και δράσεις βελτίωσης της διαχείρισης ενέργειας και αξιοποίηση Ανανεώσιμων Πηγών Ενέργειας στις υποδομές διαχείρισης υδάτων και λυμάτων - Πρόσκληση ΑΤ04: Χωριστή Συλλογή Βιοαποβλήτων, Γωνιές Ανακύκλωσης και Σταθμοί Μεταφόρτωσης Απορριμμάτων - Πρόσκληση ΑΤ05: Ανάπτυξη Υπαιθρου – Αγροτική Οδοποιία - Πρόσκληση ΑΤ06: Αστική Αναζωογόνηση - Πρόσκληση ΑΤ07: Αξιοποίηση του κτιριακού αποθέματος των Δήμων - Πρόσκληση ΑΤ08: Smart cities, ευφυείς εφαρμογές, συστήματα και πλατφόρμες για την ασφάλεια, υγεία - πρόνοια, ηλεκτρονική διακυβέρνηση, εκπαίδευση - πολιτισμό – τουρισμό και περιβάλλον, δράσεις και μέτρα πολιτικής προστασίας, προστασίας της δημόσιας υγείας και του πληθυσμού από την εξάπλωση της πανδημίας του κορωνοϊού COVID-19

	<ul style="list-style-type: none">- Πρόσκληση ΑΤ09: Ωρίμανση έργων και δράσεων για την υλοποίηση του Προγράμματος- Πρόσκληση ΑΤ10: Συντήρηση δημοτικών ανοιχτών αθλητικών χώρων, σχολικών μονάδων, προσβασιμότητα ΑμεΑ»- Πρόσκληση ΑΤ11: Δράσεις για υποδομές που χρήζουν αντισεισμικής προστασίας (προσεισμικός έλεγχος)- Πρόσκληση ΑΤ12: Δράσεις Ηλεκτροκίνησης στους Δήμους- Πρόσκληση ΑΤ14: Ελλάδα 1821 - Ελλάδα 2021
Γ. ΑΞΙΟΠΟΙΗΣΗ ΣΤΟ ΠΛΑΙΣΙΟ ΤΟΥ ΕΠΙΧΕΙΡΗΣΙΑΚΟΥ ΣΧΕΔΙΟΥ	
1	Υπό αξιοποίηση από το Δήμο Αλεξανδρούπολης

A.4.10. Τοπικό Πρόγραμμα CLLD LEADER Αλεξανδρούπολης

ΚΑΡΤΕΛΑ ΕΠΙΣΚΟΠΗΣΗΣ		
Α. ΤΑΥΤΟΤΗΤΑ ΜΕΛΕΤΗΣ		
1	Τίτλος	Τοπικό Πρόγραμμα CLLD LEADER για περιοχές εντός της Π.Ε. Έβρου
2	Κατηγορία	Αναπτυξιακός Σχεδιασμός
3	Περίοδος Αναφοράς	2014-2020
4	Πεδίο εφαρμογής	Τοπικό Επίπεδο
Β. ΠΕΡΙΧΟΜΕΝΟ ΣΧΕΔΙΟΥ		
1	Περιγραφή αντικειμένου	Πράξεις δημόσιου & ιδιωτικού χαρακτήρα που συμβάλλουν στην εξυπηρέτηση και στη βελτίωση της ποιότητας ζωής του τοπικού πληθυσμού και στην ανάπτυξη της τοπικής οικονομίας
3	Προτεινόμενες δράσεις/ παρεμβάσεις/ στόχοι	<p>19.1: Στήριξη για την προετοιμασία στρατηγικής της τοπικής ανάπτυξης</p> <p>19.2: Στήριξη υλοποίησης δράσεων των στρατηγικών τοπικής ανάπτυξης με πρωτοβουλία τοπικών κοινοτήτων (CLLD / Leader)</p> <p>19.2.2.2: Ενίσχυση επενδύσεων στην μεταποίηση, εμπορία και/ή ανάπτυξη γεωργικών προϊόντων με αποτέλεσμα ΜΗ ΓΕΩΡΓΙΚΟ προϊόν για την εξυπηρέτηση ειδικών στόχων της τοπικής στρατηγικής</p> <p>19.2.3.1: Οριζόντια εφαρμογή μεταποίησης, εμπορίας και/ή ανάπτυξης γεωργικών προϊόντων με αποτέλεσμα γεωργικό προϊόν.</p> <p>19.2.3.3: Οριζόντια εφαρμογή ενίσχυσης επενδύσεων στον τομέα του τουρισμού.</p> <p>19.2.3.4: Οριζόντια εφαρμογή ενίσχυσης επενδύσεων στους τομείς της βιοτεχνίας, οικοτεχνίας, χειροτεχνίας, παραγωγής ειδών μετά την 1η μεταποίηση, και του εμπορίου.</p> <p>19.2.3.5: Οριζόντια εφαρμογή ενίσχυσης επενδύσεων παροχής υπηρεσιών για την εξυπηρέτηση του αγροτικού πληθυσμού (παιδικοί σταθμοί, χώροι αθλητισμού, πολιτιστικά κέντρα, κλπ).</p> <p>19.2.4.2: Στήριξη για τη δημιουργία, βελτίωση ή επέκταση τοπικών βασικών υπηρεσιών για τον αγροτικό πληθυσμό, καθώς και των σχετικών υποδομών</p> <p>19.2.4.3: Στήριξη για επενδύσεις για δημόσια χρήση σε υπηρεσίες και υποδομές αναψυχής, ανάπλασης χώρων εντός οικισμών, τουριστικές πληροφορίες και τουριστικές υποδομές μικρής κλίμακας</p> <p>19.2.4.4: Ενίσχυση πολιτιστικών εκδηλώσεων</p>

19.2.4.5: Στήριξη για μελέτες, υπηρεσίες και επενδύσεις, που συνδέονται με τον πολιτισμό, με τη διατήρηση, αποκατάσταση και αναβάθμιση της πολιτιστικής και φυσικής κληρονομιάς των χωριών, των αγροτικών τοπίων και των τόπων με υψηλή φυσική αξία, συμπεριλαμβανομένων των σχετικών κοινωνικο-οικονομικών πτυχών, καθώς και δράσεις περιβαλλοντικής ευαισθητοποίησης

19.2.7.3: Συνεργασία μεταξύ μικρών επιχειρήσεων για διοργάνωση κοινών μεθόδων εργασίας και για την κοινή χρήση εγκαταστάσεων και πόρων καθώς και για την ανάπτυξη και/ή την εμπορία τουριστικών υπηρεσιών, που συνδέονται με τον αγροτουρισμό

19.3: Στήριξη για την προπαρασκευή και την υλοποίηση της συνεργασίας (διακρατική και διατοπική).

19.3.1: Ενώνοντας τους Δυναμικούς των Τοπικών Κοινοτήτων

19.3.2: Προβολή τουριστικών και πολιτιστικών πλεονεκτημάτων με εφαρμογές σύγχρονης τεχνολογίας και δημιουργία ψηφιακού πολυμεσικού οδηγού στην ΠΑΜΘ (δικτύωση ΑΝ.ΠΟ.)

19.3.3: Ελλήνων ΓΕΥΣΕΙΣ II

19.3.4: Short Mediterranean Stories II

19.3.5: ENERDECA

19.3.6: Creating Touristic Paths

19.4: Στήριξη για τις λειτουργικές δαπάνες και την εμπύχωση

Γ. ΑΞΙΟΠΟΙΗΣΗ ΣΤΟ ΠΛΑΙΣΙΟ ΤΟΥ ΕΠΙΧΕΙΡΗΣΙΑΚΟΥ ΣΧΕΔΙΟΥ

19.2.2.2: Ενίσχυση επενδύσεων στην μεταποίηση, εμπορία και/ή ανάπτυξη γεωργικών προϊόντων με αποτέλεσμα ΜΗ ΓΕΩΡΓΙΚΟ προϊόν για την εξυπηρέτηση ειδικών στόχων της τοπικής στρατηγικής

19.2.3.1: Οριζόντια εφαρμογή μεταποίησης, εμπορίας και/ή ανάπτυξης γεωργικών προϊόντων με αποτέλεσμα γεωργικό προϊόν.

19.2.3.3: Οριζόντια εφαρμογή ενίσχυσης επενδύσεων στον τομέα του τουρισμού.

19.2.3.4: Οριζόντια εφαρμογή ενίσχυσης επενδύσεων στους τομείς της βιοτεχνίας, οικοτεχνίας, χειροτεχνίας, παραγωγής ειδών μετά την 1η μεταποίηση, και του εμπορίου.

19.2.3.5: Οριζόντια εφαρμογή ενίσχυσης επενδύσεων παροχής υπηρεσιών για την εξυπηρέτηση του αγροτικού πληθυσμού (παιδικοί σταθμοί, χώροι αθλητισμού, πολιτιστικά κέντρα, κ.λπ.).

19.2.4.2: Στήριξη για τη δημιουργία, βελτίωση ή επέκταση τοπικών βασικών υπηρεσιών για τον αγροτικό πληθυσμό, καθώς και των σχετικών υποδομών

19.2.4.3: Στήριξη για επενδύσεις για δημόσια χρήση σε υπηρεσίες και υποδομές αναψυχής, ανάπλασης χώρων εντός οικισμών, τουριστικές πληροφορίες και τουριστικές υποδομές μικρής κλίμακας

19.2.4.4: Ενίσχυση πολιτιστικών εκδηλώσεων

19.2.4.5: Στήριξη για μελέτες, υπηρεσίες και επενδύσεις, που συνδέονται με τον πολιτισμό, με τη διατήρηση, αποκατάσταση και αναβάθμιση της πολιτιστικής και φυσικής κληρονομιάς των χωριών, των αγροτικών τοπίων και των τόπων με υψηλή φυσική αξία, συμπεριλαμβανομένων των σχετικών κοινωνικό-οικονομικών πτυχών, καθώς και δράσεις περιβαλλοντικής ευαισθητοποίησης

19.2.7.3: Συνεργασία μεταξύ μικρών επιχειρήσεων για διοργάνωση κοινών μεθόδων εργασίας και για την κοινή χρήση εγκαταστάσεων και πόρων καθώς και για την ανάπτυξη και/ή την εμπορία τουριστικών υπηρεσιών, που συνδέονται με τον αγροτουρισμό

A.5 ΚΑΘΟΡΙΣΜΟΣ ΣΤΡΑΤΗΓΙΚΗΣ ΚΑΙ ΑΝΑΠΤΥΞΙΑΚΩΝ ΠΡΟΤΕΡΑΙΟΤΗΤΩΝ ΔΗΜΟΥ ΑΛΕΞΑΝΔΡΟΥΠΟΛΗΣ

Στην παρούσα ενότητα καθορίζεται η Στρατηγική και οι Αναπτυξιακές Προτεραιότητες του Δήμου Αλεξανδρούπολης, για το διάστημα 2020-2024, διασυνδέοντας το όραμα με τους επιμέρους άξονες και τα μέτρα του Στρατηγικού Σχεδίου του.

Ο καθορισμός της **Στρατηγικής** και των **αναπτυξιακών προτεραιοτήτων** του Δήμου αποτελεί μια πολυδιάστατη διαδικασία που επιτάσσει την αξιολόγηση της υφιστάμενης κατάστασης και τον καθορισμό των μελλοντικών στόχων του, λαμβάνοντας υπόψη μια σειρά από βασικούς δείκτες που διέπουν την περιοχή μελέτης και περιλαμβάνουν τους δημότες και τους επισκέπτες της, την παραγωγική της βάση, τους φυσικούς, περιβαλλοντικούς και πολιτιστικούς πόρους και τις αναπτυξιακές προοπτικές στο σύνολό της. Τα μέσα για την επίτευξη των στόχων που τίθενται από τη Στρατηγική περιλαμβάνουν μια σειρά από επιμέρους στόχους και μέτρα, με ειδική στόχευση για τις ανάγκες της περιοχής.

Η ανάπτυξη της Στρατηγικής του Δήμου Αλεξανδρούπολης για την περίοδο 2020 – 2024 βασίζεται σε υφιστάμενες πρακτικές σχεδιασμού και ενσωματώνει αρχές όπως ο ενιαίος σχεδιασμός, η συμμετοχική διαδικασία και η αξιολόγηση. Η βάση για την ανάπτυξή της στηρίζεται στον προσδιορισμό: α) της υφιστάμενης κατάστασης, β) των βασικών προβλημάτων και αναπτυξιακών αναγκών, και γ) των δυνατοτήτων και των προοπτικών ανάπτυξης της περιοχής. Ο καθορισμός των επιμέρους αξόνων, των μέτρων παρέμβασης, των στόχων και των δράσεων θα πρέπει να είναι στοχευμένος προκειμένου να επιτευχθεί και η μέγιστη δυνατή αποδοτικότητα.

Ακολουθώντας τις αρχές της βιωσιμότητας, ο Δήμος θέτει στον πυρήνα της αναπτυξιακής του Στρατηγικής την «εσωτερική» του ενδυνάμωση αλλά και την ενίσχυση της εξωστρέφειάς του. Ταυτόχρονα, εξίσου μεγάλη σημασία αποδίδεται στη βελτίωση της παραγωγικής του δυναμικής, στην αποτελεσματική αξιοποίηση των ενδογενών του πόρων (φυσικών, πολιτιστικών, κλπ.). Προς αυτή την κατεύθυνση παρουσιάζεται μια ολοκληρωμένη και συνεκτική στρατηγική με συνολικά τέσσερις τομείς παρέμβασης

A.5.1 ΟΡΑΜΑ ΚΑΙ ΑΠΟΣΤΟΛΗ

Η **Αποστολή του Δήμου**, ως ΟΤΑ Α' βαθμού, καθορίζεται από το σχετικό νομοθετικό πλαίσιο, και ειδικότερα:

- το άρθρο 102 του Συντάγματος θεμελιώνει το δικαίωμα αλλά και την υποχρέωση της τοπικής αυτοδιοίκησης να διοικεί τις τοπικές υποθέσεις της και να τις κατανέμει στους επί μέρους βαθμούς της, καθώς επίσης προβλέπει τη διοικητική και οικονομική της αυτοτέλεια.
- το άρθρο 75 του Ν. 3463/2006, προσδιορίζει την αποστολή του ως τη διεύθυνση και ρύθμιση όλων των τοπικών υποθέσεων, σύμφωνα με τις αρχές της επικουρικότητας και της εγγύτητας, με στόχο την προστασία του περιβάλλοντος, την ανάπτυξη και τη συνεχή βελτίωση των συμφερόντων και της ποιότητας ζωής της τοπικής κοινωνίας.
- έμμεσα μέσω του άρθρου 58 του Ν. 3852/2010 συνάγεται η ευθύνη για προάσπιση των τοπικών συμφερόντων, διασφάλιση της ενότητας της τοπικής κοινωνίας με γνώμονα τις αρχές της διαφάνειας και της αποτελεσματικότητας
- ενώ το άρθρο 96 του Ν. 3852/2010 προβλέπει τη συμμετοχή σε προγράμματα και τη συγχρηματοδότηση της κατάρτισης και εκτέλεσης προγραμμάτων και μέτρων, οι δράσεις των οποίων (ανεξαρτήτως αν συνάπτονται με αρμοδιότητες των δήμων) συμβάλλουν στην οικονομική ανάπτυξη, την κοινωνική πρόνοια και συνοχή, την περιβαλλοντική προστασία και την εν γένει βελτίωση της ποιότητας ζωής της τοπικής κοινωνίας.

Ο Δήμος Αλεξανδρούπολης καλείται να προσδιορίσει το όραμά του και τις γενικές αρχές της αναπτυξιακής του Στρατηγικής, διατυπώνοντας την μελλοντική επιθυμητή κατάσταση του Δήμου, τόσο ως χωρικής μονάδας, όσο και ως οργανισμού, για την επόμενη μεσο-μακροπρόθεσμη περίοδο.

Το Όραμα του Δήμου Αλεξανδρούπολης στοχεύει:

- α) στην αναστροφή της δημογραφικής αποδυνάμωσης και ερημοποίησης των οικισμών
- β) στην άρση αποκλεισμών κοινωνικά ευάλωτων και ευπαθών ομάδων
- γ) στο μετασχηματισμό του σε «έξυπνο» και ψηφιακό Δήμο μέσω της ενίσχυσης των υπηρεσιών ψηφιακής διακυβέρνησης και της ψηφιακής πλατφόρμας για τους πολίτες και τους επισκέπτες του Δήμου

δ) στην αύξηση του εθελοντισμού, των συμμετοχικών διαδικασιών και της συνεχούς διαβούλευσης

ε) στην αειφορική διαχείριση των φυσικών του πόρων και την προώθηση δράσεων βιώσιμης αστικής ανάπτυξης και αστικής κινητικότητας

Στο πλαίσιο αυτό, το **Όραμα** του **Δήμου Αλεξανδρούπολης** για την περίοδο 2020-2024 διατυπώνεται ως εξής:

Ένας Δήμος Βιώσιμος, καινοτόμος, και ψηφιακός
Ένας Δήμος Στρατηγικό, Συντονιστικό Κέντρο ενός
πολυμορφικού δικτύου

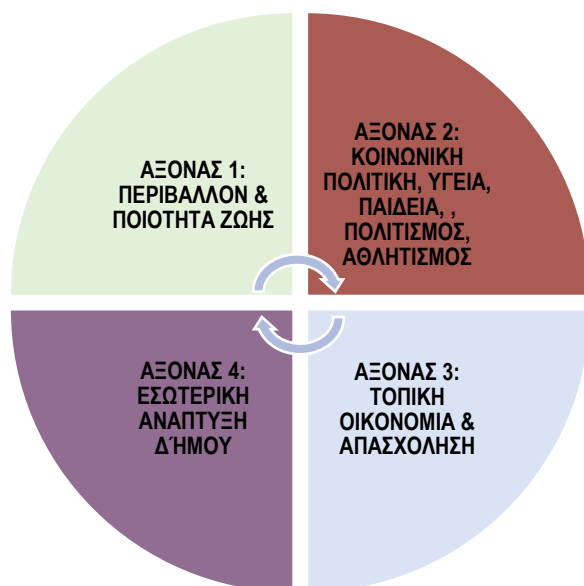
A.5.2. Καθορισμός της Στρατηγικής του Δήμου Αλεξανδρούπολης

Η Στρατηγική για τον Επιχειρησιακό Σχεδιασμό του Δήμου Αλεξανδρούπολης την περίοδο 2020-2024, περιλαμβάνει ένα πλέγμα ενεργειών και δράσεων που στόχο έχουν την προώθηση του οράματός του. Προκύπτει μέσα από τη συνθετική διαδικασία ανάλυσης της υφιστάμενης κατάστασης, την αξιολόγηση μέσω της ανάλυσης SWOT, καθώς και τον εντοπισμό των κρίσιμων ζητημάτων τα οποία καλείται να αντιμετωπίσει ο Δήμος.

Ο Δήμος Αλεξανδρούπολης οφείλει να αναβαθμίσει το ρόλο του και την ανταγωνιστικότητα του τόσο σε περιφερειακό όσο και εθνικό επίπεδο. Ειδικότερα δε, η πόλη της Αλεξανδρούπολης θα βρίσκεται στο επίκεντρο της προσπάθειας αυτής αποτελώντας πόλο έλξης για τους κατοίκους και τους επισκέπτες της.

Από τη μια μεριά καλείται να συμβάλει στη διαμόρφωση των προϋποθέσεων αντιμετώπισης των κοινωνικών και ανθρωπιστικών θεμάτων, λόγω της οικονομικής κρίσης των τελευταίων ετών σε εθνικό επίπεδο, και την ανάκαμψη της τοπικής οικονομίας και απασχόλησης, και από την άλλη να αναβαθμίσει το ρόλο του και την αποτελεσματικότητα των υπηρεσιών του προκειμένου να ανταποκρίνεται στις ανάγκες και τα αιτήματα των πολιτών και συνεπώς να εκπληρώσει την αποστολή του.

Με βάση τα παραπάνω η Στρατηγική του Δήμου Αλεξανδρούπολης για την περίοδο 2020-2024, διαμορφώνεται στους παρακάτω τέσσερις θεματικούς άξονες.



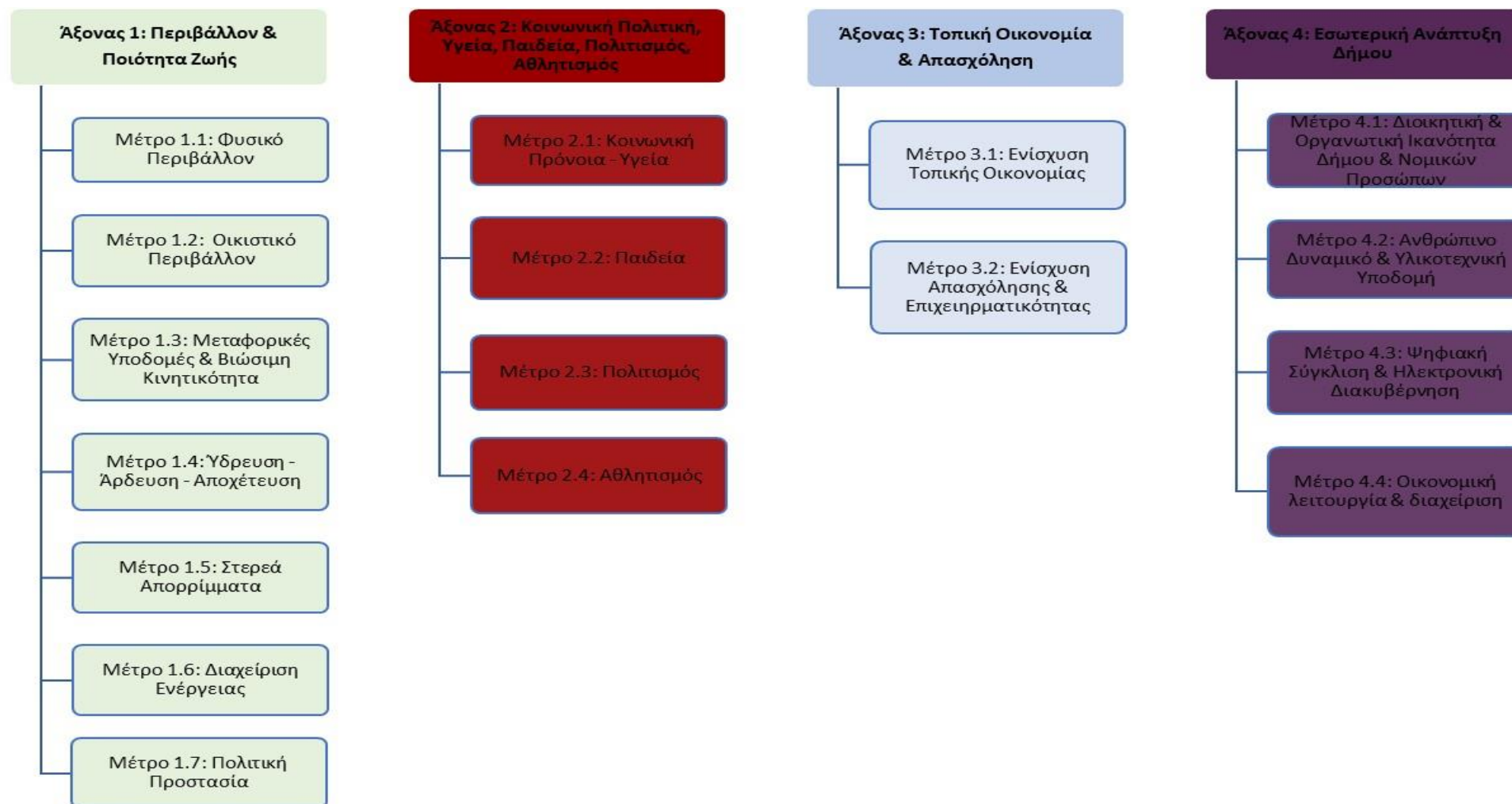
Εικόνα 27: Διάρθρωση προτεινόμενου Επιχειρησιακού Σχεδίου σε Άξονες

A.5.3 Εξειδίκευση μέτρων και σύνδεση με στόχους

Αντίστοιχα τα προτεινόμενα Μέτρα που συγκροτούν τους 4 Άξονες αποτυπώνονται παρακάτω:

Επιχειρησιακό Σχέδιο Δήμου Αλεξανδρούπολης

Α' Στάδιο – Στρατηγικός Σχεδιασμός



Εικόνα 28: Σχεδιάγραμμα διάρθρωσης Ε.Π. Αλεξανδρούπολης σε Άξονες & Μέτρα

Τα προτεινόμενα μέτρα στη συνέχεια, εξειδικεύονται στους παρακάτω στόχους:

Πίνακας 48: Διάρθρωση Στόχων & Μέτρων Ε.Π. Αλεξανδρούπολης σε Άξονες

ΑΞΟΝΑΣ 1: ΠΕΡΙΒΑΛΛΟΝ & ΠΟΙΟΤΗΤΑ ΖΩΗΣ	
Στόχοι	Μέτρο 1.1: Φυσικό Περιβάλλον
1.1.1	Προστασία, ορθολογική διαχείριση και ανάδειξη φυσικού περιβάλλοντος
1.1.2	Προστασία, ορθολογική διαχείριση και ανάδειξη οικολογικά ευαίσθητων περιοχών
1.1.3	Ενημέρωση - ευαισθητοποίηση σε θέματα προστασίας του περιβάλλοντος
Στόχοι	Μέτρο 1.2: Οικιστικό Περιβάλλον
1.2.1	Επικαιροποίηση και εφαρμογή χωροταξικού πολεοδομικού σχεδιασμού
1.2.2	Ανάδειξη οικιστικών συνόλων και τοποσήμων
1.2.3	Αναβάθμιση Κοινόχρηστων χώρων
Στόχοι	Μέτρο 1.3: Μεταφορικές Υποδομές & Βιώσιμη Κινητικότητα
1.3.1	Βελτίωση προσπελασιμότητας και της βιώσιμης κινητικότητας
1.3.2	Βελτίωση και συντήρηση αστικού – αγροτικού οδικού δικτύου
1.3.3	Αναβάθμιση δημόσιων αστικών συγκοινωνιών
1.3.4	Προώθηση δράσεων βιώσιμης κινητικότητας
1.3.5	Ανάπτυξη "έξυπνων" υποδομών και εφαρμογών
Στόχοι	Μέτρο 1.4: Ύδρευση - Άρδευση - Αποχέτευση
1.4.1	Ορθολογική Διαχείριση υδάτινων πόρων
1.4.2	Βελτίωση, επέκταση και εκσυγχρονισμός δικτύων ύδρευσης, άρδευσης και αποχέτευσης
Στόχοι	Μέτρο 1.5: Στερεά Απορρίμματα
1.5.1	Ορθολογική Διαχείριση & Ανακύκλωση απορριμμάτων
1.5.2	Υποδομές καθαριότητας - Ενίσχυση εξοπλισμού διαχείρισης απορριμμάτων
1.5.3	Ενημέρωση - ευαισθητοποίηση πολιτών σε θέματα ορθολογικής διαχείρισης απορριμμάτων και ανακύκλωσης

Επιχειρησιακό Σχέδιο Δήμου Αλεξανδρούπολης

Α' Στάδιο – Στρατηγικός Σχεδιασμός

Στόχοι	Μέτρο 1.6: Διαχείριση Ενέργειας
1.6.1	Αξιοποίηση ΑΠΕ
1.6.2	Εξοικονόμηση ενέργειας
Στόχοι	Μέτρο 1.7: Πολιτική Προστασία
1.7.1	Διαχείριση κινδύνων, καταστάσεων έκτακτης ανάγκης και φυσικών καταστροφών
1.7.2	Εκπαίδευση στελεχών & πολιτών σε θέματα πολιτικής προστασίας
ΑΞΟΝΑΣ 2: ΚΟΙΝΩΝΙΚΗ ΠΟΛΙΤΙΚΗ, ΥΓΕΙΑ, ΠΑΙΔΕΙΑ, ΠΟΛΙΤΙΣΜΟΣ, ΑΘΛΗΤΙΣΜΟΣ	
Στόχοι	Μέτρο 2.1: Κοινωνική Πρόνοια - Υγεία
2.1.1	Κοινωνική Μέριμνα και Στήριξη Ευπαθών Κοινωνικών Ομάδων
2.1.2	Ενίσχυση υφιστάμενων και δημιουργία νέων δομών κοινωνικής πρόνοιας
2.1.3	Ενίσχυση υποδομών Πρωτοβάθμιας Φροντίδας Υγείας
2.1.4	Διαχείριση αδέσποτων ζώων
2.1.5	Ενέργειες ευαισθητοποίησης και ενημέρωσης
2.1.6	Προώθηση - Ενίσχυση Εθελοντισμού
Στόχοι	Μέτρο 2.2: Παιδεία
2.2.1	Δημιουργία νέων δομών εκπαίδευσης
2.2.2	Βελτίωση υφιστάμενων υποδομών εκπαίδευσης
2.2.3	Προώθηση Δια Βίου Μάθησης
2.2.4	Διεύρυνση θεματικών υποδομών εκπαίδευσης - Εμπλουτισμός εκπαιδευτικής διαδικασίας με θεματικές δραστηριότητες
2.2.5	Ενίσχυση διαδικασιών δια βίου μάθησης
Στόχοι	Μέτρο 2.3: Πολιτισμός
2.3.1	Διατήρηση και Προστασία άυλης και δομημένης πολιτιστικής κληρονομιάς και πολιτιστικών θεσμών
2.3.2	Ανάδειξη Ιστορικής & Πολιτιστικής Ταυτότητας
2.3.3	Βελτίωση υποδομών πολιτισμού
2.3.4	Ενίσχυση πολιτιστικών συλλόγων και θεσμών

Στόχοι	Μέτρο 2.4: Αθλητισμός
2.4.1	Δημιουργία νέων αθλητικών υποδομών
2.4.2	Βελτίωση αθλητικών υποδομών
2.4.3	Πρώθηση προγραμμάτων μαζικού αθλητισμού
2.4.4	Ενίσχυση αθλητικών γεγονότων
ΑΞΟΝΑΣ 3: ΤΟΠΙΚΗ ΟΙΚΟΝΟΜΙΑ & ΑΠΑΣΧΟΛΗΣΗ	
	Μέτρο 3.1: Ενίσχυση Τοπικής Οικονομίας
3.1.1	Ενίσχυση πρωτογενούς τομέα και στήριξης αγροτικού πληθυσμού
3.1.2	Ενίσχυση του παραγωγικού ιστού, της ανταγωνιστικότητας και της εξωστρέφειας της τοπικής οικονομίας
3.1.3	Στοχευμένες δράσεις για την τουριστική προβολή και τη βελτίωση της ελκυστικότητας του Δήμου ως τουριστικού προορισμού
3.1.4	Αναβάθμιση ΒΙΠΕ & ενίσχυση μεταποιητικών επιχειρήσεων
	Μέτρο 3.2: Ενίσχυση Απασχόλησης & Επιχειρηματικότητας
3.2.1	Προσέλκυση επενδύσεων
3.2.2	δημιουργία νέων θέσεων εργασίας
3.2.3	Πρώθηση Κοινωνικής Επιχειρηματικότητας
3.2.4	Πρώθηση καινοτομίας και νέων τεχνολογιών, δικτύωση με ερευνητικούς φορείς
3.2.5	Στοχευμένες δράσεις ενίσχυσης απασχόλησης & επιχειρηματικότητας ειδικών ομάδων πληθυσμού
ΑΞΟΝΑΣ 4: ΕΣΩΤΕΡΙΚΗ ΑΝΑΠΤΥΞΗ ΔΗΜΟΥ	
Στόχοι	Μέτρο 4.1: Διοικητική & Οργανωτική Ικανότητα Δήμου & Νομικών Προσώπων
4.1.1	Βελτίωση οργανωτικής δομής και χρήση σύγχρονων συστημάτων διοίκησης
4.1.2	Βελτίωση της ποιότητας των Υπηρεσιών προς τους Πολίτες
4.1.3	Ενίσχυση διαδικασιών διαβούλευσης για κρίσιμα τοπικά θέματα
4.1.4	Ανάπτυξη συνεργασιών & δικτύσεων
Στόχοι	Μέτρο 4.2: Ανθρώπινο Δυναμικό & Υλικοτεχνική Υποδομή

Επιχειρησιακό Σχέδιο Δήμου Αλεξανδρούπολης

Α' Στάδιο – Στρατηγικός Σχεδιασμός

4.2.1	Βελτίωση υλικοτεχνικής υποδομής
4.2.2	Ανάπτυξη και εκπαίδευση ανθρώπινου δυναμικού
4.2.3	Εκσυγχρονισμός & αναβάθμιση δημοτικών κτιρίων
4.2.4	Ενίσχυση εξοπλισμού μηχανοργάνωσης και ΤΠΕ
4.2.5	Εκσυγχρονισμός υφιστάμενου στόλου & προμήθεια νέων οχημάτων
Στόχοι	Μέτρο 4.3: Ψηφιακή Σύγκλιση και Ηλεκτρονική Διακυβέρνηση
4.3.1	Ανάπτυξη νέων ηλεκτρονικών – ψηφιακών υπηρεσιών και ψηφιακού περιεχομένου για συνεχή ενσωμάτωση των ΤΠΕ
4.3.2	Επέκταση και αναβάθμιση των υποδομών Τεχνολογιών Πληροφορικής και επικοινωνιών και των πληροφοριακών συστημάτων
4.3.3	Μετασχηματισμός του Δήμου σε «Έξυπνο Δήμο»
Στόχοι	Μέτρο 4.4: Οικονομική λειτουργία & διαχείριση
4.4.1	Αποδοτική Οικονομική Διαχείριση του Δήμου και των Νομικών του Προσώπων
4.4.2	Αξιοποίηση δημοτικής ακίνητης περιουσίας
4.4.3	Αξιοποίηση χρηματοδοτικών ευκαιριών και εργαλείων

ΠΑΡΑΡΤΗΜΑ Ι

Επιχειρησιακό Σχέδιο Δήμου Αλεξανδρούπολης

Α' Στάδιο – Στρατηγικός Σχεδιασμός

Πίνακας 49: Εγκατεστημένες Κεραίες Τηλεπικοινωνίας

A/A	Κωδ. Θέσης	Κατηγορία	Εταιρία	Σημείο Χωροθέτησης
1	1100684	Αδειοδοτημένη	VODAFONE	ΘΕΣΗ ΑΧΛΑΔΙΕΣ
2	1200165	Αδειοδοτημένη	WIND	ΘΕΣΗ "ΜΕΣΟΛΟΦΟΣ", ΠΛΗΣΙΟΥ ΛΟΥΤΡΟΥ, ΔΗΜΟΤΙΚΗ ΕΝΟΤΗΤΑ ΦΕΡΩΝ
3	1002806	Αδειοδοτημένη	VODAFONE	ΘΕΣΗ "ΔΡΑΓΑΝΑ", Τ.Κ. ΜΑΚΡΗΣ, Δ.Ε. ΑΛΕΞΑΝΔΡΟΥΠΟΛΗΣ
4	1200164	Αδειοδοτημένη	WIND	ΠΛΗΣΙΟΝ ΑΛΕΞΑΝΔΡΟΥΠΟΛΗΣ, Δ.Ε. ΑΛΕΞΑΝΔΡΟΥΠΟΛΗΣ
5	1403359	Αδειοδοτημένη	COSMOTE	ΥΨΩΜΑ " ΠΛΑΤΥΦΥΛΟΣ " ΜΟΝΑΣΤΗΡΑΚΙΟΝ ΕΒΡΟΥ
6	1200162	Αδειοδοτημένη	WIND	ΜΑΚΡΗ (ΒΟΥΒΟΣ), ΑΛΕΞΑΝΔΡΟΥΠΟΛΗ, ΔΗΜΟΤΙΚΗ ΕΝΟΤΗΤΑ ΑΛΕΞΑΝΔΡΟΥΠΟΛΗΣ
7	1002819	Αδειοδοτημένη	VODAFONE	ΘΕΣΗ "ΚΕΡΑΙΑ" Η "ΑΜΠΕΛΙΑ"
8	0120003	Αδειοδοτημένη	ΟΤΕ	ΕΛ. ΒΕΝΙΖΕΛΟΥ & ΚΑΒΥΡΗ 5
9	1403137	Αδειοδοτημένη	COSMOTE	ΠΛΗΣΙΟΝ ΤΗΣ ΚΟΙΝΟΤΗΤΑΣ ΝΕΑΣ ΜΑΚΡΗΣ, ΑΛΕΞΑΝΔΡΟΥΠΟΛΗ
10	1204589	Αδειοδοτημένη	WIND	ΕΛΕΥΘΕΡΙΟΥ ΒΕΝΙΖΕΛΟΥ 38
11	1201618	Νόμιμη Λειτουργία	WIND	ΠΛΗΣΙΟΝ ΜΕΣΗΜΒΡΙΑΣ, ΔΗΜΟΤΙΚΗ ΕΝΟΤΗΤΑ ΑΛΕΞΑΝΔΡΟΥΠΟΛΗΣ
12	1102194	Νόμιμη Λειτουργία	VODAFONE	ΥΨΩΜΑ ΓΚΙΟΣΤΕΠΕ
13	1002822	Αδειοδοτημένη	VODAFONE	ΥΨΩΜΑ ΤΑΜΠΕΛΑ Δ. Δ. ΑΜΦΙΤΡΙΤΗΣ
14	3006006	Αδειοδοτημένη	DIGEA	ΠΛΑΚΑ (ΚΟΡΥΦΟΥΛΑ), Δ.Δ. ΜΑΚΡΗΣ
15	1403139	Αδειοδοτημένη	COSMOTE	ΝΕΑ ΧΙΛΗ ΑΛΕΞΑΝΔΡΟΥΠΟΛΗΣ
16	1202139	Αδειοδοτημένη	WIND	ΠΛΗΣΙΟΝ ΑΙΣΥΜΗΣ
17	1002826	Αδειοδοτημένη	VODAFONE	ΥΨΩΜΑ "ΣΙΒΡΙ (ΣΟΥΦΛΙ)", Δ.Δ. ΚΙΡΚΗΣ
18	1002825	Αδειοδοτημένη	VODAFONE	ΛΕΩΦ.ΔΗΜΟΚΡΑΤΙΑΣ 369 & ΧΑΡ.ΤΡΙΚΟΥΠΗ 4Α
19	1001318	Αδειοδοτημένη	VODAFONE	ΘΕΣΗ ΚΕΤΣΙ ΜΠΟΥΝΑΡ, Δ.Δ. ΝΙΨΑΣ
20	1002818	Αδειοδοτημένη	VODAFONE	ΥΨΩΜΑ "ΠΟΥΡΝΑΡΙ", ΔΗΜ. ΔΙΑΜ. ΛΟΥΤΡΟΥ
21	1005973	Αδειοδοτημένη	VODAFONE	ΜΑΪΣΤΡΟΣ
22	1204289	Αδειοδοτημένη	WIND	2ο ΧΛΜ. ΑΛΕΞΑΝΔΡΟΥΠΟΛΗΣ-ΣΥΝΟΡΩΝ
23	1002816	Αδειοδοτημένη	VODAFONE	ΘΕΣΗ "ΚΟΚΚΙΝΑ ΒΡΑΧΙΑ"
24	1403504	Αδειοδοτημένη	COSMOTE	ΥΨΩΜΑ "ΑΝΤΑ ΤΕΠΕ" ΠΕΡΙΟΧΗ ΝΕΑΣ ΧΙΛΗΣ
25	1403681	Αδειοδοτημένη	COSMOTE	ΠΛΗΣΙΟΝ ΠΕΡΙΟΧΗΣ ΦΕΡΩΝ
26	1106006	Αδειοδοτημένη	VODAFONE	7ο ΧΛΜ. ΑΛΕΞΑΝΔΡΟΥΠΟΛΗΣ-ΣΥΝΟΡΩΝ (ΕΝΑΝΤΙ ΑΕΡΟΔΡΟΜΕΙΟΥ "ΔΗΜΟΚΡΙΤΟΣ")
27	1403777	Αδειοδοτημένη	COSMOTE	ΛΕΩΦΟΡΟΣ ΔΗΜΟΚΡΑΤΙΑΣ 1
28	1204592	Αδειοδοτημένη	WIND	ΠΕΡΙΟΧΗ ΑΧΛΑΔΙΕΣ
29	1403131	Αδειοδοτημένη	COSMOTE	ΥΨΩΜΑ "ΣΕΛΙΑΝΗ" ΠΕΤΡΑΔΕΣ
30	1000683	Αδειοδοτημένη	VODAFONE	ΕΛ. ΒΕΝΙΖΕΛΟΥ 33
31	120027	Αδειοδοτημένη	ΟΤΕ	ΛΕΠΤΟΚΑΡΥΑ
32	1403360	Αδειοδοτημένη	COSMOTE	ΥΨΩΜΑ "ΜΑΤΙ" ΤΡΙΓΩΝΙΚΟ ΓΚΙΟΖΕΠΕ ΠΛΗΣΙΟΝ ΟΙΚΙΣΜΟΥ ΛΟΥΤΡΟΣ
33	1105714	Αδειοδοτημένη	VODAFONE	Υψωμα "ΣΑΪΤΑ", περιοχή "ΜΕΤΑΛΛΕΙΑ" (από 2ο χλμ. Επ. Οδού Αβάντα-Αισύμης)
34	1403138	Αδειοδοτημένη	COSMOTE	ΑΛΕΞΑΝΔΡΟΥΠΟΛΗ
35	1403123	Αδειοδοτημένη	COSMOTE	ΚΤΙΡΙΟ ΟΤΕ ΟΔΟΥ Ρ. ΦΕΡΑΙΟΥ

Επιχειρησιακό Σχέδιο Δήμου Αλεξανδρούπολης

Α' Στάδιο – Στρατηγικός Σχεδιασμός

36	1105931	Αδειοδοτημένη	VODAFONE	ΛΕΩΦ. ΔΗΜΟΚΡΑΤΙΑΣ 1, Ο.Τ. 683Γ
37	1106167	Αδειοδοτημένη	VODAFONE	ΕΛ. ΒΕΝΙΖΕΛΟΥ 30
38	1201618	Αδειοδοτημένη	WIND	ΠΛΗΣΙΟΝ ΜΕΣΗΜΒΡΙΑΣ
39		Δήλωση Ρ/Σ	MAXIMUM FM	Κορυφούλα Έβρου, πλησίον Πλάκας
40		Δήλωση Ρ/Σ	ΡΑΔΙΟ ΑΛΦΑ 104 FM	Κορυφούλα, πλησίον Πλάκας Έβρου
41		Δήλωση Ρ/Σ	ΕΒΡΟΣ 24 (ΠΡΩΗΝ NRG ΠΡΩΗΝ THEA 986, ΠΡΩΗΝ ΡΑΔΙΟ ΗΧΟΡΑΜΑ 98,6)	ΠΛΑΚΑ
42		Δήλωση Ρ/Σ	ΕΒΡΟΣ 24 (ΠΡΩΗΝ NRG ΠΡΩΗΝ THEA 986, ΠΡΩΗΝ ΡΑΔΙΟ ΗΧΟΡΑΜΑ 98,6)	ΔΟΡΙΣΚΟΣ
43		Δήλωση Ρ/Σ	ΑΛΕΞΙΟΣ ΚΟΜΝΗΝΟΣ	ΠΛΑΚΑ
44		Δήλωση Ρ/Σ	NOISE 97,8 (ΠΡΩΗΝ SFAIRA RADIO ΠΡΩΗΝ N.R.G. FM)	ΠΛΑΚΑ ΑΛΕΞΑΝΔΡΟΥΠΟΛΗΣ ΡΑΔΙΟΠΑΡΚΟ
45		Δήλωση Ρ/Σ	ΡΑΔΙΟ ΕΛΠΙΔΑ 102,3 (ΠΡΩΗΝ ΔΕΛΤΑ FM)	ΚΕ ΠΛΑΚΑΣ
46		Δήλωση Ρ/Σ	ΕΛΠΙΔΑ ΜΟΝΟΠΡΟΣΩΠΗ ΙΔΙΩΤΙΚΗ ΚΕΦΑΛΑΙΟΥΧΙΚΗ ΕΤΑΙΡΕΙΑ	ΚΕ ΠΛΑΚΑΣ
47	1201503	Αδειοδοτημένη	WIND	GRAND HOTEL EGNATIA, ΛΕΩΦΟΡΟΣ Μ.ΑΛΕΞΑΝΔΡΟΥ
48	1170684	Δήλωση ΕΚΚΧΟ	VODAFONE	ΘΕΣΗ "ΑΧΛΑΔΙΕΣ", ΦΕΡΕΣ, ΔΗΜΟΤΙΚΗ ΕΝΟΤΗΤΑ ΦΕΡΩΝ
49	1146650	Δήλωση ΕΚΚΧΟ	VODAFONE	5ο χλμ ΑΛΕΞ/ΠΟΛΗΣ - ΘΕΣ/ΝΙΚΗΣ
50	1003994	Δήλωση ΕΚΚΧΟ	VODAFONE	ΡΗΓΑ ΦΕΡΑΙΟΥ 1
51		Δήλωση Ρ/Σ	ΒΗΜΑ 96,6 (ΠΡΩΗΝ ΔΙΑΥΛΟΣ ΕΒΡΟΥ 96,6 FM)	ΚΕ ΠΛΑΚΑΣ
52		Δήλωση Ρ/Σ	SFERIKOS 99,3 (πρώην ΔΗΜΟΤΙΚΟ ΡΑΔΙΟΦΩΝΟ ΦΕΡΡΩΝ)	ΠΛΑΚΑ
53		Δήλωση Ρ/Σ	MAD RADIO 107 (ΠΡΩΗΝ ΜΟΥΣΙΚΟ ΚΑΝΑΛΙ)	ΠΛΑΚΑ

Επιχειρησιακό Σχέδιο Δήμου Αλεξανδρούπολης

Α' Στάδιο – Στρατηγικός Σχεδιασμός

54		Δήλωση Ρ/Σ	ΣΚΑΪ ΤΡΙΓΩΝΟΥ	ύψωμα Κορυφούλα πλησίον Πλάκας
55		Δήλωση Ρ/Σ	ΕΛΛΑΔΑ FM	ΠΛΑΚΑ ΔΗΜΟΥ ΑΛΕΞΑΝΔΡΟΥΠΟΛΗΣ
56		Δήλωση Ρ/Σ	ΡΑΔΙΟ ΕΒΡΟΣ	Κέντρο Εκπομπής Πλάκας Αλεξανδρούπολης κορυφή υψώματος Κορυφούλα
57		Δήλωση Ρ/Σ	SFERIKOS 99,3 (πρώην ΔΗΜΟΤΙΚΟ ΡΑΔΙΟΦΩΝΟ ΦΕΡΡΩΝ)	ΔΟΡΙΣΚΟΣ
58	7000465	Δήλωση ΕΚΚΧΟ	ΣΥΛΛΟΓΟΣ ΡΑΔΙΟΕΡΑΣΙΤ ΕΧΝΩΝ ΑΣΥΡΜΑΤΙΣΤΩΝ ΝΟΜΟΥ ΞΑΝΘΗΣ	ΧΩΡΙΟ ΚΗΠΟΙ
59	7002551	Δήλωση ΕΚΚΧΟ	ΣΥΛΛΟΓΟΣ ΡΑΔΙΟΕΡΑΣΙΤ ΕΧΝΩΝ ΑΣΥΡΜΑΤΙΣΤΩΝ ΝΟΜΟΥ ΞΑΝΘΗΣ	ΔΟΥΡΥΦΟΡΙΚΑ ΠΛΑΚΑΣ
60	1407558	Δήλωση ΕΚΚΧΟ	COSMOTE	ΑΕΟΛIC PARK AND THE SEA OF ALEXANDROUPOLIS
61	1407349	Δήλωση ΕΚΚΧΟ	COSMOTE	8ο χλμ ΑΛΕΞΑΝΔΡΟΥΠΟΛΗΣ - ΣΥΝΟΡΩΝ
62	1003825	Δήλωση ΕΚΚΧΟ	VODAFONE	ΑΠΟΛΛΩΝΙΑΔΟΣ 2
63	1155697	Δήλωση ΕΚΚΧΟ	VODAFONE	14ης ΜΑΪΟΥ 1-3
64	1403753	Δήλωση ΕΚΚΧΟ	COSMOTE	Λ. ΔΗΜΟΚΡΑΤΙΑΣ 337 & ΜΕΣΟΛΟΓΓΙΟΥ
65	1403839	Δήλωση ΕΚΚΧΟ	COSMOTE	ΜΕΓ. ΑΛΕΞΑΝΔΡΟΥ & ΦΕΡΑΙΟΥ 1
66	1403801	Δήλωση ΕΚΚΧΟ	COSMOTE	ΒΕΝΙΖΕΛΟΥ & Ι. ΚΑΒΥΡΗ 5
67		Δήλωση Ρ/Σ	ΘΡΑΚΗ FM 100	ΠΛΑΚΑ ΑΛΕΞΑΝΔΡΟΥΠΟΛΗΣ
68	1403140	Αδειοδοτημένη	COSMOTE	ΥΨΩΜΑ ΤΑΜΠΕΛΑ ΑΜΦΙΤΡΙΤΗ, ΑΛΕΞΑΝΔΡΟΥΠΟΛΗ
69	1200767	Αδειοδοτημένη	WIND	ΠΛΗΣΙΟΝ ΚΗΠΩΝ, Ν. ΕΒΡΟΥ
70	1002691	Αδειοδοτημένη	VODAFONE	ΥΨΩΜΑ "ΨΗΛΩΜΑ" ΚΗΠΟΙ ΠΕΠΛΟΥ ΔΗΜΟΣ ΦΕΡΡΩΝ, Ν. ΕΒΡΟΥ
71	1002838	Αδειοδοτημένη	VODAFONE	ΛΕΩΦ.ΔΗΜΟΚΡΑΤΙΑΣ 150 (ΠΡΩΗΝ Β.ΓΕΩΡΓΙΟΥ, Ο.Τ.255)
72		Δήλωση Ρ/Σ	ΥΠΑΡΧΩ 101,4 FM (ΠΡΩΗΝ STAR FM 101,4)	ΠΛΑΚΑ ΔΗΜΟΥ ΑΛΕΞΑΝΔΡΟΥΠΟΛΗΣ
73		Δήλωση Ρ/Σ	EPT AE	ΚΕΝΤΡΟ ΕΚΠΟΜΠΗΣ ΠΛΑΚΑ - ΑΛΕΞΑΝΔΡΟΥΠΟΛΗΣ
74	1200766	Αδειοδοτημένη	WIND	ΔΗΜΗΤΡΙΟΥ ΚΑΡΑΟΛΗ 110
75	1204267	Αδειοδοτημένη	WIND	ΚΕΤΣΙ ΜΠΟΥΝΑΡ Δ.Δ. ΝΙΨΑΣ
76		Δήλωση Ρ/Σ	HEAT RADIO	ύψωμα Κορυφούλα πλησίον Πλάκας
77	1403363	Αδειοδοτημένη	COSMOTE	ΛΟΥΤΡΟΣ ΚΤΙΡΙΟ ΟΤΕ Ν. ΈΒΡΟΥ
78	1403773	Αδειοδοτημένη	COSMOTE	ΛΕΩΦΟΡΟΣ ΔΗΜΟΚΡΑΤΙΑΣ & ΠΡΟΕΚ.ΣΠΑΡΤΑΚΟΥ
79	1403120	Αδειοδοτημένη	COSMOTE	ΠΛΗΣΙΟΝ ΧΩΡΙΟΥ "ΚΗΠΟΙ"
80	1203562	Αδειοδοτημένη	WIND	ΟΨΙΚΙΟΥ 38 & ΣΤΡ. ΣΑΡΑΦΗ (Ο.Τ. 195) , ΑΛΕΞΑΝΔΡΟΥΠΟΛΗ
81	1413141	Δήλωση ΕΚΚΧΟ	COSMOTE	ΒΕΝΙΖΕΛΟΥ & Ι. ΚΑΒΥΡΗ 3
82	1149198	Δήλωση ΕΚΚΧΟ	VODAFONE	ΒΙ.ΠΕ Αλεξανδρούπολης Τ.Κ 68100

Επιχειρησιακό Σχέδιο Δήμου Αλεξανδρούπολης

Α' Στάδιο – Στρατηγικός Σχεδιασμός

83	1002820	Αδειοδοτημένη	VODAFONE	ΥΨΩΜΑ "ΜΕΓΑΛΟΣ ΒΡΑΧΟΣ (ΜΠΟΜΠΟΤΑΓΙΑΣ)" ΔΗΜ. ΔΙΑΜ. ΛΟΥΤΡΟΥ
84	1001418	Αδειοδοτημένη	VODAFONE	ΞΕΝΟΔΟΧΕΙΟ ΑΛΕΞΑΝΔΡΟΥΠΟΛΗΣ, ΟΔΟΣ ΑΠΟΛΛΩΝΙΑΣ (ΠΡΩΗΝ ΛΕΩΦ. ΜΕΓ. ΑΛΕΞΑΝΔΡΟΥ)
85	120118	Δήλωση ΕΚΚΧΟ	ΟΤΕ	ΔΩΡΙΚΟ
86	1214556	Δήλωση ΕΚΚΧΟ	WIND	Μ. ΑΛΕΞΑΝΔΡΟΥ 26, ΑΛΕΞΑΝΔΡΟΥΠΟΛΗ
87	120113	Δήλωση ΕΚΚΧΟ	ΟΤΕ	ΑΕΤΟΧΩΡΙ
88	1413775	Δήλωση ΕΚΚΧΟ	COSMOTE	ΑΚΤΗ ΤΣΙΑΟΥΣΗ , ΜΑΚΡΗ ΑΛΕΞΑΝΔΡΟΥΠΟΛΗΣ
89	1150194	Δήλωση ΕΚΚΧΟ	VODAFONE	2ο χλμ. ΑΛΕΞΑΝΔΡΟΥΠΟΛΗΣ ? ΠΑΝΑΓΙΑΣ ΑΛΕΞΑΝΔΡΟΥΠΟΛΗ
90	1172819	Δήλωση ΕΚΚΧΟ	VODAFONE	ΘΕΣΗ "ΚΕΡΑΙΑ" Η "ΑΜΠΕΛΙΑ", ΔΗΜ. ΔΙΑΜ. ΜΟΝΑΣΤΗΡΑΚΙΟΥ, ΑΡ. ΑΓΡΟΤ. 533
91	1413777	Δήλωση ΕΚΚΧΟ	COSMOTE	ΛΕΩΦΟΡΟΣ ΔΗΜΟΚΡΑΤΙΑΣ 1
92	1001124	Αδειοδοτημένη	VODAFONE	ΘΕΣΗ ΚΟΡΦΟΥΛΑ, ΔΗΜ. ΕΝΟΤΗΤΑ ΑΛΕΞΑΝΔΡΟΥΠΟΛΗΣ
93	1403412	Αδειοδοτημένη	COSMOTE	ΑΕΡΟΛΙΜΕΝΑΣ ΑΛΕΞΑΝΔΡΟΥΠΟΛΗΣ
94		Δήλωση Ρ/Σ	ΚΑΝΑΛΙ 5 ΕΠΕ	Θέση Πλάκα, Ύψωμα Κορυφούλα
95	1403598	Αδειοδοτημένη	COSMOTE	ΠΛΗΣΙΟΝ ΧΩΡΙΟΥ ΑΝΘΕΙΑΣ
96	120290	Δήλωση ΕΚΚΧΟ	ΟΤΕ	ΓΕΜΙΣΤΗ
97	1000180	Αδειοδοτημένη	VODAFONE	ΘΕΣΗ ΤΣΙΟΥΣΜΑ Ή ΕΛΛΗΝΙΚΑ ΧΩΜΑΤΑ Ή ΠΟΛΥΒΟΛΕΙΟ
98	1001944	Αδειοδοτημένη	VODAFONE	ΘΕΣΗ "ΠΑΠΑΣ" Δ.Δ. ΦΕΡΩΝ
99	1218843	Δήλωση ΕΚΚΧΟ	WIND	ΕΒΡΟΦΑΡΜΑ, Μεστή, Αλεξανδρούπολη.
100	1403684	Αδειοδοτημένη	COSMOTE	ΥΨΩΜΑ ΣΟΥΒΛΙ, Δ.Δ. ΚΙΡΚΗΣ
101	1123437	Δήλωση ΕΚΚΧΟ	VODAFONE	Λ. ΔΗΜΟΚΡΑΤΙΑΣ 345
102	3006518	Δήλωση Τηλ/κης Ευρ/μπης	DIGEA	ΚΗΠΟΙ
103	3207179	Δήλωση Δομικών ΕΡΤ	EPT ΑΕ	Πλησίον Δ.δ. Κίρκης, Δήμου Αλεξανδρούπολης, Π.Ε. Έβρου, Περιφέρεια Ανατολικής Μακεδονίας & Θράκης
104	3207182	Δήλωση Δομικών ΕΡΤ	EPT ΑΕ	Πλησίον Δ.δ. Μάκρης, Δήμου Αλεξανδρούπολης, Π.Ε. Έβρου, Περιφέρεια Ανατολικής Μακεδονίας & Θράκης
105	3207006	Δήλωση Δομικών ΕΡΤ	EPT ΑΕ	Δήμος Αλεξανδρούπολης, Π.Ε. Έβρου, Περιφέρεια Ανατολικής Μακεδονίας και Θράκης
106	3206002	Δήλωση Τηλ/κης Ευρ/μπης	EPT ΑΕ	Δήμος Αλεξανδρούπολης, Π.Ε. Έβρου, Περιφέρεια Ανατολικής Μακεδονίας και Θράκης
107	1403354	Αδειοδοτημένη	COSMOTE	ΥΨΩΜΑ ΔΕΞΑΜΕΝΗ ΠΛΗΣΙΟΝ ΟΙΚΙΣΜΟΣ ΑΙΣΥΜΗΣ
108	3207594	Δήλωση Δομικών ΕΡΤ	EPT ΑΕ	Δ.Ε. Φερών, Δήμος Αλεξανδρούπολης, Π.Ε. Έβρου, Περιφ. Ανατολικής Μακεδονίας & Θράκης
109	1155897	Δήλωση ΕΚΚΧΟ	VODAFONE	3ο ΧΛΜ ΑΛΕΞΑΝΔΡΟΥΠΟΛΗΣ - ΦΕΡΡΩΝ
110	3206006	Δήλωση Τηλ/κης Ευρ/μπης	EPT ΑΕ	Δήμος Αλεξανδρούπολης, Π.Ε. Έβρου, Περιφέρεια Ανατολικής Μακεδονίας και Θράκης
111		Δήλωση Ρ/Σ	POLIS 102,6 (πρώην ΡΑΔΙΟ ΓΝΩΜΗ)	Πλάκα Αλεξανδρούπολης 5 λχμ από τον οικισμό Πλάκα
112	1214595	Αδειοδοτημένη	WIND	ΑΒΑΝΤΟΣ 4 - ΑΛΕΞΑΝΔΡΟΥΠΟΛΗ

Επιχειρησιακό Σχέδιο Δήμου Αλεξανδρούπολης

Α' Στάδιο – Στρατηγικός Σχεδιασμός

113	3206594	Δήλωση Τηλ/κης Ευρ/μπης	EPT ΑΕ	Δ.Ε. Φερών, Δήμος Αλεξανδρούπολης, Π.Ε. Έβρου, Περιφ. Ανατολικής Μακεδονίας & Θράκης
114	1268064	Δήλωση ΕΚΚΧΟ	WIND	ΜΕΘΟΡΙΑΚΟΣ ΣΤΑΘΜΟΣ ΚΗΠΟΙ

Πηγή: Ενημερωτική Πύλη Κατασκευών Κεραιών & Ίδια επεξεργασία

Πίνακας 50: Πυκνότητα Αιολικών Εγκαταστάσεων

ΔΕ	ΕΚΤΑΣΗ (ΣΤΡ)	ΜΕΓΙΣΤΗ ΕΠΙΤΡΕΠΟ ΜΕΝΗ ΚΑΛΥΨΗ (ΤΥΠ. ΑΓ/1000 ΣΤΡ.	ΜΕΓΙΣΤΟΣ ΕΠΙΤΡΕΠΟ ΜΕΝΟΣ ΑΡ. ΤΥΠΙΚΩΝ Α/Γ	ΑΡΙΘΜΟΣ ΙΣΟΔΥΝΑΜΩΝ ΤΥΠΙΚΩΝ Α/Γ ΜΕ ΑΔ. ΠΑΡΑΓΩΓΗ Σ	ΑΡΙΘΜΟΣ ΙΣΟΔΥΝΑΜΩΝ ΤΥΠΙΚΩΝ Α/Γ ΜΕ ΕΠΟ ΣΕ ΠΑΠ ΠΕΡΙΟΧΗ	% ΚΑΛΥΨΗ ΤΗΣ ΕΠΙΤΡΕΠΟ ΜΕΝΗΣ ΦΕΡΟΥΣΑΣ ΙΚΑΝΟΤΗΤΑΣ
ΑΛΕΞΑΝΔΡΟΥΠΟΛΗΣ	640.686,34	1,05	672,72	312,4	69,44	10,32
ΤΡΑΪΑΝΟΥΠΟΛΗΣ	165.902,12	1,05	174,2	104,82	9,08	5,21
ΦΕΡΩΝ	410.123,23	1,05	430,63	223,41	5,29	1,23

Πηγή: Ρυθμιστική Αρχή Ενέργειας – ΡΑΕ & Ίδια επεξεργασία

Πίνακας 51: Αιολικοί Σταθμοί σε Λειτουργία στο Δήμο Αλεξανδρούπολης

ΔΕ	ΕΤΑΙΡΕΙΑ	ΘΕΣΗ	ΙΣΧΥΣ
ΑΛΕΞΑΝΔΡΟΥΠΟΛΗΣ, ΤΡ ΑΪΑΝΟΥΠΟΛΗΣ	ΑΙΟΛΙΚΗ ΔΕΡΒΕΝΙ ΤΡΑΪΑΝΟΠΟΛΕΩΣ Α.Ε.	ΔΕΡΒΕΝΙ/ΜΙΚΡΟ ΔΕΡΒΕΝΙ/ΣΙΒΑ	2.400.000
ΑΛΕΞΑΝΔΡΟΥΠΟΛΗΣ	ΑΝΕΜΟΣ ΑΕ	ΚΟΡΥΦΟΥΛΑ ΑΙΣΥΜΗΣ	400.000
ΦΕΡΩΝ	ΕΝΕΡΓΕΙΑΚΗ ΦΕΡΡΩΝ ΕΒΡΟΥ ΑΕ	ΧΥΛΟΣ	1.170.000
ΑΛΕΞΑΝΔΡΟΥΠΟΛΗΣ	ΕΒΡΟΕΝΕΡΓΕΙΑΚΗ Α.Ε.	ΡΑΧΟΥΛΑ ΠΛΑΚΑΣ	600.000
ΑΛΕΞΑΝΔΡΟΥΠΟΛΗΣ	ΕΝΕΡΓΕΙΑΚΗ ΞΗΡΟΒΟΥΝΙΟΥ ΟΕ	ΞΗΡΟΒΟΥΝΙ	750.000
ΤΡΑΪΑΝΟΥΠΟΛΗΣ	ΑΙΟΛΙΚΑ ΠΑΡΚΑ ΔΩΡΙΚΟΥ ΜΟΝΟΠΡΟΣΩΠΗ ΑΝΩΝΥΜΗ ΕΤΑΙΡΕΙΑ	ΓΛΥΚΟΧΩΜΑ ΔΩΡΙΚΟΥ	300.000
ΑΛΕΞΑΝΔΡΟΥΠΟΛΗΣ	ARINOMARIO LIMITED	ΠΡΟΦΗΤΗΣ ΗΛΙΑΣ	1.440.000
ΑΛΕΞΑΝΔΡΟΥΠΟΛΗΣ	ΑΙΟΛΙΚΟ ΠΑΡΚΟ ΚΟΡΦΟΒΟΥΝΙ ΑΕ	ΚΟΡΦΟΒΟΥΝΙ	1.610.000
ΑΛΕΞΑΝΔΡΟΥΠΟΛΗΣ	ΑΙΟΛΙΚΑ ΠΑΡΚΑ ΘΡΑΚΗΣ ΑΕ	ΣΩΡΟΣ	1.125.000
ΑΛΕΞΑΝΔΡΟΥΠΟΛΗΣ, ΑΡ ΡΙΑΝΩΝ	ΤΕΡΝΑ ΕΝΕΡΓΕΙΑΚΗ ΕΒΡΟΥ Α.Ε.	ΜΥΤΟΥΛΑ/ΚΕΦΑΛΙ	3.800.000
ΑΛΕΞΑΝΔΡΟΥΠΟΛΗΣ, ΑΡ ΡΙΑΝΩΝ	ΕΛΛΑΚΤΩΡ Α.Ε.	ΟΡΦΕΑΣ - ΕΠΤΑΔΕΝΔΡΟΣ	2.880.000
ΑΛΕΞΑΝΔΡΟΥΠΟΛΗΣ, ΣΟ ΥΦΛΙΟΥ	ΕΛΛΑΚΤΩΡ Α.Ε.	ΜΑΓΟΥΛΑ ΚΑΖΑΚΟΥ - ΔΙΠΛΟΝ	3.910.000

Πηγή: Ρυθμιστική Αρχή Ενέργειας – ΡΑΕ & Ίδια επεξεργασία

Επιχειρησιακό Σχέδιο Δήμου Αλεξανδρούπολης

Α' Στάδιο – Στρατηγικός Σχεδιασμός

Πίνακας 52: Ανεμογεννήτριες και Υβριδικοί Σταθμοί με Άδεια Λειτουργία στο Δήμο Αλεξανδρούπολης

ΔΕ	ΕΤΑΙΡΕΙΑ	ΙΣΧΥΣ	ΔΙΑΜΕΤΡΟΣ ΔΡΟΜΕΑ	ΥΨΟΣ ΠΥΛΩΝΑ
ΑΛΕΞΑΝΔΡΟΥΠΟΛΗΣ	ARINOMARIO LIMITED	360.000	117.00	91.50
ΑΛΕΞΑΝΔΡΟΥΠΟΛΗΣ	ARINOMARIO LIMITED	360.000	117.00	91.50
ΑΛΕΞΑΝΔΡΟΥΠΟΛΗΣ	ΑΙΟΛΙΚΗ ΔΕΡΒΕΝΙ ΤΡΑΪΑΝΟΠΟΛΕΩΣ Α.Ε.	200.000	90.00	80.00
ΑΛΕΞΑΝΔΡΟΥΠΟΛΗΣ	ΤΕΡΝΑ ΕΝΕΡΓΕΙΑΚΗ ΕΒΡΟΥ ΑΕ	200.000	80.00	60.00
ΑΛΕΞΑΝΔΡΟΥΠΟΛΗΣ	ΑΙΟΛΙΚΟ ΠΑΡΚΟ ΚΟΡΦΟΒΟΥΝΙ ΑΕ	230.000	71.00	64.00
ΤΡΑΪΑΝΟΥΠΟΛΗΣ	ΑΙΟΛΙΚΗ ΔΕΡΒΕΝΙ ΤΡΑΪΑΝΟΠΟΛΕΩΣ Α.Ε.	250.000	90.00	80.00
ΑΛΕΞΑΝΔΡΟΥΠΟΛΗΣ	ΕΛΛΑΚΤΩΡ Α.Ε.	230.000	71.00	85.00
ΦΕΡΩΝ	ΕΝΕΡΓΕΙΑΚΗ ΦΕΡΡΩΝ ΕΒΡΟΥ ΑΕ	250.000	90.00	80.00
ΑΛΕΞΑΝΔΡΟΥΠΟΛΗΣ	ΑΙΟΛΙΚΑ ΠΑΡΚΑ ΘΡΑΚΗΣ ΑΕ	0.90000	52.00	49.00
ΑΛΕΞΑΝΔΡΟΥΠΟΛΗΣ	ΤΕΡΝΑ ΕΝΕΡΓΕΙΑΚΗ ΕΒΡΟΥ ΑΕ	200.000	80.00	60.00
ΑΛΕΞΑΝΔΡΟΥΠΟΛΗΣ	ΕΛΛΑΚΤΩΡ Α.Ε.	230.000	71.00	85.00
ΑΛΕΞΑΝΔΡΟΥΠΟΛΗΣ	ΕΛΛΑΚΤΩΡ Α.Ε.	230.000	71.00	85.00
ΑΛΕΞΑΝΔΡΟΥΠΟΛΗΣ	ΤΕΡΝΑ ΕΝΕΡΓΕΙΑΚΗ ΕΒΡΟΥ ΑΕ	200.000	80.00	60.00
ΑΛΕΞΑΝΔΡΟΥΠΟΛΗΣ	ΤΕΡΝΑ ΕΝΕΡΓΕΙΑΚΗ ΕΒΡΟΥ ΑΕ	200.000	80.00	60.00
ΑΛΕΞΑΝΔΡΟΥΠΟΛΗΣ	ΤΕΡΝΑ ΕΝΕΡΓΕΙΑΚΗ ΕΒΡΟΥ ΑΕ	200.000	80.00	60.00
ΑΛΕΞΑΝΔΡΟΥΠΟΛΗΣ	ΤΕΡΝΑ ΕΝΕΡΓΕΙΑΚΗ ΕΒΡΟΥ ΑΕ	200.000	80.00	60.00
ΑΛΕΞΑΝΔΡΟΥΠΟΛΗΣ	ΤΕΡΝΑ ΕΝΕΡΓΕΙΑΚΗ ΕΒΡΟΥ ΑΕ	200.000	80.00	60.00
ΑΛΕΞΑΝΔΡΟΥΠΟΛΗΣ	ΤΕΡΝΑ ΕΝΕΡΓΕΙΑΚΗ ΕΒΡΟΥ ΑΕ	200.000	80.00	60.00
ΑΛΕΞΑΝΔΡΟΥΠΟΛΗΣ	ΕΛΛΑΚΤΩΡ Α.Ε.	230.000	82.00	85.00
ΑΛΕΞΑΝΔΡΟΥΠΟΛΗΣ	ΑΙΟΛΙΚΑ ΠΑΡΚΑ ΘΡΑΚΗΣ ΑΕ	0.90000	52.00	49.00
ΑΛΕΞΑΝΔΡΟΥΠΟΛΗΣ	ΤΕΡΝΑ ΕΝΕΡΓΕΙΑΚΗ ΕΒΡΟΥ ΑΕ	200.000	80.00	60.00
ΑΛΕΞΑΝΔΡΟΥΠΟΛΗΣ	ΕΛΛΑΚΤΩΡ Α.Ε.	230.000	71.00	85.00
ΑΛΕΞΑΝΔΡΟΥΠΟΛΗΣ	ΑΙΟΛΙΚΑ ΠΑΡΚΑ ΘΡΑΚΗΣ ΑΕ	0.90000	52.00	49.00
ΑΛΕΞΑΝΔΡΟΥΠΟΛΗΣ	ΑΙΟΛΙΚΗ ΔΕΡΒΕΝΙ ΤΡΑΪΑΝΟΠΟΛΕΩΣ Α.Ε.	200.000	90.00	80.00
ΑΛΕΞΑΝΔΡΟΥΠΟΛΗΣ	ΕΛΛΑΚΤΩΡ Α.Ε.	230.000	71.00	85.00
ΑΛΕΞΑΝΔΡΟΥΠΟΛΗΣ	ΕΛΛΑΚΤΩΡ Α.Ε.	230.000	71.00	85.00
ΑΛΕΞΑΝΔΡΟΥΠΟΛΗΣ	ΕΛΛΑΚΤΩΡ Α.Ε.	230.000	82.00	85.00
ΑΛΕΞΑΝΔΡΟΥΠΟΛΗΣ	ΕΝΕΡΓΕΙΑΚΗ ΞΗΡΟΒΟΥΝΙΟΥ ΟΕ	250.000	90.00	80.00
ΑΛΕΞΑΝΔΡΟΥΠΟΛΗΣ	ΑΙΟΛΙΚΑ ΠΑΡΚΑ ΘΡΑΚΗΣ ΑΕ	0.90000	52.00	49.00
ΑΛΕΞΑΝΔΡΟΥΠΟΛΗΣ	ΑΝΕΜΟΣ ΑΕ	200.000	114.00	80.00
ΑΛΕΞΑΝΔΡΟΥΠΟΛΗΣ	ΑΙΟΛΙΚΗ ΔΕΡΒΕΝΙ ΤΡΑΪΑΝΟΠΟΛΕΩΣ Α.Ε.	200.000	90.00	80.00
ΑΛΕΞΑΝΔΡΟΥΠΟΛΗΣ	ΕΛΛΑΚΤΩΡ Α.Ε.	230.000	71.00	85.00
ΑΛΕΞΑΝΔΡΟΥΠΟΛΗΣ	ΕΛΛΑΚΤΩΡ Α.Ε.	230.000	71.00	85.00
ΑΛΕΞΑΝΔΡΟΥΠΟΛΗΣ	ΑΙΟΛΙΚΑ ΠΑΡΚΑ ΘΡΑΚΗΣ ΑΕ	0.90000	52.00	49.00
ΑΛΕΞΑΝΔΡΟΥΠΟΛΗΣ	ΑΙΟΛΙΚΑ ΠΑΡΚΑ ΘΡΑΚΗΣ ΑΕ	0.90000	52.00	49.00

Επιχειρησιακό Σχέδιο Δήμου Αλεξανδρούπολης

Α' Στάδιο – Στρατηγικός Σχεδιασμός

ΤΡΑΪΑΝΟΥΠΟΛΗΣ	ΑΙΟΛΙΚΑ ΠΑΡΚΑ ΔΩΡΙΚΟΥ ΜΟΝΟΠΡΟΣΩΠΗ ΑΝΩΝΥΜΗ ΕΤΑΙΡΕΙΑ	300.000	101.00	93.50
ΑΛΕΞΑΝΔΡΟΥΠΟΛΗΣ	ΤΕΡΝΑ ΕΝΕΡΓΕΙΑΚΗ ΕΒΡΟΥ ΑΕ	200.000	80.00	60.00
ΑΛΕΞΑΝΔΡΟΥΠΟΛΗΣ	ΤΕΡΝΑ ΕΝΕΡΓΕΙΑΚΗ ΕΒΡΟΥ ΑΕ	200.000	80.00	60.00
ΑΛΕΞΑΝΔΡΟΥΠΟΛΗΣ	ΤΕΡΝΑ ΕΝΕΡΓΕΙΑΚΗ ΕΒΡΟΥ ΑΕ	200.000	80.00	60.00
ΑΛΕΞΑΝΔΡΟΥΠΟΛΗΣ	ΕΛΛΑΚΤΩΡ Α.Ε.	230.000	82.00	85.00
ΑΛΕΞΑΝΔΡΟΥΠΟΛΗΣ	ΑΙΟΛΙΚΗ ΔΕΡΒΕΝΙ ΤΡΑΪΑΝΟΠΟΛΕΩΣ Α.Ε.	200.000	90.00	80.00
ΑΛΕΞΑΝΔΡΟΥΠΟΛΗΣ	ΕΛΛΑΚΤΩΡ Α.Ε.	230.000	82.00	85.00
ΑΛΕΞΑΝΔΡΟΥΠΟΛΗΣ	ΑΙΟΛΙΚΑ ΠΑΡΚΑ ΘΡΑΚΗΣ ΑΕ	0.90000	52.00	49.00
ΑΛΕΞΑΝΔΡΟΥΠΟΛΗΣ	ΤΕΡΝΑ ΕΝΕΡΓΕΙΑΚΗ ΕΒΡΟΥ ΑΕ	200.000	80.00	60.00
ΤΡΑΪΑΝΟΥΠΟΛΗΣ	ΑΙΟΛΙΚΗ ΔΕΡΒΕΝΙ ΤΡΑΪΑΝΟΠΟΛΕΩΣ Α.Ε.	200.000	90.00	80.00
ΑΛΕΞΑΝΔΡΟΥΠΟΛΗΣ	ΑΙΟΛΙΚΟ ΠΑΡΚΟ ΚΟΡΦΟΒΟΥΝΙ ΑΕ	230.000	71.00	64.00
ΑΛΕΞΑΝΔΡΟΥΠΟΛΗΣ	ΑΙΟΛΙΚΑ ΠΑΡΚΑ ΘΡΑΚΗΣ ΑΕ	0.90000	52.00	49.00
ΤΡΑΪΑΝΟΥΠΟΛΗΣ	ΑΙΟΛΙΚΗ ΔΕΡΒΕΝΙ ΤΡΑΪΑΝΟΠΟΛΕΩΣ Α.Ε.	200.000	90.00	80.00
ΑΛΕΞΑΝΔΡΟΥΠΟΛΗΣ	ΕΛΛΑΚΤΩΡ Α.Ε.	230.000	82.00	85.00

Πηγή: Ρυθμιστική Αρχή Ενέργειας – ΡΑΕ & Ίδια επεξεργασία

Πίνακας 53: Φωτοβολταϊκοί Σταθμοί με Άδεια Λειτουργίας στο Δήμο Αλεξανδρούπολης

ΔΕ	ΕΤΑΙΡΕΙΑ	ΘΕΣΗ	ΙΣΧΥΣ (MW)	ΚΑΛΥΨΗ ΙΣΧΥΟΣ (MW)
ΑΛΕΞΑΝΔΡΟΥΠΟΛΗΣ	ΗΛΕΚΤΡΙΣΜΟΣ Α.Ε.	ΒΙ.ΠΕ. ΑΛΕΞΑΝΔΡΟΥΠΟΛΗΣ	3.788.400	19.727.486
ΦΕΡΩΝ	ΗΛΙΟΧΡΗΣΗ ΑΕ	ΑΓΡΟΚΤΗΜΑ ΚΗΠΩΝ	1.988.000	27.420.842

Πηγή: Ρυθμιστική Αρχή Ενέργειας – ΡΑΕ & Ίδια επεξεργασία